

# Projectberekening

Dit document geeft een overzicht van de invoer en rekenresultaten van een Projectberekening met AERIUS Calculator. De berekening is uitgevoerd binnen Natura 2000-gebieden, op rekenpunten die overlappen met stikstofgevoelige habitattypen en/of leefgebieden, gekoppeld aan een aangewezen soort, of nog onbekend maar mogelijk wel relevant, en waar tevens sprake is van een overbelaste of bijna overbelaste situatie voor stikstofdepositie.



- [Overzicht](#)
- [Samenvatting situaties](#)
- [Resultaten](#)
- [Detailgegevens per emissiebron](#)

*Deze PDF is een digitaal bestand dat weer in te lezen is in AERIUS. Meer toelichting over de PDF en AERIUS kunt u vinden in de handleidingen of op onze website.*



### Contactgegevens

Rechtspersoon  
Inrichtingslocatie

Walraven Advies  
Bellweg 2,  
4104 BJ Culemborg

### Activiteit

Omschrijving  
Toelichting

Bellweg 2, Culemborg  
Bellweg 2, Culemborg (2035)

### Rekentaak

AERIUS kenmerk  
Datum berekening  
Rekenconfiguratie

RxL5WcaH8DBx  
12 mei 2026, 13:45  
OwN2000-rekengrid

### Totale emissie

Situatie 1 - Beoogd

Rekenjaar	Afroomfactor	Emissie NH <sub>3</sub>	Emissie NO <sub>x</sub>
2035		5,1 kg/j	154,0 kg/j

### Resultaten




Situatie 1 - Beoogd  
Gekarteerd oppervlak met toename (ha)  
Gekarteerd oppervlak met afname (ha)  
Grootste toename  
Grootste afname

Hoogste bijdrage	Hexagon	Gebied
-		
-		
-		
-		
-		










Situatie 1 (Beoogd), rekenjaar 2035

Emissiebronnen

	Emissie NH <sub>3</sub>	Emissie NO <sub>x</sub>
 Verkeer   Koude start: overig   Verkeersbewegingen gebruiksfase koude start	0,2 kg/j	1,0 kg/j
 Wonen en Werken   Woningen   Wonen	-	12,4 kg/j
 Verkeersnetwerk	5,0 kg/j	140,5 kg/j

Hoogste af- en toename op (bijna) overbelaste stikstofgevoelige Natura 2000 gebieden.



- |   |  |
|---|--|
|  Habitatrictlijn                 |  Grootste toename (projectberekening)             |
|  Vogelrichtlijn                  |  Grootste afname (projectberekening)              |
|  Vogelrichtlijn, Habitatrictlijn |  Hoogste totaal (achtergrond + projectberekening) |
|  Niet bepaald                    |  |

De letters bij de bronlabels op de kaart geven bij welke type situaties de bronnen horen: beoogde situatie (B), referentiesituatie (R) en/of salderingsituatie (S).



Resultaten stikstofgevoelige Natura 2000 gebieden situatie "Situatie 1"  
(Beoogd) incl. saldering e/o referentie

Er zijn geen resultaten voor deze weergave.

## Situatie 1 (Beoogd), rekenjaar 2035

**1** Verkeer | Rijdend verkeer

Naam	Omrijdend verkeer	Links	Rechts	NO <sub>x</sub>	139,9 kg/j
Locatie	X:142302,18 Y:439182,93	Type scherm	-	-	NO <sub>2</sub> 46,5 kg/j
Lengte	484,56 m	Hoogte	-	-	NH <sub>3</sub> 4,9 kg/j
Wegtype	Binnen bebouwde kom (normaal)	Afstand tot de weg	-	-	
Rijrichting	Beide richtingen				
Tunnelfactor	<u>1</u>				
Type hoogteligging	<u>Normaal</u>				
Weghoogte t.o.v. maaiveld	<u>0 m</u>				

Verkeer	Maximum snelheid	Aantal voertuigbewegingen	In file
Licht verkeer	Voorgeschreven factoren	1.432,0 /etmaal	0,0 %
Middelzwaar vrachtverkeer	Voorgeschreven factoren	0,0 /etmaal	0,0 %
Zwaar vrachtverkeer	Voorgeschreven factoren	358,0 /etmaal	0,0 %
Busverkeer	Voorgeschreven factoren	0,0 /etmaal	0,0 %

**2** Verkeer | Koude start: overig

Naam	Verkeersbewegingen gebruiksfase koude start	NO <sub>x</sub>	1,0 kg/j
		NH <sub>3</sub>	0,2 kg/j
Locatie	X:142149,31 Y:439332,35		
Oppervlakte	0,34 ha		

Type voertuig	Koude starts
Licht verkeer	17,0 /etmaal
Middelzwaar vrachtverkeer	0,0 /etmaal
Zwaar vrachtverkeer	0,0 /etmaal
Busverkeer	0,0 /etmaal

**3** Wonen en Werken | Woningen

Naam	Wonen	Uittreedhoogte	11,0 m	NO <sub>x</sub>	12,4 kg/j
Locatie	X:142175,36 Y:439304,44	Warmteinhoud	<u>0,002 MW</u>		
		Spreiding	<u>0,5 m</u>		
Oppervlakte	0,07 ha				
Wijze van ventilatie	Niet geforceerd				
Temporele variatie	<u>Continue Emissie</u>				

**4** Verkeer | Rijdend verkeer

Naam	Verkeersbewegingen gebruiksfase	Links	Rechts	NO <sub>x</sub>	0,5 kg/j
Locatie	X:142050,63 Y:439217,73	Type scherm	-	-	NO <sub>2</sub> 0,1 kg/j
Lengte	348,97 m	Hoogte	-	-	NH <sub>3</sub> 62,7 g/j
Wegtype	Buitenweg	Afstand tot de weg	-	-	
Rijrichting	Beide richtingen				
Tunnelfactor	<u>1</u>				
Type hoogteligging	<u>Normaal</u>				
Weghoogte t.o.v. maaiveld	<u>0 m</u>				

Verkeer	Maximum snelheid	Aantal voertuigbewegingen	In file
Licht verkeer	Voorgeschreven factoren	34,0 /etmaal	0,0 %
Middelzwaar vrachtverkeer	Voorgeschreven factoren	1,0 /etmaal	0,0 %
Zwaar vrachtverkeer	Voorgeschreven factoren	1,0 /etmaal	0,0 %
Busverkeer	Voorgeschreven factoren	0,0 /etmaal	0,0 %



### **Disclaimer**

Hoewel verstrekte gegevens kunnen dienen ter onderbouwing van een vergunningaanvraag, kunnen er geen rechten aan worden ontleend. De eigenaar van AERIUS aanvaardt geen aansprakelijkheid voor de inhoud van de door de gebruiker aangeboden informatie. Bovenstaande gegevens zijn enkel bruikbaar tot er een nieuwe versie van AERIUS beschikbaar is. AERIUS is een geregistreerd handelsmerk in Europa. Alle rechten die niet expliciet worden verleend, zijn voorbehouden.

### **Rekenbasis**

Deze berekening is tot stand gekomen op basis van

AERIUS versie 2025.3\_20260409\_7392213271

Database versie 2025.3\_7392213271\_calculator\_nl\_stable

Voor meer informatie over de gebruikte methodiek en data zie:

<https://link.aerius.nl/website>