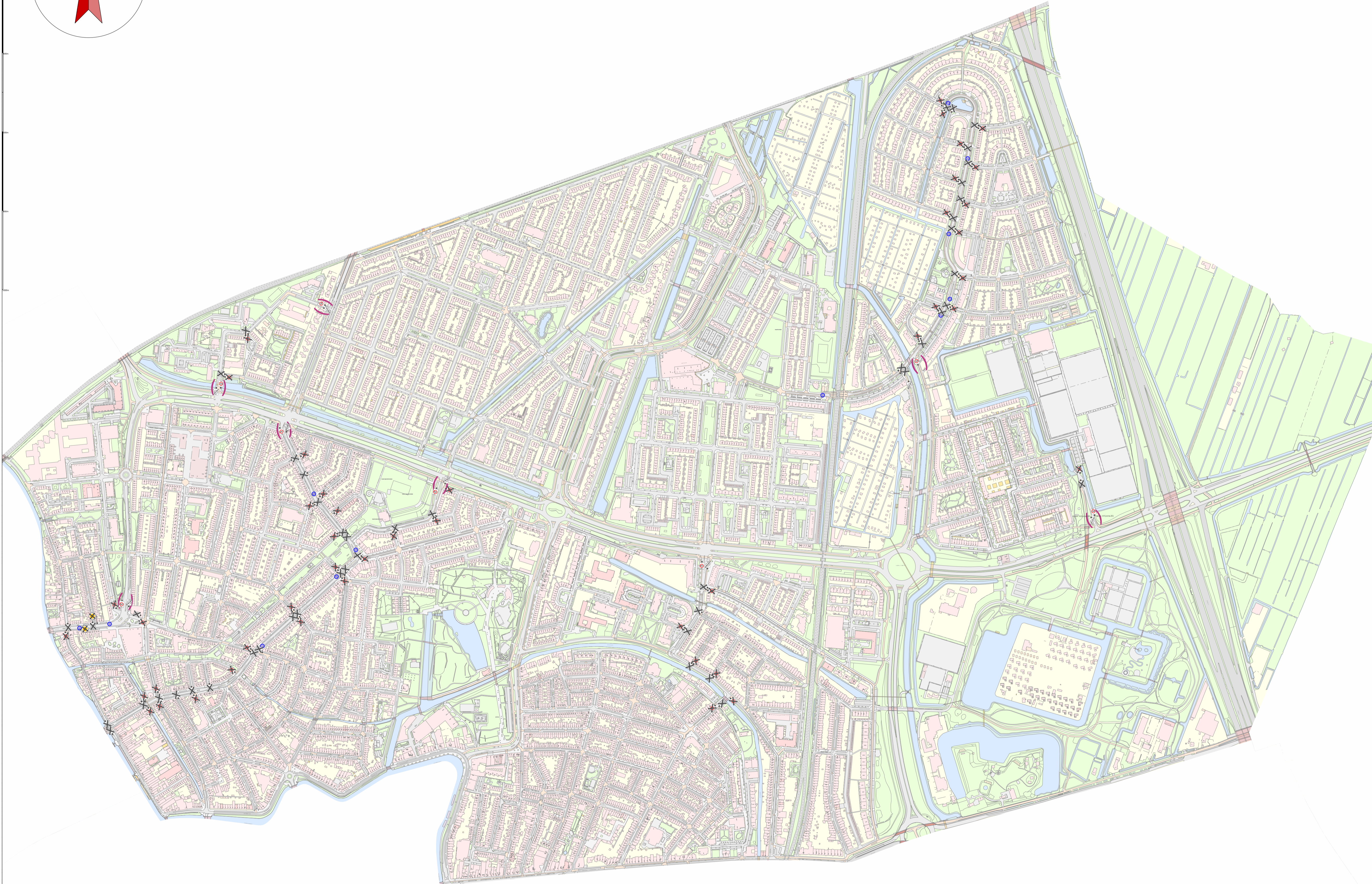
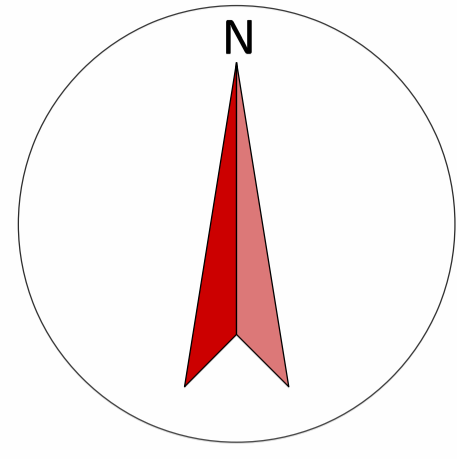


Bebordingsplan 30km/u wegen Noordoost




LEGENDA

● locatie 30 markering met benaderingsrichting


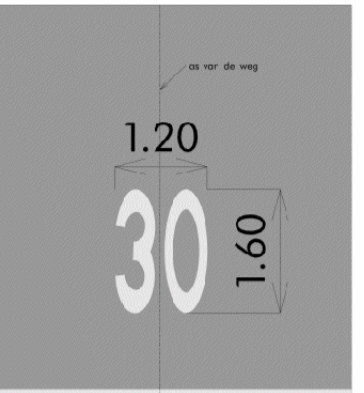
() = locatie 30km-poort

uitvoering poortconstructie:

bij klinkers



bij asfalt



 Gemeente Utrecht
Gilde Stedenbouw en Mobiliteit, Subgilde Mobiliteit
Stedebouwwet 1.1 (artikel 165a) 1900 BE (06-432884)

versnelde aanpak 30
Noordoost

Datum: 5 mei 2026 Status: definitief Akkoord BvRG: 15 april 2026

Ontwerper: J. Smedts Formaat: A1 Schaal: 1:5000 Blad: 6 uit 10

Versie	Datum	Ontwerper	Aanpassingen
1.	06/03/25	JS	eerste concept
2, 3	26/08/25	JS	Te aanpassing, update
4, 5, 6	05/05/26	JS	aanpassing n.a.v. overleggen
DEF	05/05/26	JS	definitief n.a.v. akkoord BvRG