

Z-Waarde: Huidig maaiveld is toekomstig maaiveld




Kadastrale Gemeente: Beekbergen, Sectie: 0, Perceel: 974

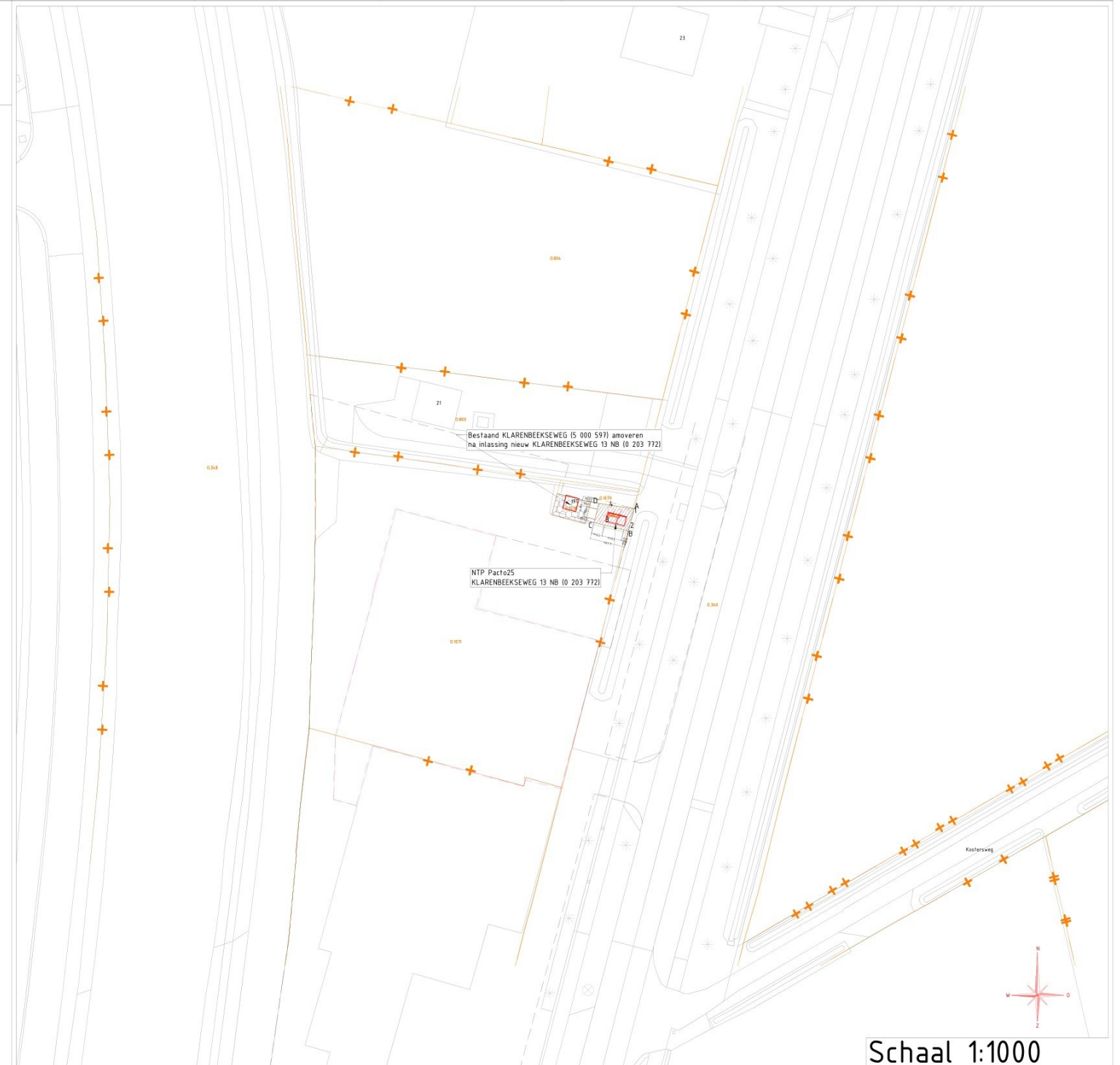
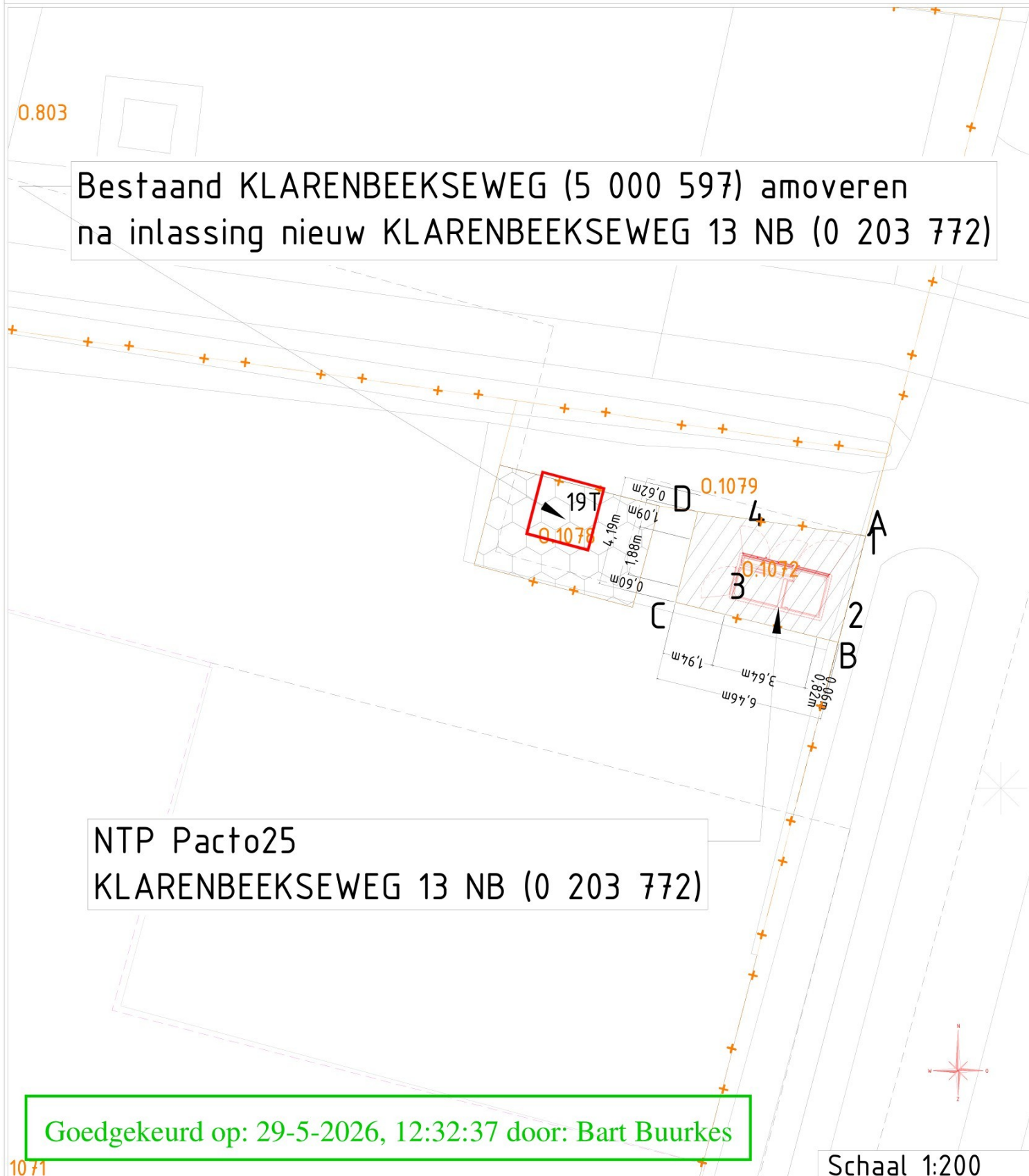
Coördinaten nieuw station

Coördinaten grond

Hoekpunt 1:	X=199824.60	Y=462029.08	Hoekpunt 2:	X=199824.16	Y=462027.25
Hoekpunt 3:	X=199820.62	Y=462028.12	Hoekpunt 4:	X=199821.07	Y=462029.94

Hoekpunt A:	X=199825.87	Y=462030.53	Hoekpunt B:	X=199824.81	Y=462026.47
Hoekpunt C:	X=199818.60	Y=462028.00	Hoekpunt D:	X=199819.45	Y=462031.46

-  In eigendom te verkrijgen 25m<sup>2</sup> grond
-  Te verkopen 25m<sup>2</sup> grond
-  Kadaster grens



Klarenbeekseweg \ Beekbergen  
Behuizing nr. 0 203 772  
Stationstekening Klarenbeekseweg 13 NB / Alfen Pacto25

Beheerkaart :
Datum : 29-5-2026
Status : Uitvoering
Schaal : 1:200/1:1000
Discipline : E-LS/E-MS
Blad nr: 1/2    Formaat: A3
CS nr: 3176514
RegioRandmeren, Veluwe, G&V - IPR
Case nr: 0310308

**liander**  
onderdeel van alliander

Gemeente: Apeldoorn
Get. : [redacted]      Datum: 29-05-2026
Wijz. A : [redacted]      Datum:      Par.:
Wijz. B : [redacted]      Datum:      Par.:
Wijz. C : [redacted]      Datum:      Par.:
Engineer : [redacted]      Tel. nr : [redacted]