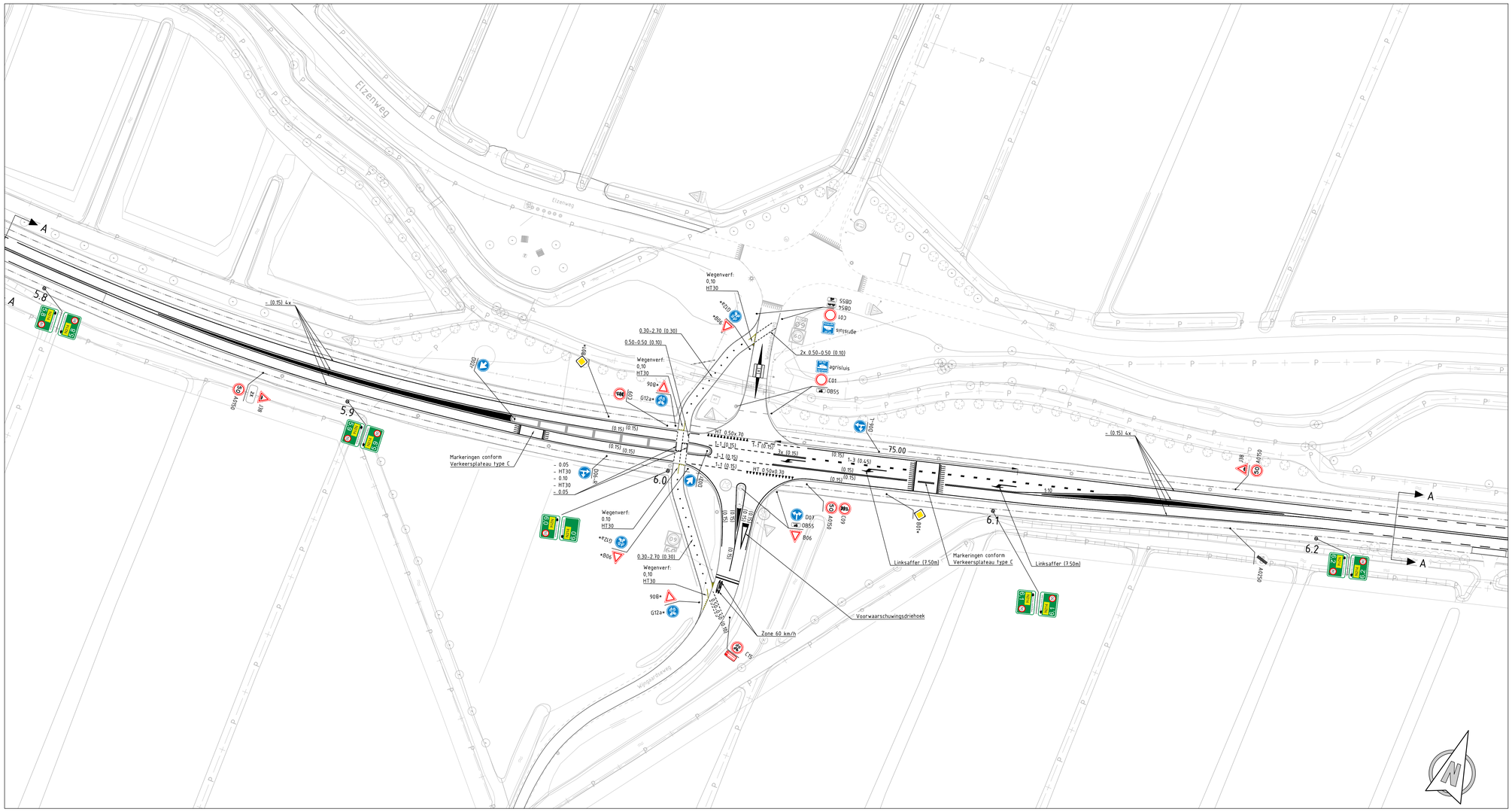

Situatie
Schaal 1:500

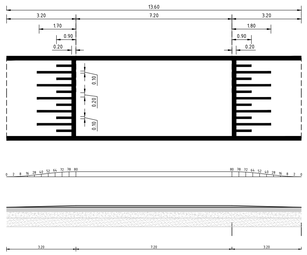

Verkeersplateau C: N214 (80 mm)
Schaal 1:100

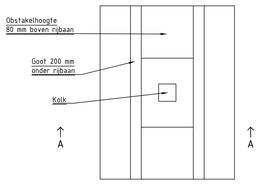

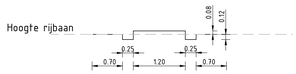

Landbouwsluis
Schaal 1:50

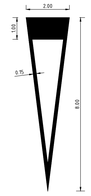

Detail voorwaarschuwingsdriehoeks
Schaal 1:100

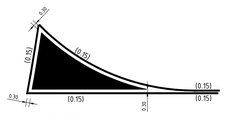

Principedetail I
Schaal 1:200

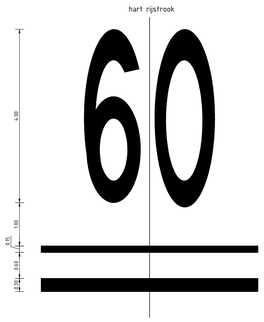

Detail markeringen zone 60
Schaal 1:50

Detail driehoeksmarkering op rijbaan
Schaal 1:50

Detail driehoeksmarkering op fietspad
Schaal 1:50



Rechtsafpijl
spiegelbeeld voor linksafpijl

Legenda

- Bestaande situatie
- Nieuwe / Toekomstige Situatie, zie andere tekeningen.
- Perceelgrens
- Bestaand Kunstwerk (locatie)
- Bestaande Bakconstructie (indicatief)
- Deelstreep 1-3 (0.45)
- Kant- / scheidingstreep(0.15)
- Scheidingstreep 9-1 (0.15)
- Kantstreep 3-3 (0.15)
- Deelstreep 1-1 (0.15)
- Deelstreep 030-2.70 (0.10)
- Kanalisatiestreep 0.50-0.50 (0.10)
- Kantstreep (0.05) (sprayplast)
- Driehoeksmarkering 0.50x0.70
- Driehoeksmarkering 0.50x0.50
- Driehoeksmarkering 0.30x0.30
- Markering wegenverf
- 7.4 80km/u — Hectometerpaaltjes vervangen (conform PZH standaard), voorzien van 80km/u
- / hm — Aanbrengen hectometerbordje op paal/vangrail (conform PZH standaard)
- Aanbrengen kunststof diamantkoppaal met reflectiestrepen
- Bermverharding
- Nieuwe Flespaal
- Handhaven Geleiderail
- Aanbrengen Geleiderails (beeindiging)
- Aanbrengen Geleiderails (aardebaan)
- Aanbrengen Geleiderails (kunstwerk)
- Aanbrengen Geleiderails (tankstation)
- L.01 — Codering Geleiderails

Overzicht RVV-bebording

RVV- borden		Afmetingen
	agrisluis	0.80m (vierkant)
50	A01-50	0.80m (rond)
	A02-50	0.80m (rond)
	A0130	0.80m x 1.00m
	B01*	0.60m (vierkant)
	B06	0.90m (driehoek)
	B06*	0.70m (driehoek)
	BB08	0.50m x 0.32m
	BB08-80	0.50m x 0.32m
	BB14	0.20m x 0.20m
	C01	0.80m (rond)
	C09	0.80m (rond)
	OB108	0.80m x 0.40m

RVV- borden		Afmetingen
	D02r	0.80m (rond)
	D02r*	0.60m (rond)
	D06-r	0.80m (rond)
	D06-l	0.80m (rond)
	D07	0.80m (rond)
	F01	0.80m (rond)
	G12a*	0.60m (rond)
	J09	0.90m (driehoek)
	L14	0.80m (vierkant)
	OB54	0.80m x 0.40m
	OB55	0.80m x 0.40m
	OB401-150	0.80m x 0.27m
	OB-2x	0.80m x 0.27m

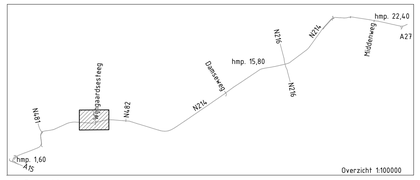

Opmerkingen:
Maten in meters tenzij anders vermeld
Hoogte maten in meters
Bestaande hoogtes o.b.v. AHN3

REV.	DATUM	OMSCHRIJVING REVISIE	GETEKEND	GECONTR.	GEZIEN
07	12-02-2026	Wijzigingen Wijngaardse Steeg & Dansweg	SV	EW	PV
06	5-12-2025	Update n.a.v. verkeersbesluiten + Correctie (Wijngaardse Steeg)	SV	EW	PV
05	31-10-2025	Definitief Bestek	SV	EW	PV
04	17-10-2025	Update n.a.v. verkeersbesluiten	SV	EW	PV
03	09-09-2025	Update n.a.v. verkeersbesluiten	SV	EW	PV
02	20-06-2025	Concept bestek	SV	TY	PV
01	19-05-2025	Update n.a.v. verkeersbesluiten	SV	EW	PV
00	10-01-2025	Concept	JJ	SV	PV

OPDRACHTGEVER: Provincie Zuid-Holland

provincie Zuid-Holland

PROJECT: N214 Groot onderhoud en verbetering verkeersveiligheid wegvakken

ONDERDEEL: Bestekstekening Inrichtingselementen

hmp 5.8 - hmp 6.2
Wijngaardse Steeg

iv-infra b.v.
Trapezium 322
3364 DL Sliedrecht
Nederland
T +31 88 143 3200
www.iv-infra.nl

VERSIE:	07 Definitief		
DATUM:	10-01-2025	GECONTROLEERD:	SV
GETEKEND:	JJ	GEZIEN:	PV
STATUS:	Definitief	SCHAAL:	zie tekening
FORMAAT:	A0		

PROJECTNR: INFR201064
TEKENINGNR: 7405
BLADNR: 1 van 1

DEZE TEKENING IS EIGENDOM VAN IV-INFRA B.V.
ZONDER SCHRIFTELIJKE TOESTEMMING VAN DE EIGENAAR MAG DEZE OF DELEN DAVAN NIET WORDEN GEKOPIEERD OF OPENBAAR GEMAAKT

T:\Projecten\INFR201064_N482_Z1_Lisse\Wijngaardse Steeg\Wijngaardse Steeg.dwg