

PR03126000115-'s Heeren Loo Monster, Bosweg-Watergang en duikers publiceerbaar

Uw verzoek

Ingediend bij	waterschap Hoogheemraadschap van Delfland
Soort	Aanvraag vergunning
Activiteit(en)	Graven Dam aanleggen, aanpassen of vervangen (met of zonder duiker)
Doel	Definitief
Status	Ingediend
Verzoeknummer(s)	20260604 01477 000 (ingediend op 04-06-2026)

Project

Naam van dit project

XD25013-'s Heeren Loo Monster, Binnenhof en Tuinlaan-Watergang en duikers

Projectomschrijving

Aanbrengen van een watergang en een dam met twee duikers

Locatie

Teken een gebied op de kaart



Algemeen

U kunt een bijlage toevoegen over het contact met anderen (participatie).

Geen documenten.

Voeg als bijlage toe: gegevens over de grens van de locatie.

Geen documenten.

Participatie: anderen betrekken bij uw plannen

Heeft u contact gehad met anderen voor wie uw plannen gevolgen hebben?

Nee

Verzoek

Geef uw verzoek een naam

PR03126000115-'s Heeren Loo Monster, Bosweg-Watergang en duikers

Toelichting op uw verzoek

geen openbare informatie

Uw referentienummer

geen openbare informatie

Hierbij verklaar ik alle vragen naar waarheid te hebben ingevuld.

Ja

Zijn er gegevens die u later opstuurt? Denk aan bouwtekeningen, foto's, plattegronden, etc. Geef hier aan welke gegevens dat zijn en waarom u die later opstuurt.

geen openbare informatie

Zijn er gegevens die u nu niet opstuurt? Geef aan welke gegevens dat zijn en waarom u die niet opstuurt. Bijvoorbeeld omdat u die eerder heeft opgestuurd.

geen openbare informatie

Uw gegevens

Gegevens van de initiatiefnemer

Naam van de organisatie

Aannemingsmaatschappij Van Gelder B.V.

Vooraf ingevuld antwoord.

KVK-nummer

08022082

Vooraf ingevuld antwoord.

Vestigingsnummer

-

RSIN

008947326

Vooraf ingevuld antwoord.

Straatnaam

J.P. Broekhovenstraat

Vooraf ingevuld antwoord.

Huisnummer

36

Vooraf ingevuld antwoord.

Huisletter

-

Huisnummertoevoeging

-

Postcode

8081HC

Vooraf ingevuld antwoord.

Plaatsnaam

Elburg

Vooraf ingevuld antwoord.

Contactgegevens van de initiatiefnemer

Naam van contactpersoon of afdeling

geen openbare informatie

E-mailadres

geen openbare informatie

Telefoonnummer

geen openbare informatie

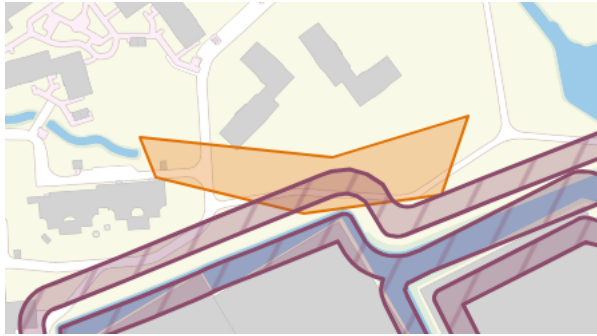
Vragen en antwoorden

Graven

Bekijk de kaart hieronder. Gaat u de activiteit doen in het paarse (gearceerde) vlak?

nee

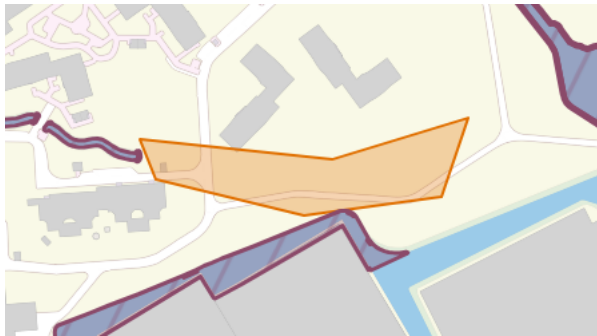
Het vooraf ingevulde antwoord is gewijzigd. Dit was 'deels'.



Bekijk de kaart hieronder. Gaat u de activiteit doen in het paarse (gearceerde) vlak?

nee

Het vooraf ingevulde antwoord is gewijzigd. Dit was 'deels'.



Bekijk de kaart hieronder. Gaat u de activiteit doen in het paarse (gearceerde) vlak?

nee

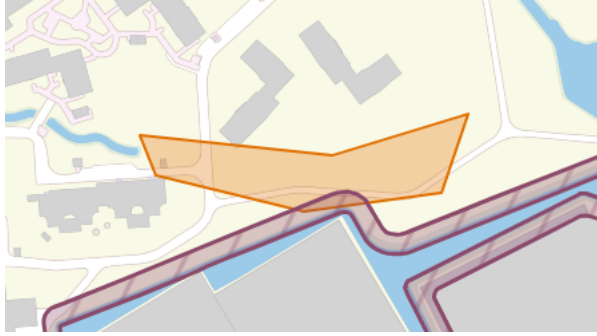
Het vooraf ingevulde antwoord is gewijzigd. Dit was 'deels'.



Bekijk de kaart hieronder. Gaat u de activiteit doen in het paarse (gearceerde) vlak?

nee

Het vooraf ingevulde antwoord is gewijzigd. Dit was 'deels'.



Dam aanleggen, aanpassen of vervangen (met of zonder duiker)

Geef aan of het om een nieuwe aanvraag gaat of om het wijzigen van een bestaande vergunning.

Nieuwe aanvraag

Geef een omschrijving van de werkzaamheden.

graven 425 m² oppervlaktewater, peil NAP -1,08 en aanleg dam met twee duiker rond 500 mm en lengte van 18 m.

Geef de verwachte startdatum.

18-08-2026

Hoe lang is de dam? Geef dit op in meters.

17

Hoe breed is de dam? Geef dit op in meters.

3,85

Heeft de dam een duiker?

Ja

Geef een omschrijving van de vorm van de duiker.

rond

Geef een omschrijving van het materiaal van de duiker.

PVC

Wat zijn afmetingen van de duiker?

18 m x 500 mm

Bijlagen

Graven

Voor deze activiteit hoeft u geen documenten toe te voegen.

Dam aanleggen, aanpassen of vervangen (met of zonder duiker)

Voeg een situatietekening toe van de werkzaamheden.

Document	Vertrouwelijk
PR03126000115-DO-IR-100 1.0 Duiker en profielen.pdf	Nee

Voeg een berekening met onderbouwing toe van de diameter van de duiker.

Document	Vertrouwelijk
PR03126000115-TM-MEMO-001 Onderbouwing duiker v1.0.pdf	Nee

Voeg een constructietekening van de dam toe.

Geen documenten.

Voeg een berekening toe van de oppervlakte van het water dat u graaft en dempt.

Geen documenten.