

INFR180673 Aanplant bomen N223 Fase 3A publiceerbaar

Uw verzoek

Ingediend bij	waterschap Hoogheemraadschap van Delfland
Soort	Aanvraag vergunning
Activiteit(en)	Boom planten of beplanting aanbrengen
Doel	Definitief
Status	Ingediend
Verzoeknummer(s)	20260603 01526 000 (ingediend op 03-06-2026)

Project

Naam van dit project

INFR180673 Aanplant bomen N223 Fase 3A

Projectomschrijving

- Als reeds afgestemd tussen [REDACTED] namens het Hoogheemraadschap en [REDACTED] van de Provincie Zuid-Holland -

Binnen het project N223 Duurzaam Veilig Fase 3 is de N223 tussen de Noord-Lierweg en de A4 opnieuw ingericht.

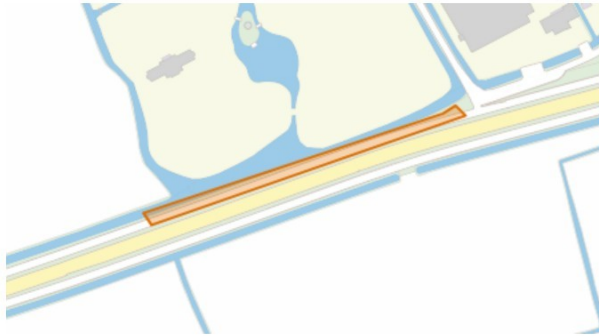
Landschappelijk gezien ligt de N223 in het bijzondere en karakteristieke open veenweidegebied van Midden-Delfland, op de grens van de Woudsepolder en de Klaas Engelbrechtspolder. Het kerkdorp 't Woudt wordt hierbij beschouwd als een kroonjuweel van het gebied.

Bij de reconstructie was een zorgvuldige landschappelijke inpassing daarom een belangrijk uitgangspunt. In het door de provincie vastgestelde gebiedsprofiel is als ambitie opgenomen om infrastructurele aanpassingen als een integrale gebiedsopgave te benaderen en daarbij gebruik te maken van lage, gebiedseigen wegbegeleidende beplanting.

Om deze reden is de bestaande rij elzen aan de noordzijde van de N223, tussen 't Woudt en de Oude Woudseweg, verwijderd. Op het traject tussen 't Woudt en de Woudseweg 174 zijn geen nieuwe bomen aangeplant, zodat het karakteristieke open landschap van het veenweidegebied behouden blijft. Ter hoogte van Woudseweg 174 en 176, waar het landschap minder open is, zijn als gebiedseigen beplanting knotwilgen teruggeplaatst.

Locatie

Teken een gebied op de kaart



Algemeen

U kunt een bijlage toevoegen over het contact met anderen (participatie).

Geen documenten.

Voeg als bijlage toe: gegevens over de grens van de locatie.

Geen documenten.

Participatie: anderen betrekken bij uw plannen

Heeft u contact gehad met anderen voor wie uw plannen gevolgen hebben?

Ja

Hoe heeft u anderen betrokken bij uw plannen?

geen openbare informatie

Welke reacties heeft u gekregen?

geen openbare informatie

Verzoek

Geef uw verzoek een naam

INFR180673 Aanplant bomen N223 Fase 3A

Toelichting op uw verzoek

geen openbare informatie

Uw referentienummer

geen openbare informatie

Hierbij verklaar ik alle vragen naar waarheid te hebben ingevuld.

Ja

Zijn er gegevens die u later opstuurt? Denk aan bouwtekeningen, foto's, plattegronden, etc. Geef hier aan welke gegevens dat zijn en waarom u die later opstuurt.

geen openbare informatie

Zijn er gegevens die u nu niet opstuurt? Geef aan welke gegevens dat zijn en waarom u die niet opstuurt. Bijvoorbeeld omdat u die eerder heeft opgestuurd.

geen openbare informatie

Uw gegevens

Gegevens van de gemachtigde

Naam van de organisatie

Iv-Infra B.V.

*Vooraf ingevuld antwoord.***KVK-nummer**

23089813

*Vooraf ingevuld antwoord.***Vestigingsnummer**

-

RSIN

807027662

*Vooraf ingevuld antwoord.***Straatnaam**

Trapezium

*Vooraf ingevuld antwoord.***Huisnummer**

322

*Vooraf ingevuld antwoord.***Huisletter**

-

Huisnummertoevoeging

-

Postcode

3364DL

*Vooraf ingevuld antwoord.***Plaatsnaam**

Sliedrecht

Vooraf ingevuld antwoord.

Contactgegevens van de gemachtigde

Naam van contactpersoon of afdeling

geen openbare informatie

E-mailadres

geen openbare informatie

Telefoonnummer

geen openbare informatie

Gegevens van de initiatiefnemer - Organisatie**Naam van de organisatie**

Provincie Zuid-Holland

KVK-nummer

27375169

Vestigingsnummer

-

RSIN

002306608

Naam van contactpersoon of afdeling

geen openbare informatie

E-mailadres

geen openbare informatie

Telefoonnummer

geen openbare informatie

Adres van de initiatiefnemer - Organisatie**Adres in Nederland of buitenland?**

Nederland

Straatnaam

Zuid-Hollandplein

Huisnummer

1

Huisletter

-

Huisnummertoevoeging

-

Postcode

2596AW

Plaatsnaam

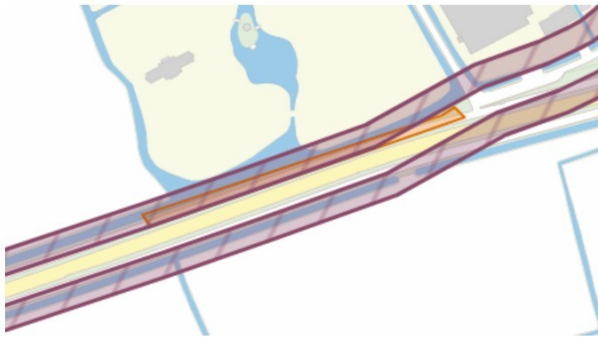
's-Gravenhage

Vragen en antwoorden

Boom planten of beplanting aanbrengen

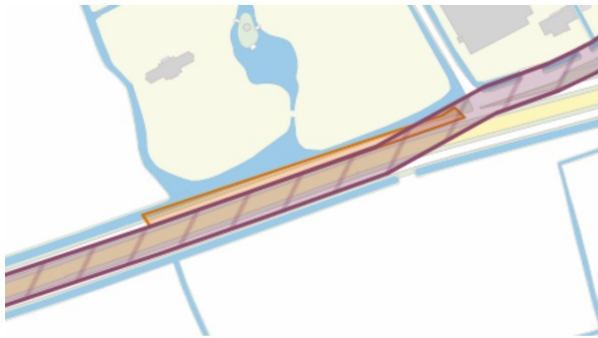
Bekijk de kaart hieronder. Gaat u de activiteit doen in het paarse (gearceerde) vlak?
deels

Vooraf ingevuld antwoord.



Bekijk de kaart hieronder. Gaat u de activiteit doen in het paarse (gearceerde) vlak?
deels

Vooraf ingevuld antwoord.



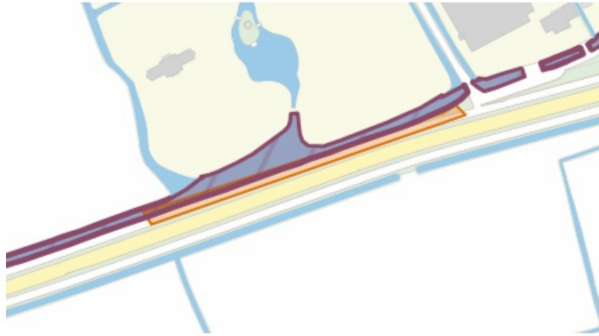
Bekijk de kaart hieronder. Gaat u de activiteit doen in het paarse (gearceerde) vlak?
deels

Vooraf ingevuld antwoord.



Bekijk de kaart hieronder. Gaat u de activiteit doen in het paarse (gearceerde) vlak?
nee

Het vooraf ingevulde antwoord is gewijzigd. Dit was 'deels'.



Geef aan of het om een nieuwe aanvraag gaat of om het wijzigen van een bestaande vergunning.

Nieuwe aanvraag

Geef een omschrijving van de werkzaamheden.

Het aanbrengen van 33 bomen (Knotwilgen).

Geef de verwachte startdatum.

01-09-2024

Geef de verwachte einddatum.

31-10-2024

Geef een omschrijving van de soort beplanting.

Soort: Salix alba

Maat: 18-20 hoogstam, 300/500 Ø 30cm / 150kg

Bijlagen

Boom planten of beplanting aanbrengen

Voeg een situatietekening toe van de werkzaamheden.

Document	Vertrouwelijk
Afb. 1 Legger Delfland Waterkeringen Screenshot.jpg	Nee
Afb. 3 Streetsmart 2020 Oude Situatie vanuit west naar oost.png	Nee
Afb. 4 Streetsmart 2020 Oude Situatie vanuit oost naar west.png	Nee
Afb. 5 Streetsmart 2025 Nieuwe Situatie vanuit west naar oost.png	Nee
Afb. 6 Streetsmart 2025 Nieuwe Situatie vanuit oost naar west.png	Nee
INFR180673-TEK-303 v A5.0 OPA Beplanting.pdf	Nee
Luchtfoto Bomen Nieuw [Aantal bomen].png	Nee

Voeg een werkplan toe hoe de beplanting wordt aangebracht of verwijderd.

Document	Vertrouwelijk
INFR180673-TEK-303 v A5.0 OPA Beplanting.pdf	Nee