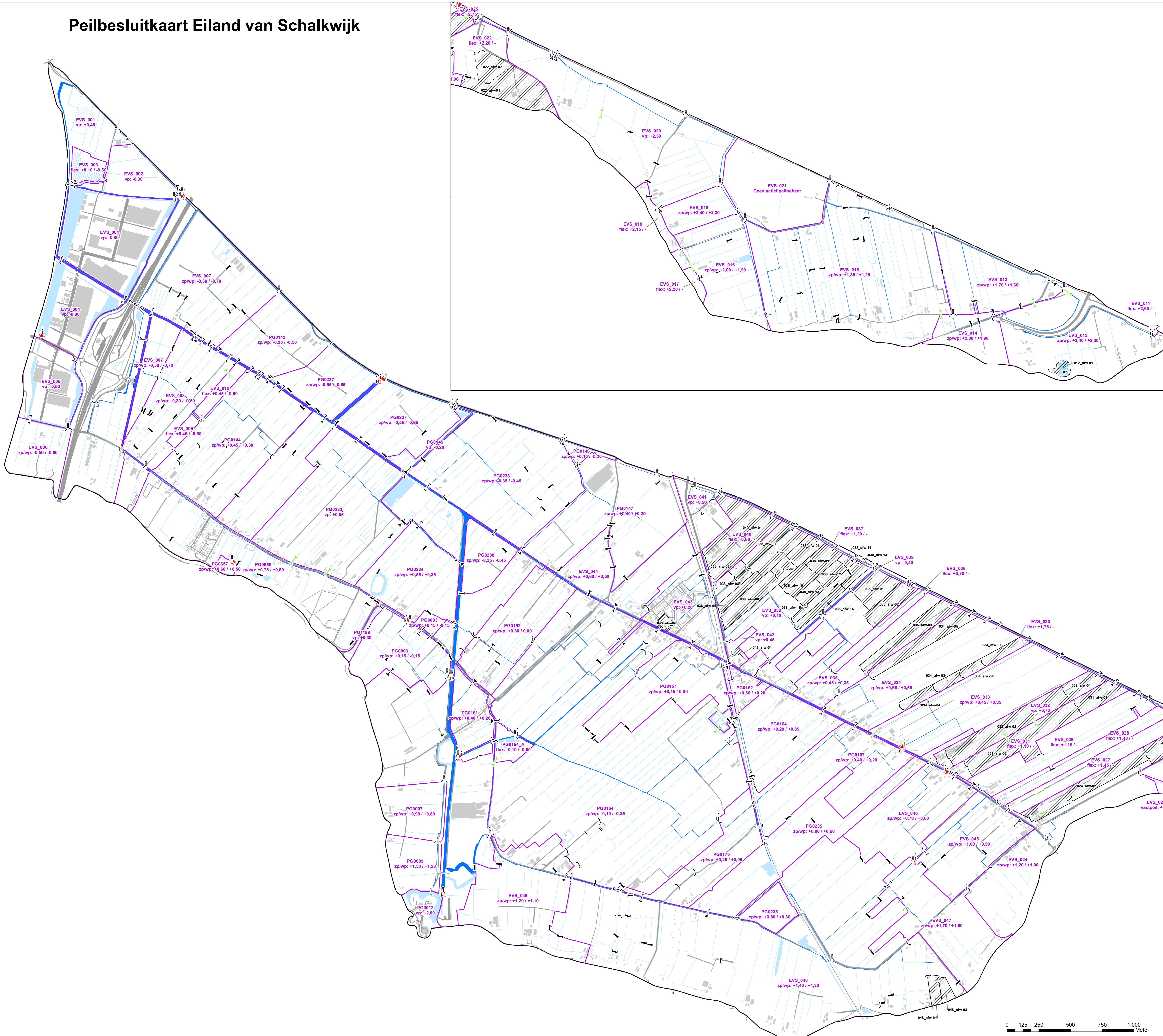


# Peilbesluitkaart Eiland van Schalkwijk



### Legenda

- Grens peilbesluit
- Peilgebied
- Peilafwijking
- Peilschaal
- Weg
- Bebauwing

### Watergangen

- Primair
- Secundair
- Tertiair

### Kunstwerken

- Gemaal
- Stuw
- Vaste Dam
- Inlaat
- Sifon
- Stuwende Duiker

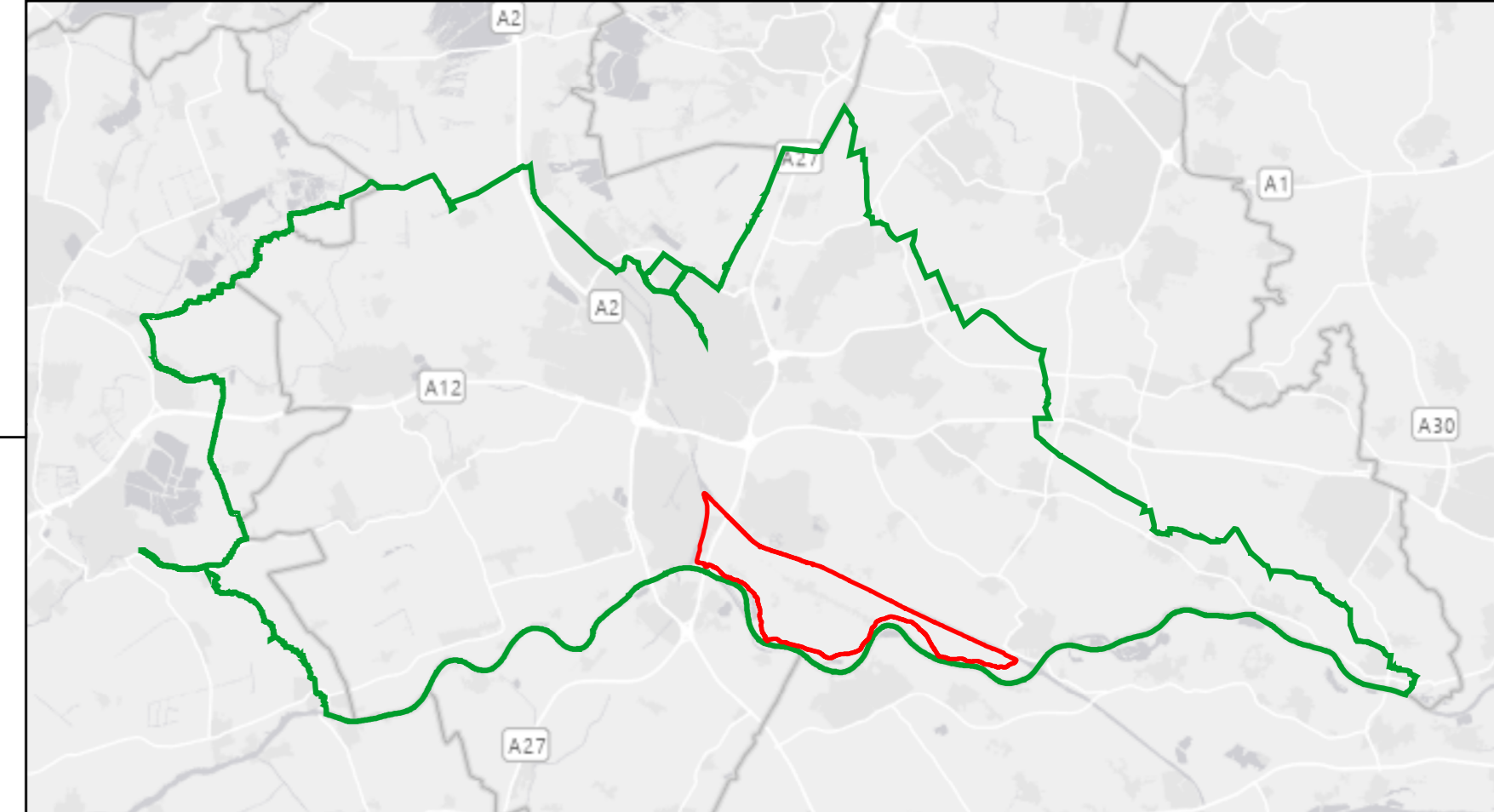
### Achtergrond

- Spoorwegen
- Wegen
- Bebauwing

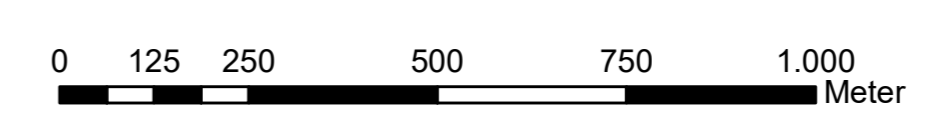
### Legenda peilen

Peilgebiedscode  
Type peil: Peil in m L.o.v. NAP

- zp = zomerpeil
- wp = winterpeil
- vast = vast peil
- flex = flexibel peil (bovenpeil / onderpeil)



|  |                        |                  |   |
|--|------------------------|------------------|---|
| Afdeling: OSA  | Datum: 4 februari 2026 | Paraaf: MW       | <p>DE STICHTSE RIJNLANDEN</p> <p>Postbus 550<br/>3995 GJ Houten</p> <p>Telefoon: (030) 634 57 00<br/>FAX: (030) 634 59 98<br/>E-mail: post@dsr.nl</p> |
| Betreft wijziging Peilbesluit Eiland van Schalkwijk L.b.v. Realisatie maatregelen Raamwaterplan Eiland van Schalkwijk - Deelgebieden Kanaalzone en Pothoek - en actualisatie van peilgebiedsgrenzen o.b.v. het beheerregister.   | Formaat: A0            | Schaal: 1:10.000 |   |
| <p><b>Peilbesluitkaart Eiland van Schalkwijk</b></p> <p><b>Vastgesteld door het Algemeen Bestuur in de openbare vergadering op 20 mei 2026.</b></p> <p>Behoort bij besluit van Algemeen Bestuur d.d. 20 mei 2026 nr. DM 2084376</p> <p><b>J.C.H. Haan, Voorzitter</b>      <b>F.H.M. Apeldoorn, Secretaris</b></p> |                        |                  |   |



Het oostelijke deel van het Eiland van Schalkwijk staat op de inzet bovenaan de peilbesluitkaart