











-  Duiker
-  Overige waterkering
-  Waterstaatwerk waterkering
-  Bescherminingszone A waterkering
-  Bergingsgebied
-  Overige waterkering

-  Aangelande
-  Waterstaatwerk waterkering
-  Bescherminingszone A waterkering
-  Percelen
-  Topo



**Naam/Proces:**

**Datum:** 01-06-2026

**Formaat:** A4

**Schaal:** 1:24,000

