





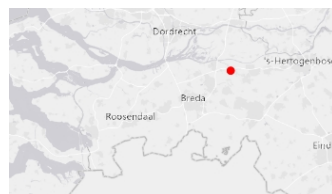


-  Oppervlaktewatergemaal BHR
-  Duiker BHR
-  Categorie A waterloop BHR
-  Categorie B waterloop BHR
-  Duiker
-  Categorie A waterloop

-  waterkering Sectiegrenzen
-  Percelen
-  Topo



**Naam/Proces:**  
-Auteur-

**Datum:** 01-06-2026

**Formaat:** A4

**Schaal:** 1:188