




Laadpaal ID 1963-4370: Leeuwerikstraat 25, 3281JL Numansdorp

Coördinaten: 4.440621098828643, 51.72887111863082




Laadpaal ID 1963-4261: Kruizemunt 1, 3281MC Numansdorp

Coördinaten: 4.441932903007853, 51.725680599393826



Laadpaal ID 1963-4369: Torenstraat 20, 3281XP Numansdorp

Coördinaten: 4.439716317200151, 51.72819800172823



Laadpaal ID 1963-626: Koriander 2, 3281MD Numansdorp

Coördinaten: 4.441190690173613, 51.72557138664112




Laadpaal ID 1963-515: Harmonie 1, 3286TB Klaaswaal

Coördinaten: 4.452839648197909, 51.771254829359265



Laadpaal ID 1963-4074: Claes Danckaertzstraat 14, 3286AC Klaaswaal

Coördinaten: 4.44642162558381, 51.7711531566288



Laadpaal ID 1963-4091: Pinksterbloemstraat 47, 3286VH Klaaswaal

Coördinaten: 4.448014314831795, 51.77167706566638




Laadpaal ID 1963-4072: Claes Danckaertzstraat 14, 3286AC Klaaswaal

Coördinaten: 4.446270545563095, 51.77114889333416



Laadpaal ID 1963-4073: Claes Danckaertzstraat 14, 3286AC Klaaswaal

Coördinaten: 4.446347467381344, 51.77115107343295



Laadpaal ID 1963-4092: Pinksterbloemstraat 47, 3286VH Klaaswaal

Coördinaten: 4.448087146293545, 51.77167709275213



Laadpaal ID 1963-4081: Pinksterbloemstraat 34, 3286VJ Klaaswaal

Coördinaten: 4.448294649200363, 51.77260515761887




Laadpaal ID 1963-4176: Knotwilg 5, 3286XM Klaaswaal

Coördinaten: 4.444743754428089, 51.770710114167116




Laadpaal ID 1963-4175: Knotwilg 5, 3286XM Klaaswaal

Coördinaten: 4.444734102367903, 51.77075688442727




Laadpaal ID 1963-513: Molendijk 51, 3286BG Klaaswaal

Coördinaten: 4.440870420274365, 51.775057321902636



Laadpaal ID 1963-517: Elzenlaan 27, 3286XE Klaaswaal

Coördinaten: 4.444837128092132, 51.773854449097485




Laadpaal ID 1963-4062: Henry Dunantplein 13, 3286XG Klaaswaal

Coördinaten: 4.444451043484406, 51.77353334059245



Laadpaal ID 1963-4059: Molendijk 51, 3286BG Klaaswaal

Coördinaten: 4.440901225863115, 51.77501727787117



Laadpaal ID 1963-4060: Elzenlaan 23, 3286XE Klaaswaal

Coördinaten: 4.444444707370934, 51.773575485616135



Laadpaal ID 1963-4283: Lindenlaan 18, 3286XJ Klaaswaal

Coördinaten: 4.443551452433837, 51.77266973025269



Laadpaal ID 1963-4284: Elzenlaan 6, 3286XE Klaaswaal

Coördinaten: 4.444413174577363, 51.77382328721424



Laadpaal ID 1963-4336: Groteweide 10, 3273XP Westmaas

Coördinaten: 4.476176151309005, 51.783355670814046



Laadpaal ID 1963-4136: Groteweide 17, 3273XP Westmaas

Coördinaten: 4.476881800573949, 51.78381943967284



Laadpaal ID 1963-461: Prins Willem Alexanderln 2, 3273AV Westmaas

Coördinaten: 4.474121650395688, 51.78623407597934




Laadpaal ID 1963-588: Johannes Kolfstraat 55, 3273CA Westmaas

Coördinaten: 4.4688361118400906, 51.786092661803536



Laadpaal ID 1963-4122: Johannes Kolfstraat 55, 3273AZ Westmaas

Coördinaten: 4.469081918429936, 51.78592337152429



Laadpaal ID 1963-4125: Van Koetsveldlaan 21, 3273AL Westmaas

Coördinaten: 4.469095846694728, 51.78828730115913



Laadpaal ID 1963-460: Johannes Kolfstraat 9, 3273CA Westmaas

Coördinaten: 4.46834804848109, 51.78809601452653



Laadpaal ID 1963-4128: Beatrixlaan 2a, 3273AB Westmaas

Coördinaten: 4.469595825363427, 51.78774393169243



Laadpaal ID 1963-4129: Beatrixlaan 2a, 3273AB Westmaas

Coördinaten: 4.46967222331088, 51.78774319819897



Laadpaal ID 1963-4104: Leeuwendaal 8, 3273XD Westmaas

Coördinaten: 4.473807328169755, 51.78605986016001





Laadpaal ID 1963-4105: Leeuwendaal 8, 3273XD Westmaas

Coördinaten: 4.473724577997956, 51.78605898512038



Laadpaal ID 1963-4188: Burgemeester de Jongplein 8, 3271AA Mijnsheerenland

Coördinaten: 4.486991481309786, 51.79637882410333




Laadpaal ID 1963-4103: Laan van Westmolen 47a, 3271BR Mijnsheerenland

Coördinaten: 4.481587456401115, 51.79653952618773



Laadpaal ID 1963-4043: Eendrachtslaan 17b, 3271AC Mijnsheerenland

Coördinaten: 4.488482390714523, 51.79708489107503



Laadpaal ID 1963-4149: Eendrachtslaan 17b, 3271AC Mijnsheerenland

Coördinaten: 4.4884574473261125, 51.79704046432042



Laadpaal ID 1963-4397: Vingerling 13, 3271VD Mijnsheerenland

Coördinaten: 4.481652714151579, 51.79547364037518



Laadpaal ID 1963-4096: Rietgors 47, 3271XC Mijnsheerenland

Coördinaten: 4.4778264456977865, 51.79600698653218



Laadpaal ID 1963-4354: Zeggegors 60, 3271XL Mijnsheerenland

Coördinaten: 4.478912552121301, 51.796641671975294



Laadpaal ID 1963-4038: Vroonland 1, 3271VK Mijnsheerenland

Coördinaten: 4.483830696088177, 51.79610134368295



Laadpaal ID 1963-4130: Vlietland 8, 3271VG Mijnsheerenland

Coördinaten: 4.482488627646092, 51.795898932858194



Laadpaal ID 1963-4024: Professor Teldersstraat 18, 3274MC Heineoord

Coördinaten: 4.485033465510412, 51.82799856846262



Laadpaal ID 1963-3990: Professor Teldersstraat 21, 3274CZ Heinenoord

Coördinaten: 4.4852063724747495, 51.82844550649395



Laadpaal ID 1963-3985: John F. Kennedystraat 85, 3274CG Heinenoord

Coördinaten: 4.485496812411867, 51.82763203914888



Laadpaal ID 1963-3981: Jan van Vlietstraat 1, 3274NE Heineoord

Coördinaten: 4.484559524963117, 51.82681343094086



Laadpaal ID 1963-3994: Wiardi Beckmanhof 4, 3274CX Heinenoord

Coördinaten: 4.482480060539189, 51.82805277607744



Laadpaal ID 1963-3986: Buitenlanden 7, 3274MB Heineoord

Coördinaten: 4.486060022235307, 51.82748611242516




Laadpaal ID 1963-4406: John F. Kennedystraat 69, 3274CG Heinenoord

Coördinaten: 4.484173004766063, 51.82792624709401




Laadpaal ID 1963-4180: Boerengorzen 1, 3274CV Heinenoord

Coördinaten: 4.484600956926613, 51.82709803617925



Laadpaal ID 1963-4008: Willem Alexanderplein 2, 3274BP Heinenoord

Coördinaten: 4.473206758599616, 51.828338209704526



Laadpaal ID 1963-3962: Oranjestraat 4, 3274AK Heinenoord

Coördinaten: 4.474368208410283, 51.82753064379551



Laadpaal ID 1963-3959: Emmastraat 2, 3274AC Heinenoord

Coördinaten: 4.47694469941743, 51.82628402918684



Laadpaal ID 1963-3961: Emmastraat 2C, 3274AC Heinenoord

Coördinaten: 4.477461458610804, 51.825899885034005




Laadpaal ID 1963-3957: Hofweg 4, 3274BK Heinenoord

Coördinaten: 4.473956467004484, 51.82505832989372



Laadpaal ID 1963-4403: Wilhelminastraat 29, 3274AN Heineoord

Coördinaten: 4.473924066229415, 51.82891118817105



Laadpaal ID 1963-4404: Wilhelminastraat 29, 3274AN Heinenoord

Coördinaten: 4.473711816565526, 51.82904931509023



Laadpaal ID 1963-4177: Dorpsstraat 68, 3274BD Heinenoord

Coördinaten: 4.473939070350042, 51.8262243416805



Laadpaal ID 1963-4401: Emmastraat 50, 3274AC Heinenoord

Coördinaten: 4.476033194061472, 51.82621911646237



Laadpaal ID 1963-3944: Goidschalxoordsedijk 26, 3274BH Heinenoord

Coördinaten: 4.4578496737021, 51.828220675068366




Laadpaal ID 1963-3620: Polderdijk 1, 3299LL Maasdam

Coördinaten: 4.5526695182294645, 51.782747145621386



Laadpaal ID 1963-3617: Molenlaan 19, 3299BH Maasdam

Coördinaten: 4.551997766515967, 51.78078430851684



Laadpaal ID 1963-3618: Molenlaan 19, 3299BH Maasdam

Coördinaten: 4.551975538377064, 51.78074438335997



Laadpaal ID 1963-447: Polderdijk 1, 3299LL Maasdam

Coördinaten: 4.552526550128789, 51.78280247946654



Laadpaal ID 1963-3626: Striene 16, 3299WJ Maasdam

Coördinaten: 4.564525074639818, 51.78599527985671



Laadpaal ID 1963-3622: Binnenmaasoever 2, 3299LV Maasdam

Coördinaten: 4.552769625909178, 51.783036545930116




Laadpaal ID 1963-3739: Binnenmaasoever 2, 3299LV Maasdam

Coördinaten: 4.55276717901279, 51.78301219971553



Laadpaal ID 1963-3633: Leeuwerik 14, 3299BZ Maasdam

Coördinaten: 4.561043251888776, 51.78749145095824



Laadpaal ID 1963-3610: De Heul 63, 3299WC Maasdam

Coördinaten: 4.561075822316496, 51.78533950847469



Laadpaal ID 1963-3623: Striene 8, 3299WJ Maasdam

Coördinaten: 4.564415280009598, 51.785325866244676



Laadpaal ID 1963-3627: Striene 22, 3299WJ Maasdam

Coördinaten: 4.564574769873332, 51.786283664826016



Laadpaal ID 1963-3630: Poelwijk 7, 3299WE Maasdam

Coördinaten: 4.563641461372384, 51.78549067252939



Laadpaal ID 1963-3641: Roodborst 39, 3299BW Maasdam

Coördinaten: 4.557589810843297, 51.78856077264578



Laadpaal ID 1963-3635: Fazant 114, 3299BS Maasdam

Coördinaten: 4.559629387508522, 51.78848734483378



Laadpaal ID 1963-3644: Roodborst 28, 3299BW Maasdam

Coördinaten: 4.557740553047438, 51.78848607349542



Laadpaal ID 1963-3654: Noordstraat 15, 3299XR Maasdam

Coördinaten: 4.553936567318402, 51.78889387223353



Laadpaal ID 1963-3662: Merwedestraat 37, 3299XC Maasdam

Coördinaten: 4.554599918464589, 51.78981222574589



Laadpaal ID 1963-3656: Boezemvliet 7, 3299XN Maasdam

Coördinaten: 4.553997126561569, 51.788865295085515




Laadpaal ID 1963-3660: Kilstraat 31, 3299XA Maasdam

Coördinaten: 4.554054991630352, 51.78983177933105



Laadpaal ID 1963-4334: Hoeksedijk 6a, 3299AG Maasdam

Coördinaten: 4.556688840060417, 51.78830433257909



Laadpaal ID 1963-606: Leeuwerik 2, 3299BZ Maasdam

Coördinaten: 4.560684705948404, 51.78796739339424



Laadpaal ID 1963-3663: Merwedestraat 37, 3299XC Maasdam

Coördinaten: 4.554542030143267, 51.789839244852374




Laadpaal ID 1963-3685: Waalstraat 20, 3299XM Maasdam

Coördinaten: 4.553521382292388, 51.79031249386966




Laadpaal ID 1963-3678: Merwedestraat 52, 3299XD Maasdam

Coördinaten: 4.554752422284423, 51.79051877871984



Laadpaal ID 1963-3674: Merwedestraat 44, 3299XD Maasdam

Coördinaten: 4.5549414221686675, 51.790735352092156



Laadpaal ID 1963-3687: Waalstraat 20, 3299XM Maasdam

Coördinaten: 4.553577164501917, 51.79034971731974



Laadpaal ID 1963-3669: Vliet 22, 3299XL Maasdam

Coördinaten: 4.556002761849754, 51.79040276182437



Laadpaal ID 1963-3670: Vliet 32, 3299XL Maasdam

Coördinaten: 4.555506000655811, 51.790098467146464



Laadpaal ID 1963-3668: Vliet 22, 3299XL Maasdam

Coördinaten: 4.556049944964627, 51.790438155993826





Laadpaal ID 1963-442: Sportlaan 4, 3297TG Puttershoek

Coördinaten: 4.5590138702427225, 51.7963525048269





Laadpaal ID 1963-3794: Valeriaan 53, 3297WN Puttershoek

Coördinaten: 4.559468794089611, 51.79780957230244




Laadpaal ID 1963-3795: Valeriaan 45, 3297WN Puttershoek

Coördinaten: 4.559683476366672, 51.79798649426763



Laadpaal ID 1963-3792: Valeriaan 5, 3297WN Puttershoek

Coördinaten: 4.5609226933341915, 51.7990291204631



Laadpaal ID 1963-3702: Spuistraat 21, 3299XH Maasdam

Coördinaten: 4.553054739244914, 51.79088109866052



Laadpaal ID 1963-3703: Spuistraat 21, 3299XH Maasdam

Coördinaten: 4.553109600211968, 51.79085282070338



Laadpaal ID 1963-3699: Spuistraat 21, 3299XH Maasdam

Coördinaten: 4.552998264384684, 51.790905883281



Laadpaal ID 1963-4306: Gele Lis 31, 3297WC Puttershoek

Coördinaten: 4.557739814407142, 51.79767212326962



Laadpaal ID 1963-3760: Penningkruid 91, 3297WG Puttershoek

Coördinaten: 4.559051570122534, 51.80009157386982




Laadpaal ID 1963-3745: Wipmolen 20, 3297TV Puttershoek

Coördinaten: 4.566086060573355, 51.80019852138875




Laadpaal ID 1963-3732: Bovenkruier 32, 3297TE Puttershoek

Coördinaten: 4.564742413780863, 51.80117909023778




Laadpaal ID 1963-3731: Bovenkruier 46, 3297TE Puttershoek

Coördinaten: 4.5641189270574785, 51.80080379793972



Laadpaal ID 1963-3751: Binnenkruier 9, 3297TA Puttershoek

Coördinaten: 4.566196569172234, 51.800314977245876




Laadpaal ID 1963-3719: Bovenkruier 12, 3297TE Puttershoek

Coördinaten: 4.566267789121412, 51.801387895233205



Laadpaal ID 1963-3734: Sterrenlaan 33, 3297TM Puttershoek

Coördinaten: 4.568815968397644, 51.80229192776136



Laadpaal ID 1963-3728: Orion 7, 3297VD Puttershoek

Coördinaten: 4.5674938238450125, 51.80238418589326



Laadpaal ID 1963-3778: Oogstlaan 24, 3297SG Puttershoek

Coördinaten: 4.560867270901554, 51.80186601890239




Laadpaal ID 1963-3777: Winterplein 8, 3297BS Puttershoek

Coördinaten: 4.561364141413009, 51.803579041544566




Laadpaal ID 1963-3779: Biezenbleek 30, 3297GD Puttershoek

Coördinaten: 4.558136436256973, 51.802911064926235




Laadpaal ID 1963-3749: Laning 5, 3297TB Puttershoek

Coördinaten: 4.563129557124938, 51.80206586377241



Laadpaal ID 1963-3750: Laning 5, 3297TB Puttershoek

Coördinaten: 4.563067477438636, 51.80209264668804



Laadpaal ID 1963-4220: Schouteneinde 66, 3297AV Puttershoek

Coördinaten: 4.572935363274524, 51.80313968267882




Laadpaal ID 1963-4221: Eikenlaan 79, 3297XA Puttershoek

Coördinaten: 4.559777001166907, 51.80328535298631



Laadpaal ID 1963-340: Sterrenlaan 6, 3297TP Puttershoek

Coördinaten: 4.570248370945848, 51.803306516434475



Laadpaal ID 1963-3761: Biezensnijder 17, 3297GG Puttershoek

Coördinaten: 4.558838094566113, 51.80534293141261



Laadpaal ID 1963-3782: Biezensnijder 2, 3297GG Puttershoek

Coördinaten: 4.560014143931454, 51.80461797170085



Laadpaal ID 1963-3769: Biezenvlechter 26, 3297GJ Puttershoek

Coördinaten: 4.557072576228734, 51.805206794657465




Laadpaal ID 1963-3764: Biezenvlechter 26, 3297GJ Puttershoek

Coördinaten: 4.5571357998266535, 51.80517970521427



Laadpaal ID 1963-3775: Biezenbleek 18, 3297GD Puttershoek

Coördinaten: 4.558806275611971, 51.80338673955441



Laadpaal ID 1963-3776: Biezenklamp 18, 3297GD Puttershoek

Coördinaten: 4.5588542716826055, 51.80336430058787




Laadpaal ID 1963-3781: Biezensnijder 2, 3297GG Puttershoek

Coördinaten: 4.560056534750885, 51.804652359119075



Laadpaal ID 1963-3762: Biezengors 24, 3297GA Puttershoek

Coördinaten: 4.5589094378446475, 51.805400416124485



Laadpaal ID 1963-4257: Biezenweide 42, 3297GB Puttershoek

Coördinaten: 4.557934037779432, 51.80429140800078



Laadpaal ID 1963-3773: Hazelaarstraat 69, 3297XG Puttershoek

Coördinaten: 4.560871832390291, 51.806521596489716



Laadpaal ID 1963-3748: Biezenvlechter 12A, 3297GJ Puttershoek

Coördinaten: 4.557583533861703, 51.805732769999935



Laadpaal ID 1963-3784: Hazelaarstraat 51, 3297XG Puttershoek

Coördinaten: 4.561980559279647, 51.80622212121233




Laadpaal ID 1963-3772: Hazelaarstraat 69, 3297XG Puttershoek

Coördinaten: 4.560807977730775, 51.80653633229193



Laadpaal ID 1963-3744: Biezenvlechter 2, 3297GJ Puttershoek

Coördinaten: 4.55799451292458, 51.8059848934092



Laadpaal ID 1963-3746: Nassaulaan 140, 3297BJ Puttershoek

Coördinaten: 4.56085602470381, 51.80714956288736



Laadpaal ID 1963-3747: Nassaulaan 140, 3297BJ Puttershoek

Coördinaten: 4.560791290455256, 51.807167198049484




Laadpaal ID 1963-3757: Oudeland 10, 3297GM Puttershoek

Coördinaten: 4.556387673081019, 51.80558043996399




Laadpaal ID 1963-436: Lindestraat 12, 3297XM Puttershoek

Coördinaten: 4.5599508420371535, 51.80677051374823



Laadpaal ID 1963-3726: Pieter Repelaerstraat 79, 3297BL Puttershoek

Coördinaten: 4.567630776470764, 51.80543118081113




Laadpaal ID 1963-3730: Lijsterbesstraat 15, 3297XN Puttershoek

Coördinaten: 4.566809638525598, 51.80477921149796




Laadpaal ID 1963-3736: Nieuw Weverseinde 1a, 3297EJ Puttershoek

Coördinaten: 4.567701519498911, 51.80595008602447




Laadpaal ID 1963-3737: Nieuw Weverseinde 1a, 3297EJ Puttershoek

Coördinaten: 4.567672784761243, 51.80590956524978



Laadpaal ID 1963-3725: Meidoornstraat 15, 3297XP Puttershoek

Coördinaten: 4.565903221621028, 51.805070215572925



Laadpaal ID 1963-3720: Nassaulaan 65, 3297BE Puttershoek

Coördinaten: 4.5661032789991225, 51.8060785857007



Laadpaal ID 1963-3753: Nassaulaan 128, 3297BJ Puttershoek

Coördinaten: 4.561766068501896, 51.80690590940745



Laadpaal ID 1963-3752: Nassaulaan 116, 3297BJ Puttershoek

Coördinaten: 4.561835042440066, 51.80688736628585




Laadpaal ID 1963-3724: Elzenstraat 15, 3297XC Puttershoek

Coördinaten: 4.565011827515406, 51.80535766171744



Laadpaal ID 1963-3741: Oranjelaan Oostzijde 26, 3297CS Puffershoek

Coördinaten: 4.570649220137852, 51.805665138828516



Laadpaal ID 1963-3771: Pieter Abelszstraat 2, 3297EL Puffershoek

Coördinaten: 4.566904978764995, 51.80784422233822




Laadpaal ID 1963-3738: Wilhelminastraat 32, 3297CR Puttershoek

Coördinaten: 4.572913402647686, 51.80591350884529




Laadpaal ID 1963-3727: Ring 9, 3297AP Puttershoek

Coördinaten: 4.571206136968982, 51.80496052511015



Laadpaal ID 1963-4319: Pieter van Slingelandtstraat 31, 3297ER Puttershoek

Coördinaten: 4.567144746524576, 51.80715937571267




Laadpaal ID 1963-4317: Nassaulaan 27, 3297BD Puttershoek

Coördinaten: 4.5696448162743195, 51.80466019341378




Laadpaal ID 1963-439: MÃ;ximaplein 20, 3297CX Puttershoek

Coördinaten: 4.570550825644489, 51.80670085228675




Laadpaal ID 1963-4297: Polderlaan 5, 3261ZA Oud-Beijerland

Coördinaten: 4.430353430483962, 51.811416811879155




Laadpaal ID 1963-4296: Polderlaan 5, 3261ZA Oud-Beijerland

Coördinaten: 4.430424714727565, 51.81114080383632



Laadpaal ID 1963-418: Vleugel 25, 3261GH Oud-Beijerland

Coördinaten: 4.433969329837623, 51.811809349614606



Laadpaal ID 1963-3709: Trompet 22, 3261GG Oud-Beijerland

Coördinaten: 4.431983339341713, 51.813496117711225




Laadpaal ID 1963-3710: Dwarsfluit 18, 3261GH Oud-Beijerland

Coördinaten: 4.430788728691567, 51.81220012768452



Laadpaal ID 1963-3713: Houtblazerspad 109, 3261GA Oud-Beijerland

Coördinaten: 4.435452402928689, 51.812806942855474



Laadpaal ID 1963-3708: Houtblazerspad 27, 3261GG Oud-Beijerland

Coördinaten: 4.431046313506613, 51.81337277028226



Laadpaal ID 1963-3671: Vivaldistraat 31, 3261JD Oud-Beijerland

Coördinaten: 4.429070760550331, 51.8145152562054



Laadpaal ID 1963-3712: Klarinet 48, 3261GC Oud-Beijerland

Coördinaten: 4.433810780705187, 51.81333816509908



Laadpaal ID 1963-3711: Klarinet 30, 3261GC Oud-Beijerland

Coördinaten: 4.432621584449805, 51.813425106106905




Laadpaal ID 1963-420: Houtblazerspad 13, 3261GB Oud-Beijerland

Coördinaten: 4.4294884199312605, 51.813268253050325



Laadpaal ID 1963-419: Contrabas 2, 3261GK Oud-Beijerland

Coördinaten: 4.432008251900612, 51.812569097987875



Laadpaal ID 1963-3688: Schumannstraat 2, 3261JR Oud-Beijerland

Coördinaten: 4.433075096161701, 51.81409549306488



Laadpaal ID 1963-3684: Schubertpad 26, 3261JJ Oud-Beijerland

Coördinaten: 4.431461191091842, 51.81465177171086



Laadpaal ID 1963-3680: Vivaldistraat 2, 3261JD Oud-Beijerland

Coördinaten: 4.430032418871178, 51.8144727966868




Laadpaal ID 1963-3676: Schubertpad 2, 3261JJ Oud-Beijerland

Coördinaten: 4.429501671202729, 51.81489389660453



Laadpaal ID 1963-3667: Ravelstraat 2, 3261JB Oud-Beijerland

Coördinaten: 4.429294768152403, 51.81571998181826



Laadpaal ID 1963-3666: Ravelstraat 2, 3261JB Oud-Beijerland

Coördinaten: 4.429395470625849, 51.81570774488284



Laadpaal ID 1963-3665: Ravelstraat 3, 3261JB Oud-Beijerland

Coördinaten: 4.430035446408425, 51.81595357137496



Laadpaal ID 1963-417: Puccinistraat 3, 3261JM Oud-Beijerland

Coördinaten: 4.432624770501036, 51.81528058265914



Laadpaal ID 1963-4216: Bachlaan 95, 3261WB Oud-Beijerland

Coördinaten: 4.436638116462433, 51.81574303743275



Laadpaal ID 1963-3664: Brittenstraat 4, 3261WJ Oud-Beijerland

Coördinaten: 4.429966267915404, 51.81647443762142



Laadpaal ID 1963-3698: Stravinskypad 11, 3261WT Oud-Beijerland

Coördinaten: 4.433859912484735, 51.81658564850812



Laadpaal ID 1963-3705: Griegstraat 6, 3261WR Oud-Beijerland

Coördinaten: 4.43307547966603, 51.816318679154904



Laadpaal ID 1963-3689: Lisztplein 3, 3261JS Oud-Beijerland

Coördinaten: 4.434323236474711, 51.81481205136717



Laadpaal ID 1963-3692: Leharstraat 10, 3261JV Oud-Beijerland

Coördinaten: 4.4362089609714985, 51.81477134152607



Laadpaal ID 1963-3704: Bachlaan 61, 3261WB Oud-Beijerland

Coördinaten: 4.4337782446438325, 51.815839086040825



Laadpaal ID 1963-416: Brahmsstraat 1, 3261WJ Oud-Beijerland

Coördinaten: 4.431781038188689, 51.817512039541214



Laadpaal ID 1963-406: Bachlaan 95, 3261WB Oud-Beijerland

Coördinaten: 4.436659686033721, 51.81578945291918



Laadpaal ID 1963-3624: Slauerhoffstraat 10, 3261PE Oud-Beijerland

Coördinaten: 4.436185590142657, 51.81948104632957




Laadpaal ID 1963-3613: P.C. Hooftstraat 2, 3261SV Oud-Beijerland

Coördinaten: 4.433139218365028, 51.8185247146522



Laadpaal ID 1963-3619: Hermansstraat 1, 3261PH Oud-Beijerland

Coördinaten: 4.434600667266238, 51.81827152751063



Laadpaal ID 1963-3621: Hermansstraat 10, 3261PH Oud-Beijerland

Coördinaten: 4.434980704277109, 51.81856108377829



Laadpaal ID 1963-3615: Poortlaan 60, 3261PB Oud-Beijerland

Coördinaten: 4.433417132622196, 51.818282161591384




Laadpaal ID 1963-3616: Poortlaan 21, 3261PA Oud-Beijerland

Coördinaten: 4.434129582238256, 51.81870717755663



Laadpaal ID 1963-411: Poortlaan 2, 3261PB Oud-Beijerland

Coördinaten: 4.4363349954303715, 51.820345791136845



Laadpaal ID 1963-413: Gorterstraat 21, 3261PG Oud-Beijerland

Coördinaten: 4.435252257024217, 51.81911398867305




Laadpaal ID 1963-3601: Belcampohof 63, 3261KX Oud-Beijerland

Coördinaten: 4.431866237729793, 51.82138276429811



Laadpaal ID 1963-4392: Belcampohof 53, 3261PX Oud-Beijerland

Coördinaten: 4.432117134194158, 51.82215210730973



Laadpaal ID 1963-3592: Rubinsteinplein 30, 3261SN Oud-Beijerland

Coördinaten: 4.430246587347909, 51.820145559875044



Laadpaal ID 1963-3602: Belcampohof 65, 3261KX Oud-Beijerland

Coördinaten: 4.43212820393137, 51.821316875916665



Laadpaal ID 1963-3603: Belcampohof 6, 3261KX Oud-Beijerland

Coördinaten: 4.432919367014534, 51.82103984921713




Laadpaal ID 1963-3596: Kloosring 53, 3261KX Oud-Beijerland

Coördinaten: 4.430029880310627, 51.82062683809093



Laadpaal ID 1963-3883: Anemoonstraat 35, 3261XA Oud-Beijerland

Coördinaten: 4.423901072427725, 51.81966955376845



Laadpaal ID 1963-404: Ranonkelstraat 10, 3261BV Oud-Beijerland

Coördinaten: 4.420888316792315, 51.817878592317044




Laadpaal ID 1963-3872: Croonenburgh 142, 3261RJ Oud-Beijerland

Coördinaten: 4.419213445301153, 51.81868137146557



Laadpaal ID 1963-3880: Seringenstraat 37, 3261XG Oud-Beijerland

Coördinaten: 4.423867223635455, 51.819097054367575



Laadpaal ID 1963-3867: Magnoliastraat 17, 3261RK Oud-Beijerland

Coördinaten: 4.420854043238535, 51.81810478687942




Laadpaal ID 1963-3889: Margrietstraat 3, 3261AN Oud-Beijerland

Coördinaten: 4.4183815425375315, 51.820972585709



Laadpaal ID 1963-403: Croonenburgh 27, 3261RD Oud-Beijerland

Coördinaten: 4.417765837407558, 51.819714167862514



Laadpaal ID 1963-3897: Hortensiastraat 60, 3261BJ Oud-Beijerland

Coördinaten: 4.424452152013487, 51.820260206491554



Laadpaal ID 1963-4298: Dokter Duyvendakhof 4, 3261CL Oud-Beijerland

Coördinaten: 4.42565521646091, 51.822149627305095



Laadpaal ID 1963-596: Hortensiastraat 64, 3261BJ Oud-Beijerland

Coördinaten: 4.425057249993927, 51.82016046291713



Laadpaal ID 1963-4391: Hortensiastraat 38, 3261BH Oud-Beijerland

Coördinaten: 4.424231622598626, 51.82028637170461





Laadpaal ID 1963-3896: Hortensiastraat 36, 3261BH Oud-Beijerland

Coördinaten: 4.424159030939109, 51.82029525226724



Laadpaal ID 1963-594: Dokter Herskade 18, 3261CJ Oud-Beijerland

Coördinaten: 4.423113697522638, 51.82193923606681



Laadpaal ID 1963-402: Langeweg 1, 3261LJ Oud-Beijerland

Coördinaten: 4.415118989869171, 51.81855483472762




Laadpaal ID 1963-4211: Koninginneplein 9, 3261AP Oud-Beijerland

Coördinaten: 4.420611177285792, 51.82337734249066




Laadpaal ID 1963-3819: Beneden Oostdijk 38, 3261KX Oud-Beijerland

Coördinaten: 4.421904456012157, 51.82411017122905



Laadpaal ID 1963-4300: Koninginneplein 110, 3261AP Oud-Beijerland

Coördinaten: 4.421169358189502, 51.82349909338865



Laadpaal ID 1963-3799: Koninginneweg 74, 3262JD Oud-Beijerland

Coördinaten: 4.4166682781644795, 51.8221797530079



Laadpaal ID 1963-4301: Koninginneplein 110, 3261AP Oud-Beijerland

Coördinaten: 4.421186560168422, 51.82354699982352




Laadpaal ID 1963-3714: Steenenstraat 31, 3262JL Oud-Beijerland

Coördinaten: 4.415008423756802, 51.82174531748254



Laadpaal ID 1963-595: Breitnerstraat 36, 3262HC Oud-Beijerland

Coördinaten: 4.407132878704971, 51.8152190106841



Laadpaal ID 1963-4213: Titiaanstraat 5, 3262HT Oud-Beijerland

Coördinaten: 4.4091518852203535, 51.81584192862613



Laadpaal ID 1963-3580: Bloemaertstraat 28, 3262HA Oud-Beijerland

Coördinaten: 4.409102504341433, 51.81501793556126




Laadpaal ID 1963-4377: Frans Halsstraat 4, 3262HG Oud-Beijerland

Coördinaten: 4.403371796489381, 51.81625945416897



Laadpaal ID 1963-399: Frans Halsstraat 17, 3262HD Oud-Beijerland

Coördinaten: 4.402468782205631, 51.81570608146163



Laadpaal ID 1963-3589: Mondriaanstraat 15, 3262TH Oud-Beijerland

Coördinaten: 4.406424749111807, 51.816869294666844



Laadpaal ID 1963-4255: Breitnerstraat 8, 3262HC Oud-Beijerland

Coördinaten: 4.407614620012822, 51.81516503283902



Laadpaal ID 1963-3545: Tjerk Hiddesplantsoen 25, 3262EL Oud-Beijerland

Coördinaten: 4.4036324146515256, 51.8217111165784166



Laadpaal ID 1963-3572: Mejuffrouw N. Schipperstraat 47, 3262GJ Oud-Beijerland

Coördinaten: 4.401330540049344, 51.82113475637394



Laadpaal ID 1963-3573: Mejuffrouw N. Schipperstraat 47, 3262GJ Oud-Beijerland

Coördinaten: 4.401400269766157, 51.82112446145251



Laadpaal ID 1963-3578: Willem Vrijlandtstraat 31, 3262GN Oud-Beijerland

Coördinaten: 4.4006608351777174, 51.8202470692695



Laadpaal ID 1963-3544: Tjerk Hiddesplantsoen 24, 3262EL Oud-Beijerland

Coördinaten: 4.403440883944654, 51.821748118138856



Laadpaal ID 1963-3543: Tjerk Hiddesplantsoen 18, 3262EL Oud-Beijerland

Coördinaten: 4.403572875069443, 51.82209231208418



Laadpaal ID 1963-3574: Willem Vrijlandtstraat 41, 3262GN Oud-Beijerland

Coördinaten: 4.400619983588342, 51.82065563441324



Laadpaal ID 1963-3546: Houtmanstraat 32, 3262EH Oud-Beijerland

Coördinaten: 4.404361795613255, 51.82176262673454




Laadpaal ID 1963-385: Slobbegors 9, 3261EN Oud-Beijerland

Coördinaten: 4.4175668440301195, 51.8279348995799



Laadpaal ID 1963-3812: Burgemeester de Vries Broekmanlaan 27, 3261EC Oud-Beijerland

Coördinaten: 4.419767002742958, 51.8269490116935



Laadpaal ID 1963-4206: Prinses Beatrixstraat 29, 3262SK Oud-Beijerland

Coördinaten: 4.4134265187454105, 51.82519574149785



Laadpaal ID 1963-3798: Prins Hendrikstraat 15, 3262ST Oud-Beijerland

Coördinaten: 4.413772985212773, 51.82450658570443



Laadpaal ID 1963-4295: Kerkstraat 114, 3262PH Oud-Beijerland

Coördinaten: 4.410663952700702, 51.824616271940044




Laadpaal ID 1963-4313: Molenwerf 10, 3261EL Oud-Beijerland

Coördinaten: 4.419637954025774, 51.82721219014826




Laadpaal ID 1963-3486: Frenkelerf 6, 3263EE Oud-Beijerland

Coördinaten: 4.407674204276873, 51.8280088937116



Laadpaal ID 1963-4291: Vierwiekenplein 84, 3262AP Oud-Beijerland

Coördinaten: 4.409194207126774, 51.82790282496458




Laadpaal ID 1963-4203: Van Den Bergstraat 54, 3263EB Oud-Beijerland

Coördinaten: 4.407451513960439, 51.82858997477604





Laadpaal ID 1963-4292: Vierwiekenplein 93, 3262AP Oud-Beijerland

Coördinaten: 4.408528508583146, 51.82749016776455




Laadpaal ID 1963-4290: Vierwiekenplein 84, 3262AP Oud-Beijerland

Coördinaten: 4.409263238668444, 51.827912598470334





Laadpaal ID 1963-3735: Vierwiekenplein 74, 3262AP Oud-Beijerland

Coördinaten: 4.4083740441230646, 51.82798391701226



Laadpaal ID 1963-4289: Vierwiekenplein 84, 3262AP Oud-Beijerland

Coördinaten: 4.409338733266509, 51.82792373830361



Laadpaal ID 1963-3797: Nobelstraat 11, 3262PL Oud-Beijerland

Coördinaten: 4.409633430603719, 51.82606936767138



Laadpaal ID 1963-4303: Beetwortelweg 55, 3263EA Oud-Beijerland

Coördinaten: 4.403193180951149, 51.8288960722995



Laadpaal ID 1963-3496: Martin Luther Kingerf 22, 3263EN Oud-Beijerland

Coördinaten: 4.402592895113827, 51.82803517011055



Laadpaal ID 1963-3499: Martin Luther Kingerf 24, 3263EN Oud-Beijerland

Coördinaten: 4.40200148376789, 51.82802907558121



Laadpaal ID 1963-3492: Van Den Bergstraat 12, 3263EB Oud-Beijerland

Coördinaten: 4.4045629909279, 51.8279312001429



Laadpaal ID 1963-3482: Ben Goerionpad 1, 3263SB Oud-Beijerland

Coördinaten: 4.402991427302794, 51.82917550242087



Laadpaal ID 1963-3494: Koopmanstraat 1, 3263EH Oud-Beijerland

Coördinaten: 4.403694343514559, 51.8288233546358



Laadpaal ID 1963-3493: Beetwortelweg 17, 3263EA Oud-Beijerland

Coördinaten: 4.403818969328938, 51.82778113765542



Laadpaal ID 1963-3495: Beetwortelweg 61, 3263EA Oud-Beijerland

Coördinaten: 4.402743714619902, 51.828774057000686



Laadpaal ID 1963-3476: Henri Dunantstraat 6, 3263SG Oud-Beijerland

Coördinaten: 4.399857851985644, 51.829429111909775



Laadpaal ID 1963-3477: Bunche-Erf 2, 3263SE Oud-Beijerland

Coördinaten: 4.4002580667898314, 51.829416282745



Laadpaal ID 1963-357: Albert Schweitzererf 2, 3263SL Oud-Beijerland

Coördinaten: 4.400820108297438, 51.828195135649



Laadpaal ID 1963-356: Bonhoefferstraat 12, 3263SC Oud-Beijerland

Coördinaten: 4.399610088293116, 51.83014156555399



Laadpaal ID 1963-3479: Loethoeli-Erf 1, 3263SJ Oud-Beijerland

Coördinaten: 4.400843389782068, 51.82929962005116



Laadpaal ID 1963-4253: Loethoeli-Erf 1, 3263SJ Oud-Beijerland

Coördinaten: 4.400698272000682, 51.82933077265196



Laadpaal ID 1963-3478: Bunche-Erf 2, 3263SE Oud-Beijerland

Coördinaten: 4.400449273240582, 51.8293827708319



Laadpaal ID 1963-3481: Nansenerf 2, 3263SK Oud-Beijerland

Coördinaten: 4.4020063521836335, 51.829064919529515



Laadpaal ID 1963-4409: Sigarenmaker 24, 3263CG Oud-Beijerland

Coördinaten: 4.395643545299038, 51.82177028926807



Laadpaal ID 1963-4410: Sigarenmaker 24, 3263CG Oud-Beijerland

Coördinaten: 4.395565232649858, 51.82177558362562



Laadpaal ID 1963-3525: Zeilmaker 60, 3262DK Oud-Beijerland

Coördinaten: 4.397585759131516, 51.822599559861175



Laadpaal ID 1963-3519: Winterkoning 30, 3263RG Oud-Beijerland

Coördinaten: 4.39162197126339, 51.82113842478071



Laadpaal ID 1963-4394: Rietsnijder 35, 3263CD Oud-Beijerland

Coördinaten: 4.396461840964179, 51.82117541365986



Laadpaal ID 1963-3523: Klompenmaker 29, 3262DC Oud-Beijerland

Coördinaten: 4.400808065650153, 51.82263497752621



Laadpaal ID 1963-4395: Rietsnijder 35, 3263CD Oud-Beijerland

Coördinaten: 4.396455848660054, 51.821129237727945



Laadpaal ID 1963-3501: Pijlstaart 1, 3263BK Oud-Beijerland

Coördinaten: 4.38952947381614, 51.824575728166764




Laadpaal ID 1963-3508: Aalscholver 5, 3263BA Oud-Beijerland

Coördinaten: 4.39258821146197, 51.824583605941115



Laadpaal ID 1963-4304: Aalscholver 2, 3263BA Oud-Beijerland

Coördinaten: 4.393054092204267, 51.82497528005132



Laadpaal ID 1963-4376: Bergeend 2, 3263BB Oud-Beijerland

Coördinaten: 4.390364056453478, 51.8245449135884



Laadpaal ID 1963-3500: Pijlstaart 6, 3263BK Oud-Beijerland

Coördinaten: 4.389106574070752, 51.82421056546369



Laadpaal ID 1963-4408: Zoomwijcklaan 23, 3262CM Oud-Beijerland

Coördinaten: 4.3993413479116725, 51.82542010805392



Laadpaal ID 1963-373: Klipper 91, 3263NC Oud-Beijerland

Coördinaten: 4.396071153448872, 51.82560570586759



Laadpaal ID 1963-4199: Klipper 91, 3263NC Oud-Beijerland

Coördinaten: 4.396384670826507, 51.825530432931714



Laadpaal ID 1963-3506: Kievit 66, 3263BE Oud-Beijerland

Coördinaten: 4.392276109948114, 51.826232508446



Laadpaal ID 1963-4195: Klipper 31, 3263NC Oud-Beijerland

Coördinaten: 4.397727869953258, 51.82666136090643



Laadpaal ID 1963-4273: Akkerwinde 57, 3284KP Zuid-Beijerland

Coördinaten: 4.373861553069673, 51.75393100847148




Laadpaal ID 1963-559: Tuinweg 23, 3284XR Zuid-Beijerland

Coördinaten: 4.370440418432963, 51.75209692179709



Laadpaal ID 1963-3431: Van Oldenbarneveltstraat 24, 3284AX Zuid-Beijerland

Coördinaten: 4.366886768664216, 51.75229308916428




Laadpaal ID 1963-3430: Johan Berkstraat 10, 3284XE Zuid-Beijerland

Coördinaten: 4.367943191829681, 51.752557596962475




Laadpaal ID 1963-4240: Van Oldenbarneveltstraat 52, 3284AX Zuid-Beijerland

Coördinaten: 4.367009699377746, 51.75332802428903



Laadpaal ID 1963-3433: Van Oldenbarneveltstraat 35, 3284AW Zuid-Beijerland

Coördinaten: 4.366455049477196, 51.752651791724276



Laadpaal ID 1963-3434: Van Oldenbarneveltstraat 39, 3284AW Zuid-Beijerland

Coördinaten: 4.366473068778845, 51.75275639627438



Laadpaal ID 1963-3429: Ridder van Dorplaan 66, 3284AV Zuid-Beijerland

Coördinaten: 4.369779125221214, 51.75345547347706



Laadpaal ID 1963-3470: Elzensingel 2, 326464 Nieuw-Beijerland

Coördinaten: 4.340469834191964, 51.80707482696246




Laadpaal ID 1963-630: Dorpsgaard 12, 3264PG Nieuw-Beijerland

Coördinaten: 4.344134340410562, 51.80636392846711



Laadpaal ID 1963-3471: Elzensingel 16, 326464 Nieuw-Beijerland

Coördinaten: 4.34040213158508, 51.806561282812424



Laadpaal ID 1963-565: Bloesem 1, 3264PC Nieuw-Beijerland

Coördinaten: 4.340271924505316, 51.80708819739948




Laadpaal ID 1963-3472: Bloesem 15, 3264PC Nieuw-Beijerland

Coördinaten: 4.340164125914185, 51.80657351094749



Laadpaal ID 1963-4162: Kreekkant 3a, 3265LB Piershil

Coördinaten: 4.347789299232119, 51.807271056895104



Laadpaal ID 1963-3473: Fruitdoel 1, 3264AS Piershil

Coördinaten: 4.342457002326597, 51.80692667856758



Laadpaal ID 1963-3448: Nijverheidstraat 6, 3264XL Nieuw-Beijerland

Coördinaten: 4.339591061966104, 51.81512517253009



Laadpaal ID 1963-3455: Schaapskooi 14, 3264TJ Nieuw-Beijerland

Coördinaten: 4.344393281618238, 51.813454910255814




Laadpaal ID 1963-3450: Julianastraat 6, 3264XG Nieuw-Beijerland

Coördinaten: 4.338275568309626, 51.813361064297254



Laadpaal ID 1963-571: Karweistraat 8, 3264XV Nieuw-Beijerland

Coördinaten: 4.342208463262409, 51.814890531418115



Laadpaal ID 1963-3456: Boomgaard 29, 3264TC Nieuw-Beijerland

Coördinaten: 4.34419791346059, 51.81339087302746



Laadpaal ID 1963-3454: Boomgaard 40, 3264TC Nieuw-Beijerland

Coördinaten: 4.343639379356063, 51.81325241833787



Laadpaal ID 1963-4278: Julianastraat 6, 3264XG Nieuw-Beijerland

Coördinaten: 4.338164565790436, 51.813489512100375




Laadpaal ID 1963-3465: Van Oldenbarneveldstraat 12, 3264VB Nieuw-Beijerland

Coördinaten: 4.341839052724254, 51.81113118386642



Laadpaal ID 1963-3452: Achterstraat 10, 3264AB Nieuw-Beijerland

Coördinaten: 4.3384349758754865, 51.8122487800031



Laadpaal ID 1963-4279: Achterstraat 1, 3264AB Nieuw-Beijerland

Coördinaten: 4.337788394841738, 51.81276323839077



Laadpaal ID 1963-4247: Kerkstraat 1, 3264AH Nieuw-Beijerland

Coördinaten: 4.336934009562128, 51.81036659450268



Laadpaal ID 1963-566: Achterdoel 37, 3264AA Nieuw-Beijerland

Coördinaten: 4.34036321547751, 51.81021207543017



Laadpaal ID 1963-3451: Marktveld 9, 3264AL Nieuw-Beijerland

Coördinaten: 4.337413825229987, 51.81263639670854



Laadpaal ID 1963-4268: Van Vollenhovenstraat 6, 3265BX Piershil

Coördinaten: 4.314719587689069, 51.79566084592335



Laadpaal ID 1963-3410: Rietakker 2, 326767 Goudswaard

Coördinaten: 4.282793946247466, 51.79231297097334




Laadpaal ID 1963-3417: Christinastraat 9, 3265BB Piershil

Coördinaten: 4.313223386588277, 51.795655298612985




Laadpaal ID 1963-580: Beatrixstraat 38, 3265BA Piershil

Coördinaten: 4.312309938755959, 51.795673986670096



Laadpaal ID 1963-343: Karnmolen 8, 3267BL Goudswaard

Coördinaten: 4.281031486274685, 51.79421584694822



Laadpaal ID 1963-4415: Margrietstraat 23, 3265BL Piershil

Coördinaten: 4.314338042068414, 51.7965789216739



Laadpaal ID 1963-3652: Bilderdijkstraat 8, 3261PN Oud-Beijerland

Coördinaten: 4.438166805887732, 51.819908459844214




Laadpaal ID 1963-3638: Bordewijkring 17, 3261PV Oud-Beijerland

Coördinaten: 4.438584364109005, 51.8175969011925




Laadpaal ID 1963-3661: Bordewijkring 32, 3261PV Oud-Beijerland

Coördinaten: 4.438793425053632, 51.81843410107078



Laadpaal ID 1963-3647: Poortlaan 92, 3261PB Oud-Beijerland

Coördinaten: 4.438420268109837, 51.819494131998965



Laadpaal ID 1963-3634: Bordewijkkring 38, 3261PV Oud-Beijerland

Coördinaten: 4.438563000375382, 51.81798032183974



Laadpaal ID 1963-3629: Multatulipad 69, 3261SL Oud-Beijerland

Coördinaten: 4.437273037297928, 51.8186763504292



Laadpaal ID 1963-3632: Poortlaan 78, 3261PB Oud-Beijerland

Coördinaten: 4.438150940339483, 51.818512054943085



Laadpaal ID 1963-3609: Annie M.G. Schmidtstraat 11, 3261ST Oud-Beijerland

Coördinaten: 4.4334919701339, 51.81932326566445



Laadpaal ID 1963-3611: Annie M.G. Schmidtstraat 34, 3261ST Oud-Beijerland

Coördinaten: 4.433127356490104, 51.81949018366339



Laadpaal ID 1963-3605: Huizingastraat 10, 3261SK Oud-Beijerland

Coördinaten: 4.432319335864776, 51.819879770100925



Laadpaal ID 1963-3594: Multatulipad 14, 3261SM Oud-Beijerland

Coördinaten: 4.430214728428695, 51.819662740988235



Laadpaal ID 1963-3612: Huizingastraat 24, 3261SK Oud-Beijerland

Coördinaten: 4.431764957721498, 51.818717679758265



Laadpaal ID 1963-3595: Kloosring 107, 3261SH Oud-Beijerland

Coördinaten: 4.429718032102528, 51.819369952313565



Laadpaal ID 1963-414: Huizingastraat 18, 3261SK Oud-Beijerland

Coördinaten: 4.432133923541926, 51.81905782052752



Laadpaal ID 1963-4307: Marsmanplein 1C, 3261SP Oud-Beijerland

Coördinaten: 4.429670231086817, 51.81886618992306




Laadpaal ID 1963-4378: Belcampohof 2, 3261KX Oud-Beijerland

Coördinaten: 4.43270638263391, 51.82109327557538



Laadpaal ID 1963-4219: Langeweg 16, 3262LE Oud-Beijerland

Coördinaten: 4.411448171895529, 51.81221498709439



Laadpaal ID 1963-3475: Langeweg 22, 3262LE Oud-Beijerland

Coördinaten: 4.412165624303924, 51.809048403721135



Laadpaal ID 1963-3598: Krakestee 10, 3261KX Oud-Beijerland

Coördinaten: 4.430337204102358, 51.8215404661467



Laadpaal ID 1963-422: Langeweg 18, 3262LE Oud-Beijerland

Coördinaten: 4.41146424271372, 51.81226795464161




Laadpaal ID 1963-4215: Lijsterbesstraat 4, 3261BL Oud-Beijerland

Coördinaten: 4.426119390663928, 51.81748015471322



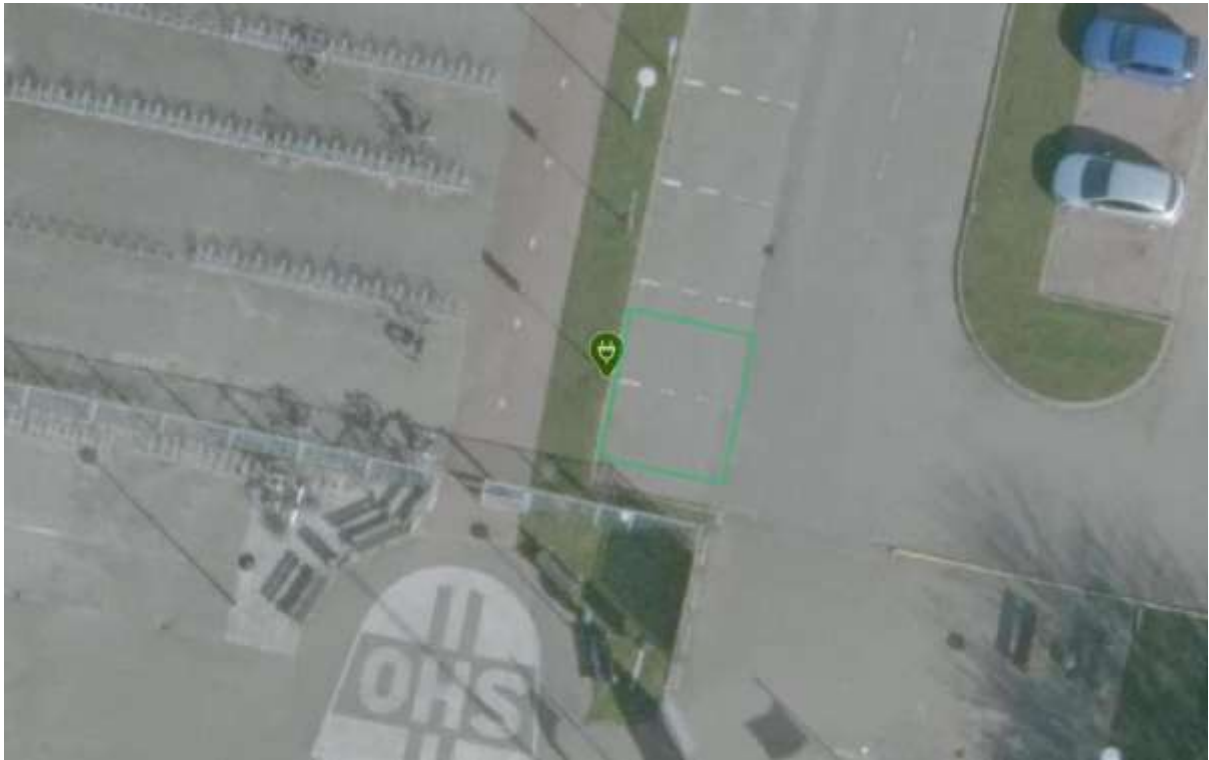
Laadpaal ID 1963-421: Donkervoortlaan 2, 3261NE Oud-Beijerland

Coördinaten: 4.417730114091626, 51.815029533221264



Laadpaal ID 1963-3474: Langeweg 16, 3262LE Oud-Beijerland

Coördinaten: 4.41136804697598, 51.81197259528261



Laadpaal ID 1963-600: Langeweg 22, 3262LE Oud-Beijerland

Coördinaten: 4.412180656316082, 51.80909128680483



Laadpaal ID 1963-3813: Ravenswey 54, 3261VB Oud-Beijerland

Coördinaten: 4.424396202044903, 51.82700454112327



Laadpaal ID 1963-3820: Koninginneplein 184, 3261KX Oud-Beijerland

Coördinaten: 4.421357520532979, 51.8240883509724




Laadpaal ID 1963-3579: Jordaensdreef 28, 3262HL Oud-Beijerland

Coördinaten: 4.409936859906253, 51.81491022982118



Laadpaal ID 1963-4302: Beneden Oostdijk 38, 3261KX Oud-Beijerland

Coördinaten: 4.421829235446921, 51.82411972446937



Laadpaal ID 1963-3847: Koninginneplein 19, 3261KX Oud-Beijerland

Coördinaten: 4.421129274244066, 51.82411485865731




Laadpaal ID 1963-4166: Beneden Oostdijk 14, 3261KX Oud-Beijerland

Coördinaten: 4.419350040526751, 51.82489290103254



Laadpaal ID 1963-387: Wielsingel 31, 3261VH Oud-Beijerland

Coördinaten: 4.421008932118525, 51.827634419899084



Laadpaal ID 1963-359: Lange Hille 42, 3261TL Oud-Beijerland

Coördinaten: 4.425661383112157, 51.828268866043004



Laadpaal ID 1963-3814: De Jacht 5, 3261TG Oud-Beijerland

Coördinaten: 4.422870059380045, 51.827314709420136




Laadpaal ID 1963-3593: Mariniersweg 55, 3262VD Oud-Beijerland

Coördinaten: 4.4032485266913, 51.817311997882285



Laadpaal ID 1963-3597: Johan Vermeerstraat 5, 3262HK Oud-Beijerland

Coördinaten: 4.400129488143449, 51.81616343399634




Laadpaal ID 1963-4275: Rembrandtstraat 109, 3262HP Oud-Beijerland

Coördinaten: 4.399163785461184, 51.81733280899857



Laadpaal ID 1963-4276: Jeroen Boschstraat 1, 3262HH Oud-Beijerland

Coördinaten: 4.399135649672587, 51.81649248758319




Laadpaal ID 1963-3607: Waalhavenstraat 38, 3262GP Oud-Beijerland

Coördinaten: 4.399658419115781, 51.819299303568556



Laadpaal ID 1963-4212: Frans Halsstraat 71, 3262HE Oud-Beijerland

Coördinaten: 4.399206900819905, 51.81648136843461



Laadpaal ID 1963-3606: Grebbestraat 36, 3262GE Oud-Beijerland

Coördinaten: 4.400344007680417, 51.81835149284797



Laadpaal ID 1963-396: Hobbemaplein 35, 3262VB Oud-Beijerland

Coördinaten: 4.39916654375611, 51.81849712729303



Laadpaal ID 1963-392: H.B.S.Laan 38, 3262JB Oud-Beijerland

Coördinaten: 4.412494736487417, 51.820999023155



Laadpaal ID 1963-3560: Bloys van Treslongstraat 15, 3262EC Oud-Beijerland

Coördinaten: 4.4077403510448505, 51.82153888389311



Laadpaal ID 1963-3571: Admiraal Helfrichsingel 52, 3262EB Oud-Beijerland

Coördinaten: 4.405538780303942, 51.821354213680934



Laadpaal ID 1963-3567: Van Wassenaerstraat 11, 3262ES Oud-Beijerland

Coördinaten: 4.405832017354612, 51.822262184343



Laadpaal ID 1963-3542: Tjerk Hiddesplantsoen 8, 3262EL Oud-Beijerland

Coördinaten: 4.403777733236012, 51.82238310356942



Laadpaal ID 1963-393: van Ghentstraat 28, 3262EM Oud-Beijerland

Coördinaten: 4.409013538293038, 51.821313978743405




Laadpaal ID 1963-3569: Parklaan 1, 3262EW Oud-Beijerland

Coördinaten: 4.410777381071256, 51.821445269565146




Laadpaal ID 1963-3805: Burgemeester Hammerbaan 25, 3261EA Oud-Beijerland

Coördinaten: 4.416553095110828, 51.82793945110302




Laadpaal ID 1963-3803: Meestoof 13, 3261EK Oud-Beijerland

Coördinaten: 4.415049833813384, 51.82698800079868



Laadpaal ID 1963-3804: Meestoof 15, 3261EK Oud-Beijerland

Coördinaten: 4.415119161643105, 51.8269748985918



Laadpaal ID 1963-3802: Kijffhoeck 23, 3261EG Oud-Beijerland

Coördinaten: 4.415119855108543, 51.82811404084222



Laadpaal ID 1963-358: Burg. Hammerbaan 38, 3261EB Oud-Beijerland

Coördinaten: 4.416354209456188, 51.826473399087035




Laadpaal ID 1963-4208: Prins Hendrikstraat 23, 3262ST Oud-Beijerland

Coördinaten: 4.413470501414793, 51.8249399672159



Laadpaal ID 1963-4288: Kerkstraat 40, 3262PH Oud-Beijerland

Coördinaten: 4.410135345346561, 51.8261329635701




Laadpaal ID 1963-4294: Bakboord 2, 3261EX Oud-Beijerland

Coördinaten: 4.413726672034443, 51.8284562048984



Laadpaal ID 1963-3791: Havendam 24, 3262AE Oud-Beijerland

Coördinaten: 4.411466029401822, 51.82804327181677



Laadpaal ID 1963-378: Zinkweg 19, 3262BA Oud-Beijerland

Coördinaten: 4.405415627784777, 51.82571429473833



Laadpaal ID 1963-347: Zinkweg 17, 3262BA Oud-Beijerland

Coördinaten: 4.405456453919612, 51.825754052602264



Laadpaal ID 1963-4163: Van Speijkstraat 52, 3262PV Oud-Beijerland

Coördinaten: 4.405796068223395, 51.82610199443414



Laadpaal ID 1963-3490: Den Hartogerf 3, 3263ED Oud-Beijerland

Coördinaten: 4.406939013841821, 51.827715595006595



Laadpaal ID 1963-3491: Den Hartogerf 2, 3263ED Oud-Beijerland

Coördinaten: 4.406502536605245, 51.828246489207714



Laadpaal ID 1963-3487: Frenkelerf 20, 3263EE Oud-Beijerland

Coördinaten: 4.4074839150757725, 51.82854617154658




Laadpaal ID 1963-4202: Klinket 11, 3262CV Oud-Beijerland

Coördinaten: 4.40376375671454, 51.82640534298082




Laadpaal ID 1963-3529: Karrespoor 23, 3262CT Oud-Beijerland

Coördinaten: 4.403766364037068, 51.82647302378194




Laadpaal ID 1963-3485: Boerserf 4, 3263EC Oud-Beijerland

Coördinaten: 4.406534326589735, 51.828640692091



Laadpaal ID 1963-4197: Rudolf Steinerpad 1, 3263RM Oud-Beijerland

Coördinaten: 4.393947444925232, 51.818098500646414



Laadpaal ID 1963-4201: Randweg 31, 3263RA Oud-Beijerland

Coördinaten: 4.3960563201099205, 51.82942363907992



Laadpaal ID 1963-3528: Helen Parkhurstweg 27, 3263RK Oud-Beijerland

Coördinaten: 4.394189968781319, 51.819367386938524



Laadpaal ID 1963-4375: Zoomwijcklaan 135, 3263RH Oud-Beijerland

Coördinaten: 4.392792859955193, 51.820426725301104



Laadpaal ID 1963-4251: Griendwerker 3, 3263CA Oud-Beijerland

Coördinaten: 4.3975298046023, 51.82018101991096



Laadpaal ID 1963-4380: Randweg 31, 3263RA Oud-Beijerland

Coördinaten: 4.396092956434785, 51.82935954635738



Laadpaal ID 1963-3520: Merel 7, 3263RD Oud-Beijerland

Coördinaten: 4.391217503452111, 51.82082993374877



Laadpaal ID 1963-3518: Zilvermeeuw 64, 3263BP Oud-Beijerland

Coördinaten: 4.391677943205849, 51.82274224460346



Laadpaal ID 1963-3526: Zoomwijckplein 1, 3262DA Oud-Beijerland

Coördinaten: 4.3971328800400045, 51.82319043612989



Laadpaal ID 1963-4252: Zoomwijcklaan 148, 3263NE Oud-Beijerland


Coördinaten: 4.395704162105915, 51.82342713669024



Laadpaal ID 1963-3515: Scholekster 45, 3263AK Oud-Beijerland  
Coördinaten: 4.390539252054197, 51.82268192933313



Laadpaal ID 1963-4196: Plevier 2, 3263AG Oud-Beijerland  
Coördinaten: 4.393199084871554, 51.822394726683086




Laadpaal ID 1963-3509: Bergeend 1, 3263BB Oud-Beijerland  
Coördinaten: 4.3900724475341235, 51.82411927882177



Laadpaal ID 1963-3511: Pijlstaart 22, 3263BK Oud-Beijerland  
Coördinaten: 4.389724225329047, 51.82325172383571



Laadpaal ID 1963-3532: Boerderijweg 56, 3262CC Oud-Beijerland  
Coördinaten: 4.402806545490762, 51.82439549765587



Laadpaal ID 1963-3422: Hitsertsekade 20, 3284KC Zuid-Beijerland  
Coördinaten: 4.365951092630354, 51.73788967334258




Laadpaal ID 1963-3424: Hitsertsekade 20, 3284KC Zuid-Beijerland  
Coördinaten: 4.366109869732071, 51.73779733226354




Laadpaal ID 1963-3423: Hitsertsekade 20, 3284KC Zuid-Beijerland  
Coördinaten: 4.366014759692092, 51.7378382671794



Laadpaal ID 1963-4272: Torenlaan 124, 3284KZ Zuid-Beijerland  
Coördinaten: 4.363580060545274, 51.749736408271474



Laadpaal ID 1963-4412: Boerderijweg 58, 3262CC Oud-Beijerland  
Coördinaten: 4.402717240239468, 51.82427418835351



Laadpaal ID 1963-3425: Hitsertsekade 20, 3284KC Zuid-Beijerland  
Coördinaten: 4.366169586986956, 51.73777504860993




Laadpaal ID 1963-338: Santgors 31, 3284MA Zuid-Beijerland  
Coördinaten: 4.364490036582936, 51.746457977937865



Laadpaal ID 1963-4411: Zinkweg 36, 3262BB Oud-Beijerland  
Coördinaten: 4.404175332069684, 51.82478644398347





Laadpaal ID 1963-3444: Tuinweg 2, 3284XS Zuid-Beijerland  
Coördinaten: 4.370738145237652, 51.75029927847609



Laadpaal ID 1963-3445: Gravin Sabinastraat 53, 3284AN Zuid-Beijerland  
Coördinaten: 4.368758815289169, 51.750820674702425



Laadpaal ID 1963-3439: Gravin Sabinastraat 16, 3284AP Zuid-Beijerland  
Coördinaten: 4.365925797108872, 51.7506226093989




Laadpaal ID 1963-3432: Jacob Pauwstraat 3, 3284XG Zuid-Beijerland  
Coördinaten: 4.367381318746482, 51.751327846177674




Laadpaal ID 1963-3436: Jacob Pauwstraat 20, 3284XH Zuid-Beijerland  
Coördinaten: 4.367977975911799, 51.75190121386893




Laadpaal ID 1963-3440: Akkerwinde 28, 328484 Zuid-Beijerland  
Coördinaten: 4.374010562462985, 51.75108131012354



Laadpaal ID 1963-4239: Margrietlaan 1, 3284KM Zuid-Beijerland  
Coördinaten: 4.370705510138748, 51.75003167456799



Laadpaal ID 1963-3402: Stavangerstraat 13, 3267LD Goudswaard  
Coördinaten: 4.317307227545399, 51.75614970635462



Laadpaal ID 1963-3405: Stavangerstraat 15, 3267LD Goudswaard  
Coördinaten: 4.317699917949852, 51.7560660843848



Laadpaal ID 1963-3403: Oslostraat 14, 3267LC Goudswaard  
Coördinaten: 4.31728854465868, 51.75573837074924



Laadpaal ID 1963-4241: Ambachtsstraat 12, 3284XW Zuid-Beijerland  
Coördinaten: 4.367494117899469, 51.75650057460723



Laadpaal ID 1963-4274: Ambachtsstraat 12, 3284XW Zuid-Beijerland  
Coördinaten: 4.367568767565729, 51.756497559226176




Laadpaal ID 1963-4271: Bergenstraat 17, 3267LA Goudswaard  
Coördinaten: 4.316423706392442, 51.756034806558006



Laadpaal ID 1963-3461: Kriekenbogerd 8, 3264XW Nieuw-Beijerland  
Coördinaten: 4.345663426682364, 51.81226312093537



Laadpaal ID 1963-4264: Schutskooi 4, 3264TG Nieuw-Beijerland  
Coördinaten: 4.34626857551325, 51.814218934015315



Laadpaal ID 1963-3460: Ambachtsherenweg 6, 3264SE Nieuw-Beijerland  
Coördinaten: 4.348188396417612, 51.81289192540285



Laadpaal ID 1963-3458: Prinsensingel 2, 3264XX Nieuw-Beijerland  
Coördinaten: 4.346452504963111, 51.81293077923732



Laadpaal ID 1963-4282: 's-Gravenweg 54, 3264XN Nieuw-Beijerland  
Coördinaten: 4.345366158563991, 51.81274568903629



Laadpaal ID 1963-3468: Baljuwerf 23, 3264SJ Nieuw-Beijerland  
Coördinaten: 4.348416142264398, 51.81164646159172



Laadpaal ID 1963-3469: Baljuwerf 3, 3264SJ Nieuw-Beijerland  
Coördinaten: 4.348494917069303, 51.81216912841205



Laadpaal ID 1963-3467: Dreef 1, 3264TB Nieuw-Beijerland  
Coördinaten: 4.345102973291262, 51.81056907276928



Laadpaal ID 1963-3420: Kievitstraat 36, 3265CB Piershil  
Coördinaten: 4.316488974804827, 51.79213913284465



Laadpaal ID 1963-4243: Van Treslongstraat 36, 3264VK Nieuw-Beijerland  
Coördinaten: 4.344920974391044, 51.810773124859026



Laadpaal ID 1963-574: Kievitstraat 17, 3265CB Piershil  
Coördinaten: 4.313988050215443, 51.79211279016479




Laadpaal ID 1963-3419: Kievitstraat 21, 3265CB Piershil  
Coördinaten: 4.31399744740591, 51.79196728720194



Laadpaal ID 1963-570: 's-Gravenweg 26, 3264XN Nieuw-Beijerland  
Coördinaten: 4.3425125185366085, 51.81201506739262



Laadpaal ID 1963-3415: Mauritsstraat 28, 3265BN Piershil  
Coördinaten: 4.315851585191808, 51.79547227607037



Laadpaal ID 1963-342: Voorstraat 26, 3265BV Piershil  
Coördinaten: 4.316005359024047, 51.793580351351096




Laadpaal ID 1963-573: Reigerstraat 50, 3265CD Piershil  
Coördinaten: 4.318072681307655, 51.79281909701302



Laadpaal ID 1963-4269: Voorstraat 26, 3265BV Piershil  
Coördinaten: 4.316020035885799, 51.79353594097182



Laadpaal ID 1963-3418: Smient 2, 3265LM Piershil  
Coördinaten: 4.319425726087786, 51.79251401107052



Laadpaal ID 1963-581: Koningin Wilhelminastraat 9, 3265BH Piershil  
Coördinaten: 4.317030745458453, 51.79528103343327




Laadpaal ID 1963-579: Kade 18, 3265AA Piershil  
Coördinaten: 4.311367234194563, 51.79311043374932




Laadpaal ID 1963-3413: Van Almondestraat 15, 3267AV Goudswaard  
Coördinaten: 4.278473127066576, 51.793139669888575




Laadpaal ID 1963-3407: Havenkade 2, 3267AJ Goudswaard  
Coördinaten: 4.2733110063450965, 51.79697041627654



Laadpaal ID 1963-4266: Prins Bernhardstraat 1, 3267AS Goudswaard  
Coördinaten: 4.275935135610325, 51.79403523287786



Laadpaal ID 1963-577: Achterweg 2, 3267LG Goudswaard  
Coördinaten: 4.271212531488857, 51.795808075563144



Laadpaal ID 1963-576: Willem-Alexanderstraat 11, 3267AZ Goudswaard  
Coördinaten: 4.275065233224609, 51.795217483784285

