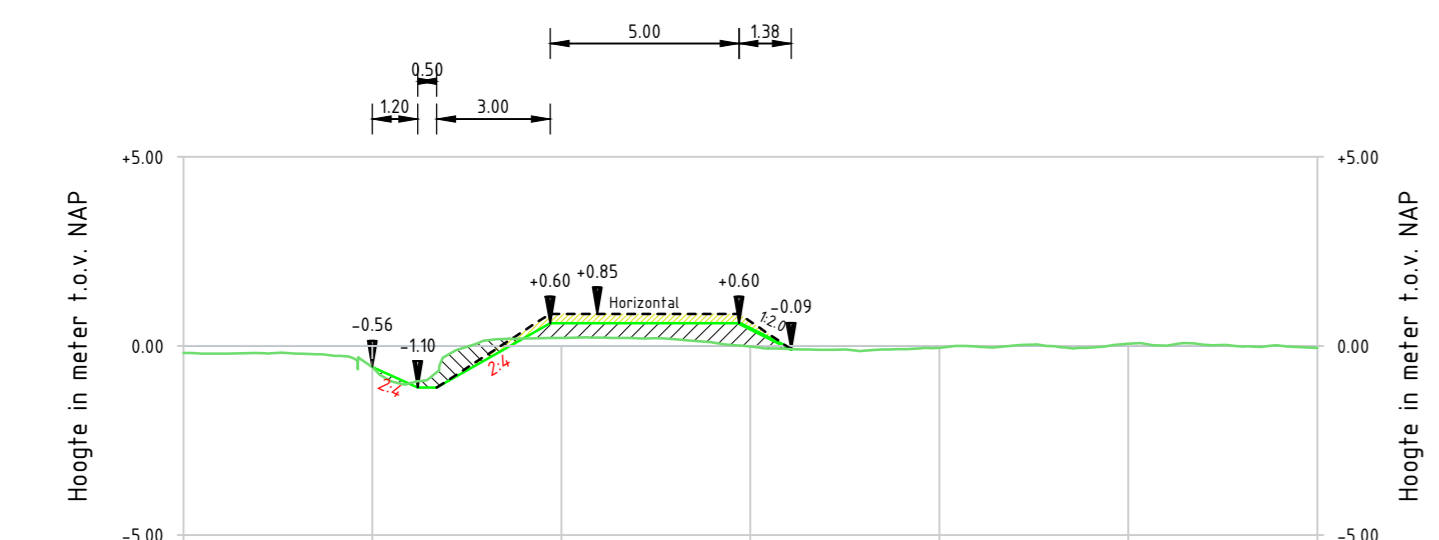


LEGENDA

PROFIEL

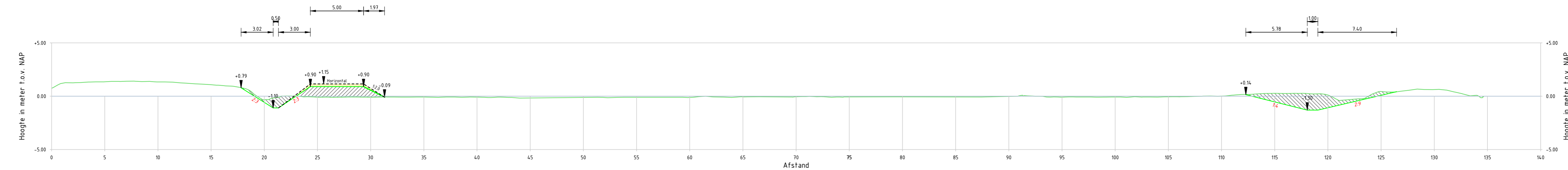
- Waterstand
- Bestaand maaiveld (bron: AHN met aanvulling grove meting watgangen)
- Nieuw maaiveld
- Hoogte maaiveld in meters t.o.v. NAP
- Ontgraving
- Aanvulling
- Overhoogte aanvulling

DWARSPROFIEL: DP-1
schaal 1:200



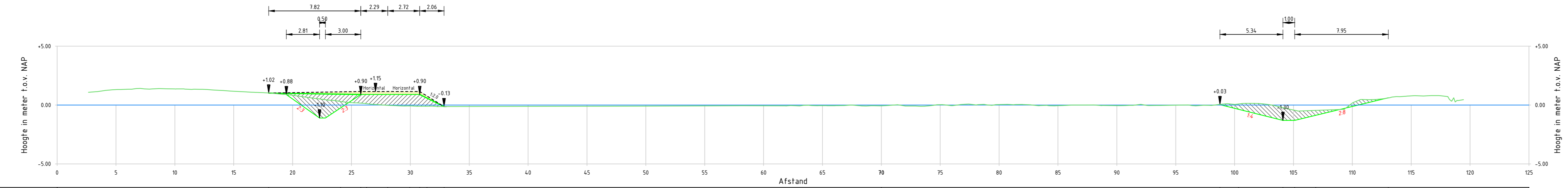
	Hoogte		Afstand
	Ontwerp	Bestaand	
Ontwerp	0.00	-0.50	0.00
Bestaand	0.00	-0.50	0.00
Hoogteverschil	0.00	0.50	0.00

DWARSPROFIEL: DP-2
schaal 1:200



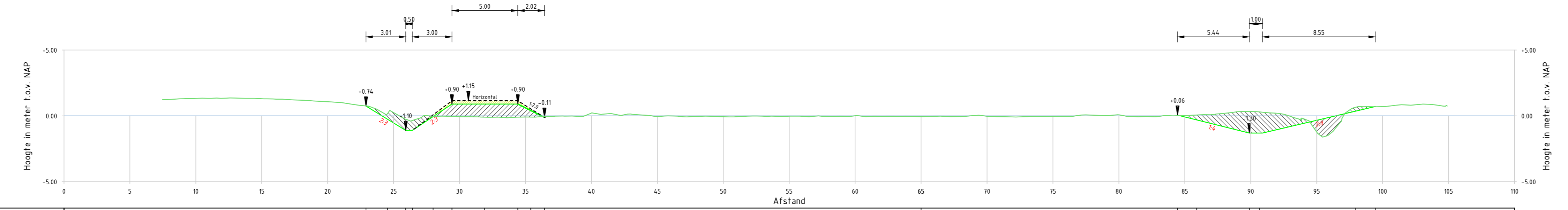
	Hoogte		Afstand
	Ontwerp	Bestaand	
Ontwerp	0.00	0.00	0.00
Bestaand	0.00	0.00	0.00
Hoogteverschil	0.00	0.00	0.00

DWARSPROFIEL: DP-3
schaal 1:200



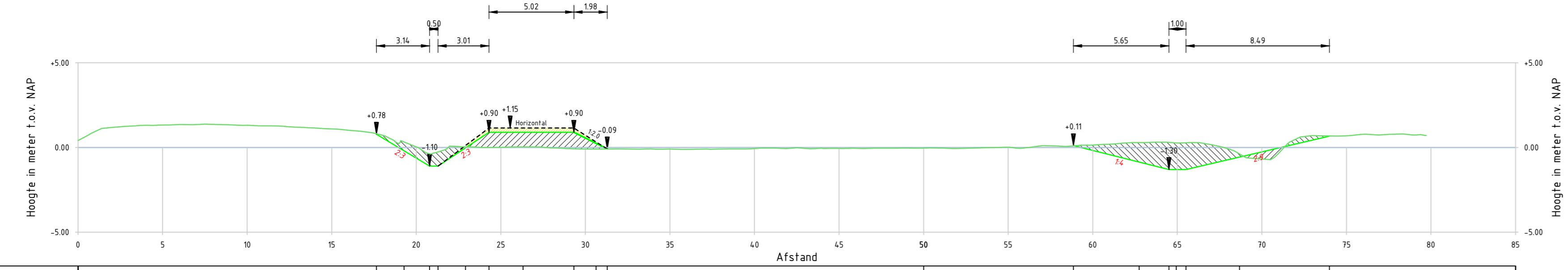
	Hoogte		Afstand
	Ontwerp	Bestaand	
Ontwerp	0.00	0.00	0.00
Bestaand	0.00	0.00	0.00
Hoogteverschil	0.00	0.00	0.00

DWARSPROFIEL: DP-4
schaal 1:200



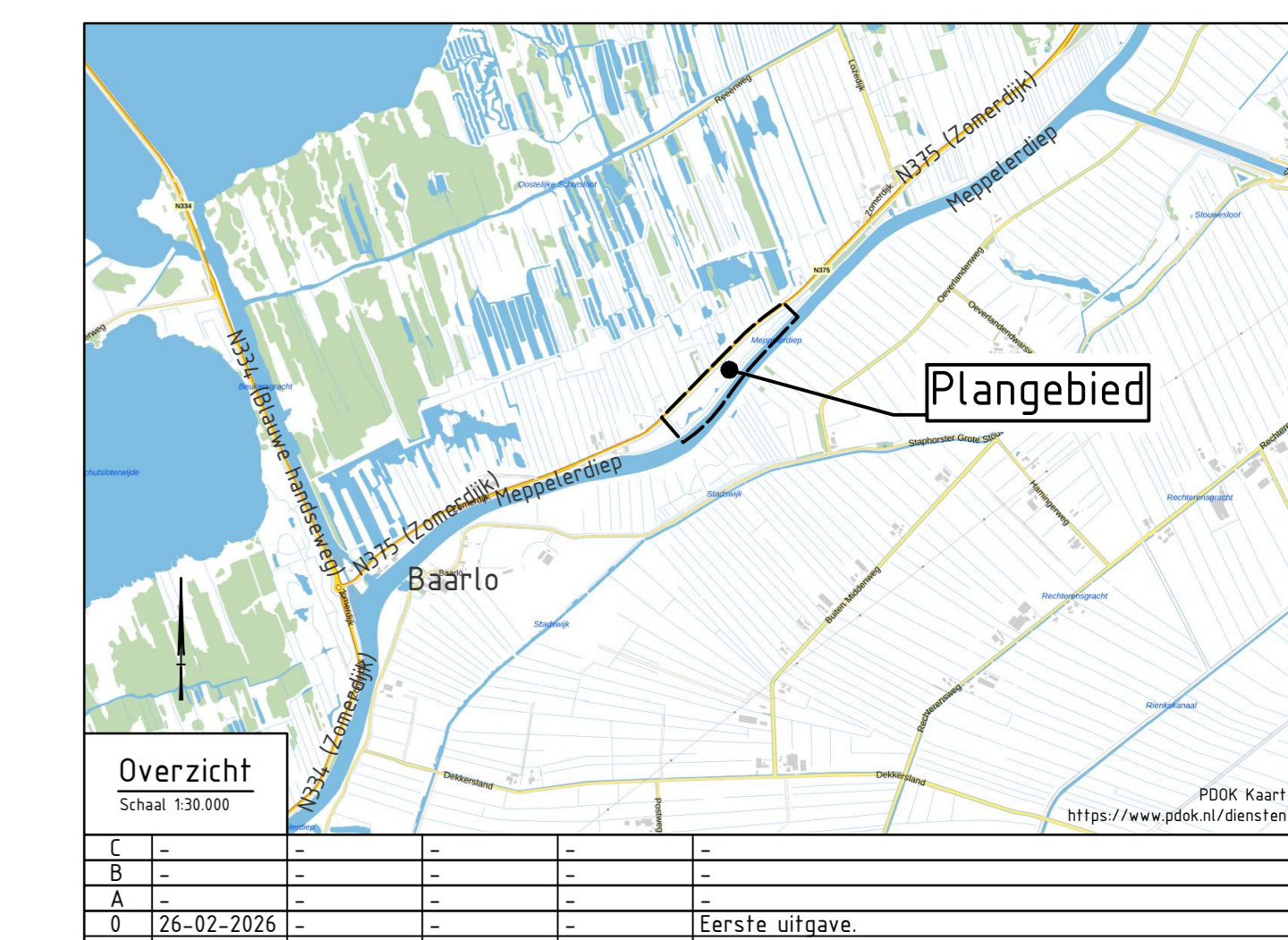
	Hoogte		Afstand
	Ontwerp	Bestaand	
Ontwerp	0.00	0.00	0.00
Bestaand	0.00	0.00	0.00
Hoogteverschil	0.00	0.00	0.00

DWARSPROFIEL: DP-5
schaal 1:200



	Hoogte		Afstand
	Ontwerp	Bestaand	
Ontwerp	0.00	0.00	0.00
Bestaand	0.00	0.00	0.00
Hoogteverschil	0.00	0.00	0.00

- OPMERKINGEN**
- Maten in meters en materiaalmaten in millimeters, tenzij anders aangegeven.
 - Hoogtemaatvoering in meters t.o.v. NAP, tenzij anders aangegeven.
 - Hoeken in graden.
 - Coördinaten in meters t.o.v. Rijksdriehoekstelsel.



Overzicht		Schaal 1:2000		PDR Kaart	
B	-	-	-	-	-
A	26-02-2026	-	-	-	-
Code	Datum	Getekend door	Controle door	Tekentekening	Beoordeling
				Eerste uitgave	
				Advies/zaaknummer	
Project: Planuitwerking Natuurvriendelijke inrichting Meppelerdiep		Definitief Ontwerp		Definitief	
Dwaarsprofielen		Schaal: 1:200		M1: 0	
Tekeningnummer: 1294.020-TE-ALG-DO-0211		Blad: 1		Aantal: 1	

