














-  Duiker
-  Overige waterkering
-  Waterstaatwerk waterkering
-  Beschermingszone A waterkering
-  Bergingsgebied
-  Brug
-  Overige waterkering
-  Categorie A waterloop
-  Categorie B waterloop
-  Afwijkend
-  Aangelande
-  Waterstaatwerk waterkering
-  Beschermingszone A



Naam/Proces:

Datum: 26-05-2026

Formaat: A4

Schaal: 1:48,000

