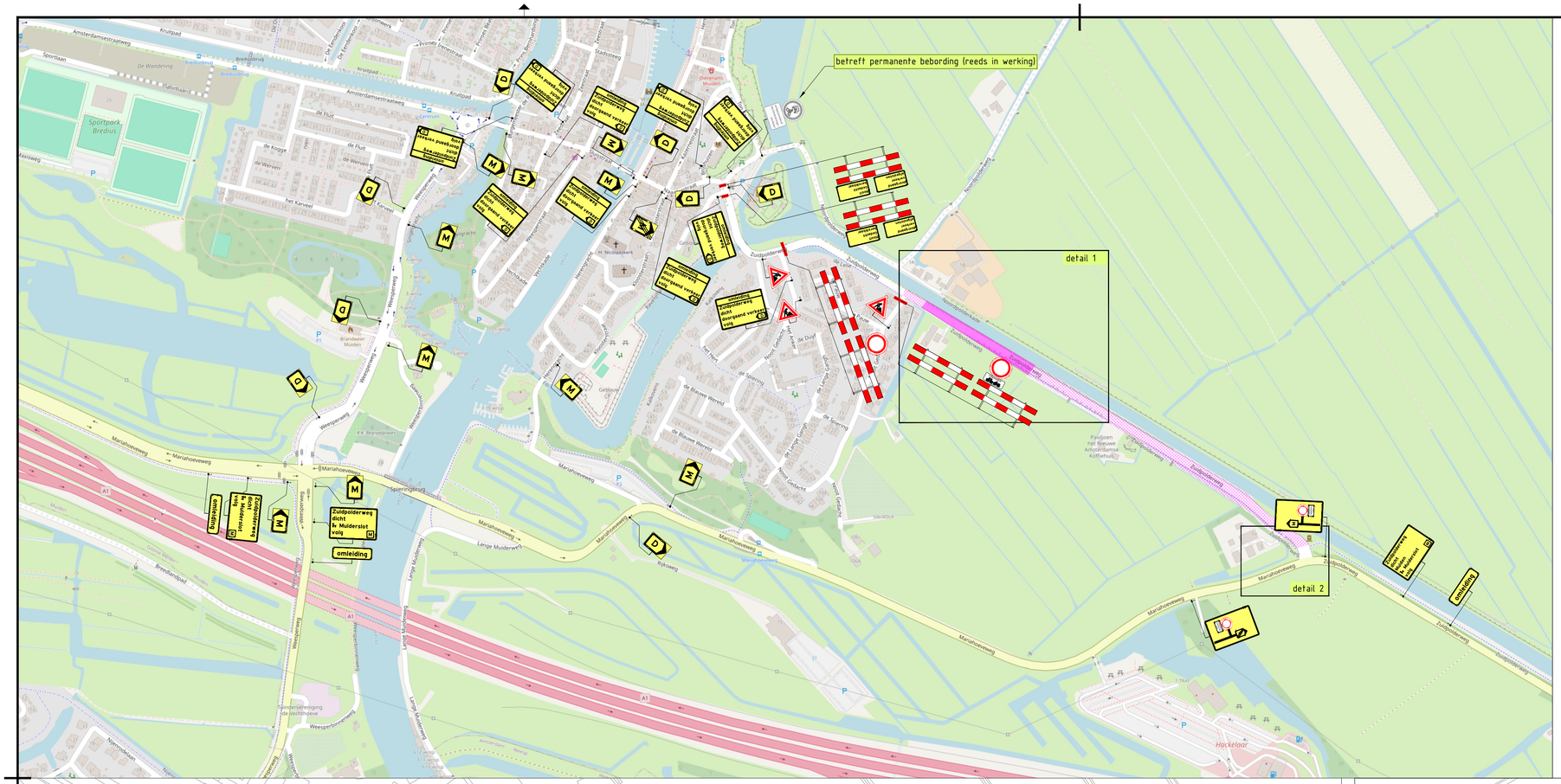

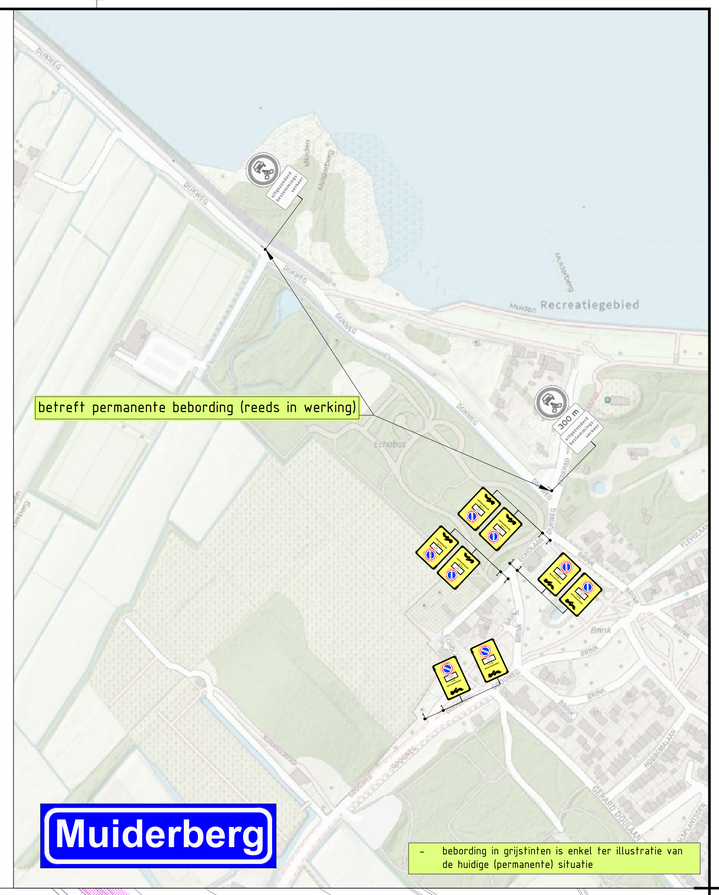

- bebording in grijstinten is enkel ter illustratie van de huidige (permanente) situatie

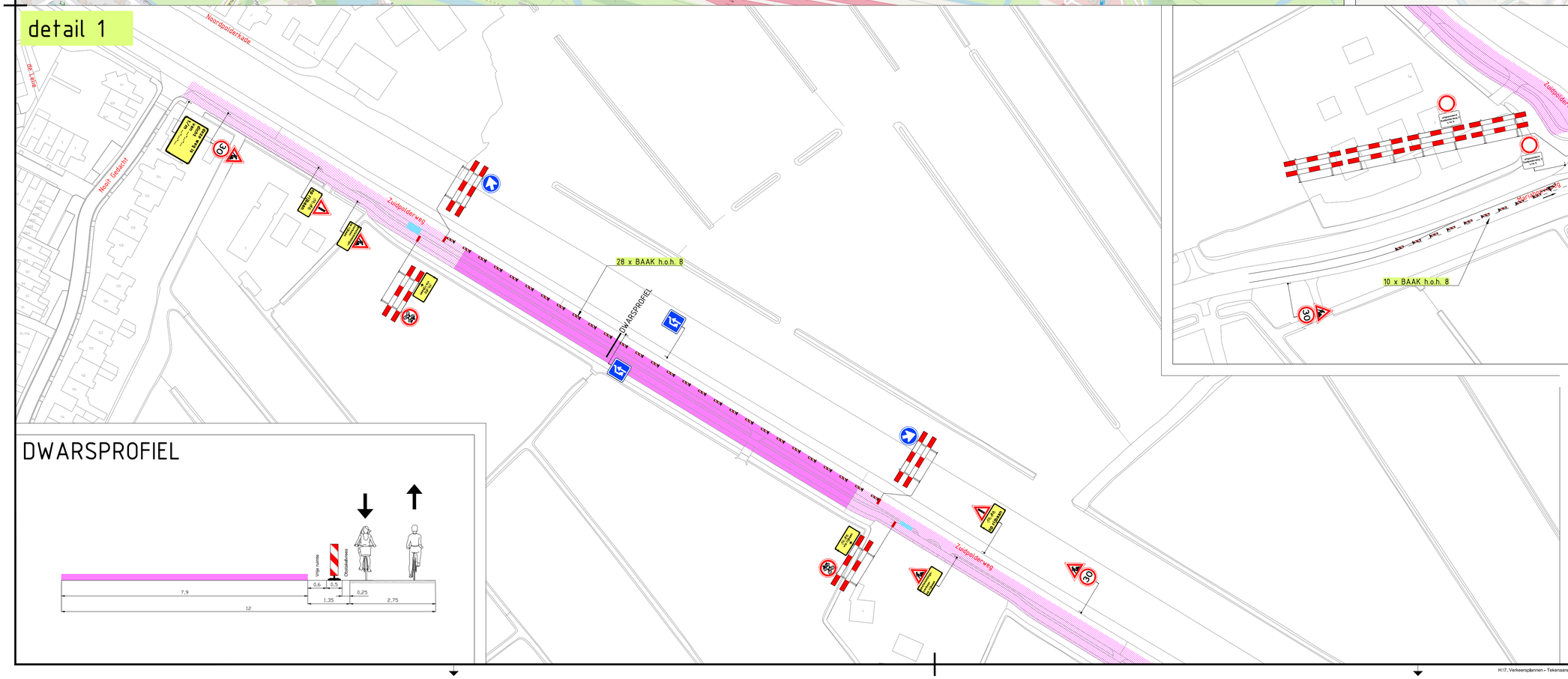

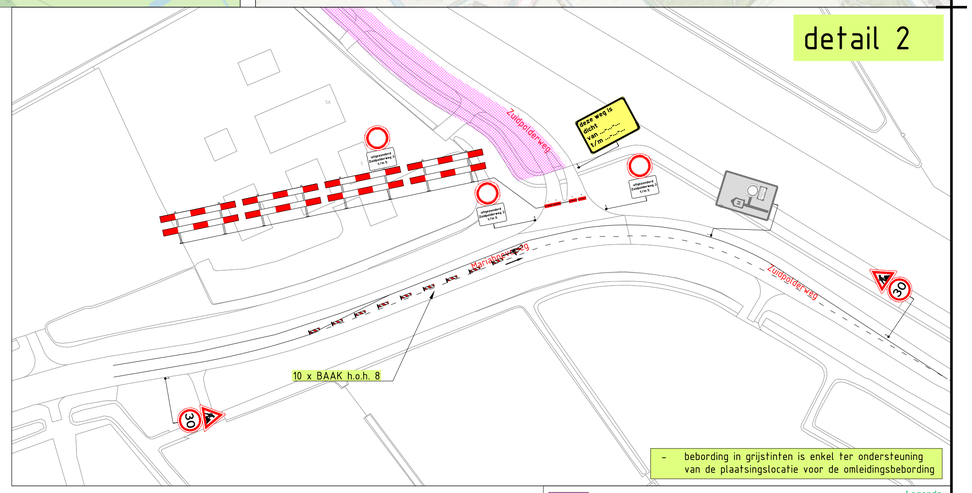

- bebording in grijstinten is enkel ter ondersteuning van de plaatsingslocatie voor de omleidingsbebording

Legenda

	Werkvak
	38 Geleidebakens, 8m h.o.h.
	Maatregel door te plaatsen op basis van 200 m
	Tijdelijke verharding

Versie:	Datum:	Getekend:	Vrijgegeven:	Omschrijving / Status:
4	24-04-26	Robert de Mooij	Dolf Schuijt	CONCEPT
3	16-03-26	Robert de Mooij	Dolf Schuijt	CONCEPT
2	27-11-25	Robert de Mooij	Dolf Schuijt	CONCEPT
1	21-01-25	Robert de Mooij	Dolf Schuijt	CONCEPT

BUKO. INFRASUPPORT
REGIOVESTIGING AMSTERDAM
Coenhavenweg 6b
1013 BL Amsterdam
020 - 21 34 256
infrasupport@buko.nl

Project: Zuidpolderweg, Muiden
IO: 521169

gemeente gooisemeren

Onderdeel: Zuidpolderweg 1-5, Muiden
Fase: 2

Boss nr.:	681005	Schaal:	1:1000	Formaat:	A1
Documenttype:	Bebordingsplan	Blad:	1 van 1	Tekening nr.	25.34.0035.2

Aanvullende gegevens:
BRL9101
Cert.nr. NCK.2022.389.BRL9101.H264.2

- Conflicterende bebording afplakken/afkruisen
- De locatie van de bebording is indicatief, exacte locatie wordt in het werk bepaald
- Afzettingen en omleidingen conform regelgeving CROW 96a/b

H:\7. Verkeersplannen - Tekenaars\Robert\1. Projecten\2025\25.34.0031 tm 25.34.0040\25.34.0035 681005 Zuidpolderweg Muiden\25.34.0035.2 681005 Zuidpolderweg Muiden F2 V4.dwg