

Dwarsprofiel DWP-1
t.o.v. as ALM - Weg Loslocatie- DeDrieWielen
bij metring 43.448
Schaal 1:200
-5.000m t.o.v. NAP

Ontwerp	Hoogte	-0.100	0.000	0.100	0.200	0.300	0.400	0.500	0.600	0.700	0.800	0.900	1.000
	Afstand	0.00	1.00	2.00	3.00	4.00	5.00	6.00	7.00	8.00	9.00	10.00	11.00
Bestaand	Hoogte	0.000	0.000	0.000	0.000	0.000	0.000	0.000	0.000	0.000	0.000	0.000	0.000
	Afstand	0.00	1.00	2.00	3.00	4.00	5.00	6.00	7.00	8.00	9.00	10.00	11.00
Hoogteverschil		0.100	0.000	0.100	0.200	0.300	0.400	0.500	0.600	0.700	0.800	0.900	1.000

Dwarsprofiel DWP-3
t.o.v. as ALM - 1
bij metring 38.837
Schaal 1:200
-5.000m t.o.v. NAP

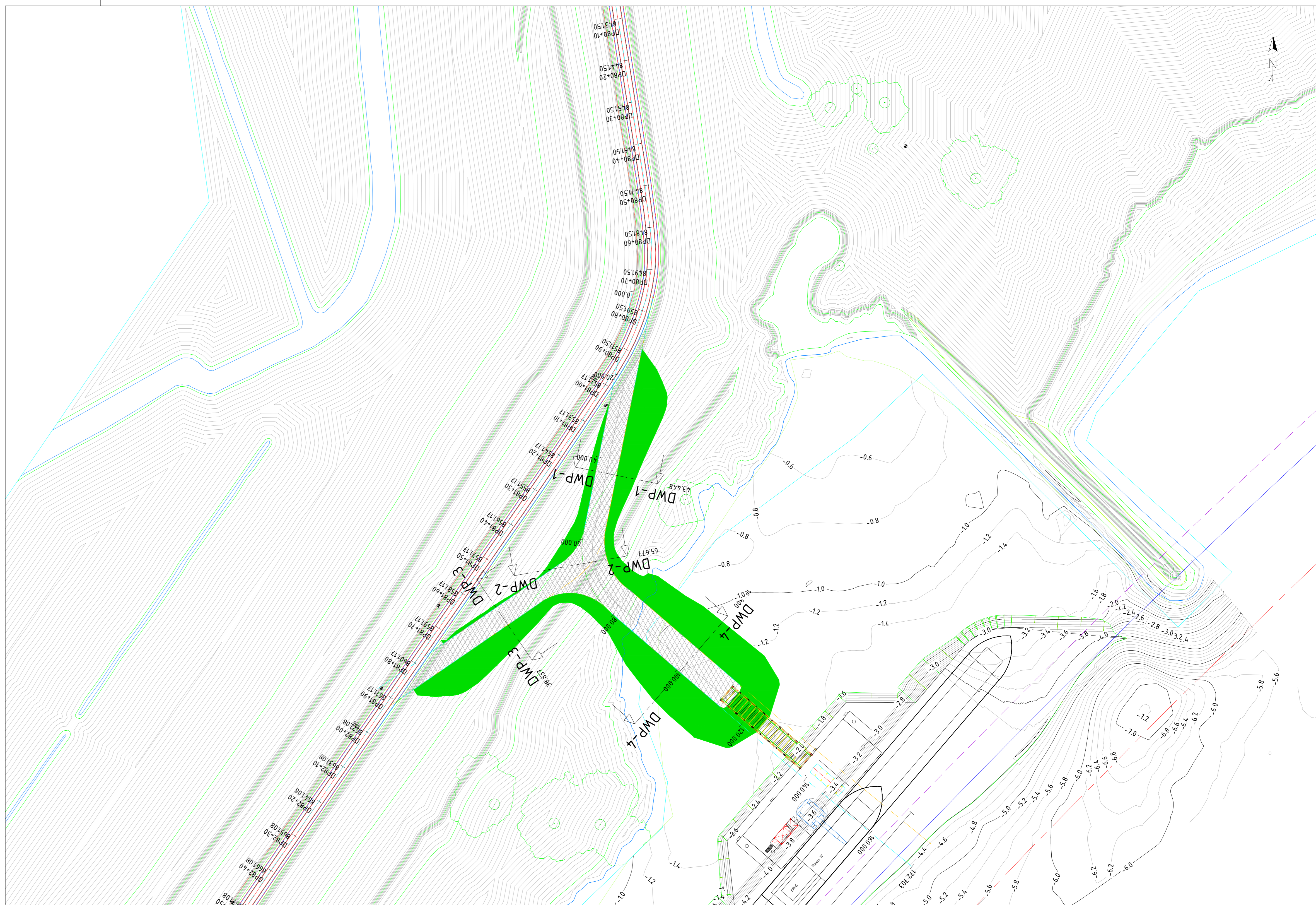
Ontwerp	Hoogte	-0.100	0.000	0.100	0.200	0.300	0.400	0.500	0.600	0.700	0.800	0.900	1.000
	Afstand	0.00	1.00	2.00	3.00	4.00	5.00	6.00	7.00	8.00	9.00	10.00	11.00
Bestaand	Hoogte	0.000	0.000	0.000	0.000	0.000	0.000	0.000	0.000	0.000	0.000	0.000	0.000
	Afstand	0.00	1.00	2.00	3.00	4.00	5.00	6.00	7.00	8.00	9.00	10.00	11.00
Hoogteverschil		0.100	0.000	0.100	0.200	0.300	0.400	0.500	0.600	0.700	0.800	0.900	1.000

Dwarsprofiel DWP-2
t.o.v. as ALM - Weg Loslocatie- DeDrieWielen
bij metring 65.677
Schaal 1:200
-5.000m t.o.v. NAP

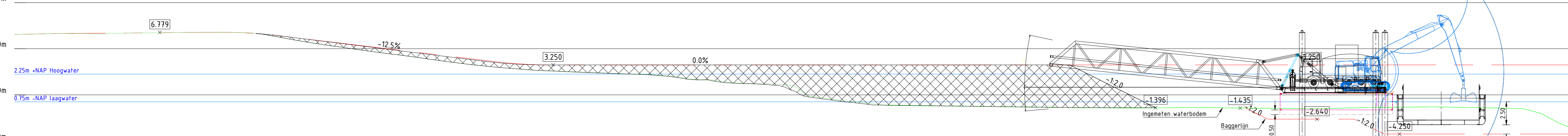
Ontwerp	Hoogte	-0.100	0.000	0.100	0.200	0.300	0.400	0.500	0.600	0.700	0.800	0.900	1.000
	Afstand	0.00	1.00	2.00	3.00	4.00	5.00	6.00	7.00	8.00	9.00	10.00	11.00
Bestaand	Hoogte	0.000	0.000	0.000	0.000	0.000	0.000	0.000	0.000	0.000	0.000	0.000	0.000
	Afstand	0.00	1.00	2.00	3.00	4.00	5.00	6.00	7.00	8.00	9.00	10.00	11.00
Hoogteverschil		0.100	0.000	0.100	0.200	0.300	0.400	0.500	0.600	0.700	0.800	0.900	1.000

Dwarsprofiel DWP-4
t.o.v. as ALM - Weg Loslocatie- DeDrieWielen
bij metring 100.800
Schaal 1:200
-5.000m t.o.v. NAP

Ontwerp	Hoogte	-0.100	0.000	0.100	0.200	0.300	0.400	0.500	0.600	0.700	0.800	0.900	1.000
	Afstand	0.00	1.00	2.00	3.00	4.00	5.00	6.00	7.00	8.00	9.00	10.00	11.00
Bestaand	Hoogte	0.000	0.000	0.000	0.000	0.000	0.000	0.000	0.000	0.000	0.000	0.000	0.000
	Afstand	0.00	1.00	2.00	3.00	4.00	5.00	6.00	7.00	8.00	9.00	10.00	11.00
Hoogteverschil		0.100	0.000	0.100	0.200	0.300	0.400	0.500	0.600	0.700	0.800	0.900	1.000



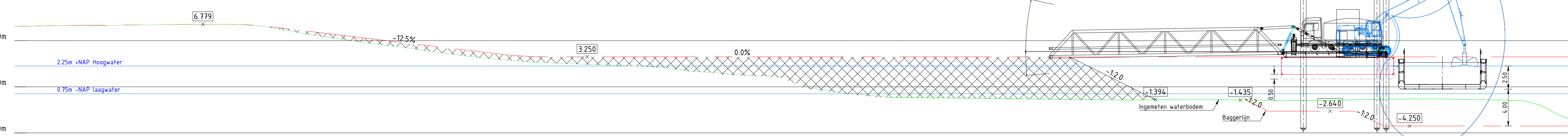
LAAG WATER 0.75 -NAP
Op basis van +90-95% beschikbaarheid april-oktober



LM - Weg Loslocatie- DeDrieWielen
profiel as ALM - Weg Loslocatie- DeDrieWielen
ong 0.000 tot 172.703
SCHAAL 1: 250

ong	0+000	0+100	0+200	0+300	0+400	0+500	0+600	0+700	0+800	0+900	0+1000	0+1100	0+1200	0+1300	0+1400	0+1500	0+1600	0+1700	0+1800	0+1900	0+2000	
phoogte	6.991	6.991	6.974	6.958	6.942	6.926	6.910	6.894	6.878	6.862	6.846	6.830	6.814	6.798	6.782	6.766	6.750	6.734	6.718	6.702	6.686	6.670
haal verloop	L=34.945m		L=24.203m		L=21.964m R=20.600m		L=24.203m		L=54.128m		L=111.556m		L=39.824m									
al verloop	P=2.3%	P=0.6%	P=2.2%	P=0.3%	R=50.000m	P=-0.2%	P=12.4%	R=50.000m	L=5.996m	P=0.6%												
nde hoogte	6.628	6.628	6.628	6.628	6.628	6.628	6.628	6.628	6.628	6.628	6.628	6.628	6.628	6.628	6.628	6.628	6.628	6.628	6.628	6.628	6.628	6.628

HOOG WATER 2.25m +NAP
Op basis van +90-95% beschikbaarheid april-oktober



LM - Weg Loslocatie- DeDrieWielen (1)
profiel as ALM - Weg Loslocatie- DeDrieWielen
ong 0.000 tot 172.703
SCHAAL 1: 250

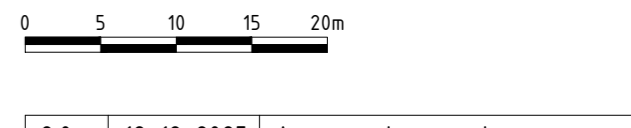
ong	0+000	0+100	0+200	0+300	0+400	0+500	0+600	0+700	0+800	0+900	0+1000	0+1100	0+1200	0+1300	0+1400	0+1500	0+1600	0+1700	0+1800	0+1900	0+2000	
phoogte	6.991	6.991	6.974	6.958	6.942	6.926	6.910	6.894	6.878	6.862	6.846	6.830	6.814	6.798	6.782	6.766	6.750	6.734	6.718	6.702	6.686	6.670
haal verloop	L=34.945m		L=24.203m		L=21.964m R=20.600m		L=24.203m		L=54.128m		L=111.556m		L=39.824m									
al verloop	P=2.3%	P=0.6%	P=2.2%	P=0.3%	R=50.000m	P=-0.2%	P=12.4%	R=50.000m	L=5.996m	P=0.6%												
nde hoogte	6.628	6.628	6.628	6.628	6.628	6.628	6.628	6.628	6.628	6.628	6.628	6.628	6.628	6.628	6.628	6.628	6.628	6.628	6.628	6.628	6.628	6.628

Bovenaanzicht - Loswal
SCHAAL 1: 500

- Legenda:
- Normaallijn
 - 6 meter lijn (vanaf normaallijn)
 - Vaargeul

Baggervak De Drie Wielen 85m schip Eenheid
Oppervlakte 3D: 4989 m²
Omgavegebied: 9328 m²

Loswalvak De Drie Wielen Eenheid
Oppervlakte 3D: 2368 m²
Ophogingsaantelling: 5599 m³



2.0	18-12-2025	Aangepast na review	HPL	MaPr	HaDr		
1.0	09-09-2025	Eerste uitgaaf loswal/overlaglocatie 85m	HPL	Adj	HaDr		
0.0							
Hoogheemraadschap De Stichtse Rijnlanden			Projectnummer: G.024-052.2		Tekeningsnummer: 024-052-025-001		Versie: 2.0
Postbus 2 3996 GD Houten			Postbus 559 3996 GJ Houten		T 030 631 51 00		Documentaart: Tekening
Sterke Lekdijk - JAK			Formaat: A0		Schaal: 1:250		Tekeningsnummer: 024-052-025-001
Jaarsveld - Klaphek - HDSR			Getekend: 1		1 Waak, blad nr. 1		Versie: 2.0
De Drie Wielen			Overslaglocatie - DeDrieWielen		85m schip		