






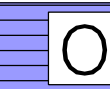









VERKLARING


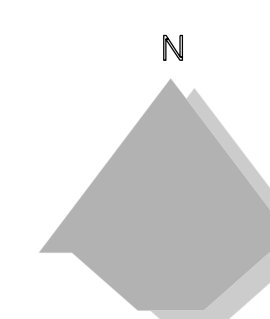
- | | | | |
|--|--|---|---|
|  Huidig eigendom L'escaut
Grondverkoop: van L'escaut naar Gemeente Vlissingen
Totaal oppervlak 5.961 m ² |  Huidig eigendom Gemeente Vlissingen
Grondverkoop: van Gemeente Vlissingen naar L'escaut
Kadastraal perceel B2323 (gedeeltelijk); oppervlak 51 m ² |  Huidig eigendom L'escaut
Grondverkoop: van L'escaut naar Gemeente Vlissingen
Kadastraal perceel B2551 (gedeeltelijk); oppervlak 20 m ² |  Huidig eigendom Gemeente Vlissingen
Grondverkoop: van Gemeente Vlissingen naar L'escaut
Kadastraal perceel B2551 (gedeeltelijk); oppervlak 1 m ² |
|  Huidig eigendom Gemeente Vlissingen
Grondverkoop: van Gemeente Vlissingen naar L'escaut
Kadastraal perceel B2030 (gedeeltelijk); oppervlak 4 m ² |  Huidig eigendom L'escaut
Grondverkoop: van L'escaut naar Gemeente Vlissingen
Kadastraal perceel B2324 (gedeeltelijk); oppervlak 2.254 m ² |  Huidig eigendom Gemeente Vlissingen
Grondverkoop: van Gemeente Vlissingen naar L'escaut
Kadastraal perceel B2329 (gedeeltelijk); oppervlak 60 m ² |  Huidig eigendom Gemeente Vlissingen
Grondverkoop: van Gemeente Vlissingen naar L'escaut
Kadastraal perceel A5883 (gedeeltelijk); oppervlak 8 m ² |
|  Huidig eigendom L'escaut
Grondverkoop: van L'escaut naar Gemeente Vlissingen
Kadastraal perceel B2071 (gedeeltelijk); oppervlak 250 m ² |  Huidig eigendom Gemeente Vlissingen
Grondverkoop: van Gemeente Vlissingen naar L'escaut
Kadastraal perceel B2325 (gedeeltelijk); oppervlak 47 m ² |  Huidig eigendom L'escaut
Grondverkoop: van L'escaut naar Gemeente Vlissingen
Kadastraal perceel B2359 (gedeeltelijk); oppervlak 47 m ² |  Huidig eigendom L'escaut
Grondverkoop: van L'escaut naar Gemeente Vlissingen
Kadastraal perceel B2361 (gedeeltelijk); oppervlak 350 m ² |
|  Huidig eigendom L'escaut
Grondverkoop: van L'escaut naar Gemeente Vlissingen
Kadastraal perceel B2282 (gedeeltelijk); oppervlak 294 m ² |  Huidig eigendom L'escaut
Grondverkoop: van L'escaut naar Gemeente Vlissingen
Kadastraal perceel B2326 (gedeeltelijk); oppervlak 2.266 m ² |  Huidig eigendom Gemeente Vlissingen
Grondverkoop: van Gemeente Vlissingen naar L'escaut
Kadastraal perceel B2365 (gedeeltelijk); oppervlak 135 m ² | |

Totaal

Grondverkoop van Gemeente Vlissingen naar L'escaut: 339 m²

Grondverkoop van L'escaut naar Gemeente Vlissingen: 5.961 m²

Na verrekening: 5.961 - 339 = 5.622 m² van L'escaut naar Gemeente Vlissingen

		plangebied: Crocuslaan e.o.		
		onderwerp: Perceeloverdracht		
		omschrijving: Perceeloverdracht m.b.t. herinrichting Crocuslaan		
blad nr.: 1	aantal bladen: 1	schaal: n.v.t.	formaat: -	
tekening nummer: Crocus_inrichtingsplan_perceeloverdracht_20231115	afd. RS/RO	datum 15-11-2023	getekend d.m.	gewijzigd:
	RS/RO	26-11-2024	d.m.	Parkeercoffers naar eigendom Gemeente Vlissingen
	RS/RO	23-06-2025	d.m.	Eigendom "J" verkliend i.v.m. aanpassing ontwerp
Paul Krugerstraat 1 4382 MA Vlissingen		postbus 3000 4380 GV Vlissingen		

!TEKENING IS INDICATIEF HIER KUNNEN GEEN RECHTEN AAN VERLEEND WORDEN!