Coordinaten nieuw station: Z-waarde : Huidig maaiveld is toekomstig maaiveld

Hoekpunt 1: X = 101835.04 Y = 467557.53 Hoekpunt 2: X = 101837.80 Y = 467557.98

Hoekpunt 3: X = 101838.14 Y = 467555.94 Hoekpunt 4: X = 101835.38 Y = 467555.47

Kad. gemeente: Alkemade Sectie: D Perceel: 3881

Coordinaten grond:

Hoekpunt A: X = 101833.47 Y = 467559.39 Hoekpunt B: X = 101839.01 Y = 467560.19

Hoekpunt C: X = 101839.74 Y = 467555.00 Hoekpunt D: X = 101834.11 Y = 467554.09

In eigendom te verkrijgen 30 m^2 grond

Kadaster grens

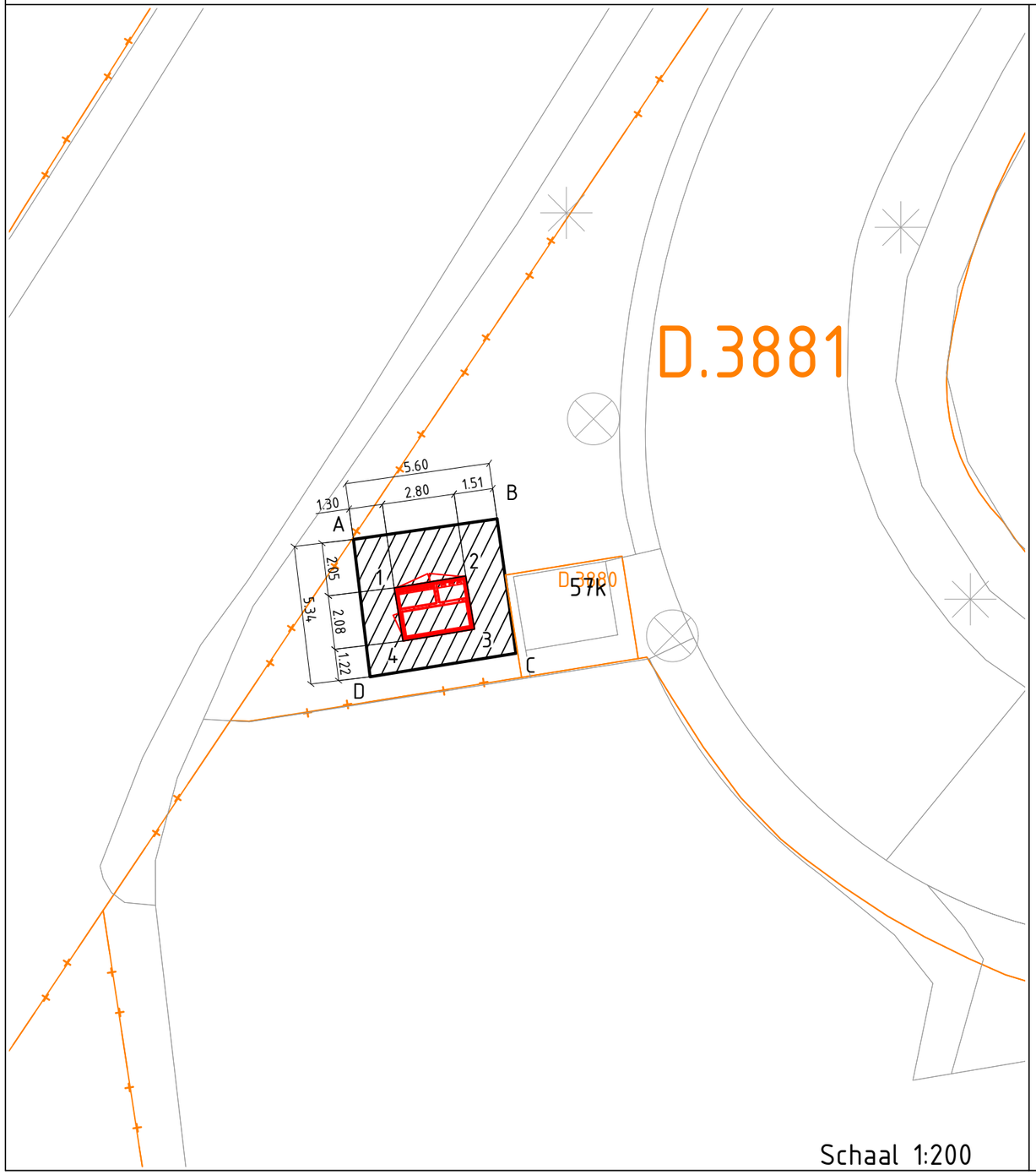

Schaal 1:200

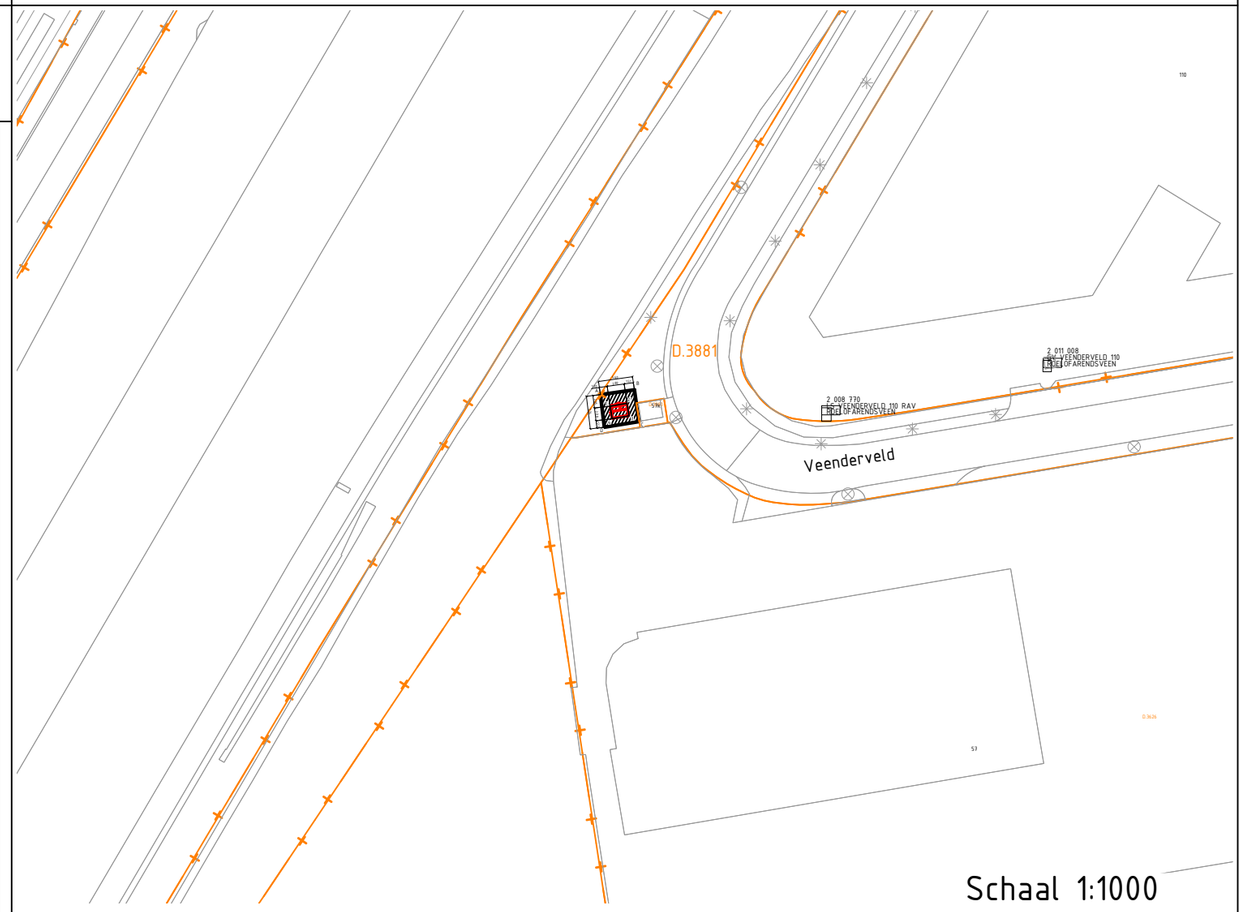

Schaal 1:1000

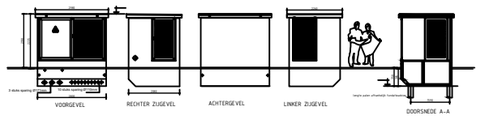

Datum :

Paraaf eigenaar :

Datum :

Paraaf Liander :

Veenderveld 57 k, Roelofarendsveen
Behuizing nr.: 0 203 330
Stationstekening: Veenderveld 57 k / MSR AKA SMALL (PKPSR)

Beheerkaart :

Datum : 30-03-2026

Status : Voorbereiding

Schaal : 1:200 / 1: 1000

Discipline : E-LS / E-MS

Liander
onderdeel van alliander

Gemeente: Kaag en Braassem

Blad nr: 1/2 Formaat: A3

Get. : [redacted] Datum: 30-03-2026

CS nr: 3177552

Wijz. A : Datum: Par.:

Wijz. B : Datum: Par.:

Regio: IPZ

Wijz. C : Datum: Par.:

Engineer : [redacted] Tel. nr : [redacted]

Case nr: 0311585