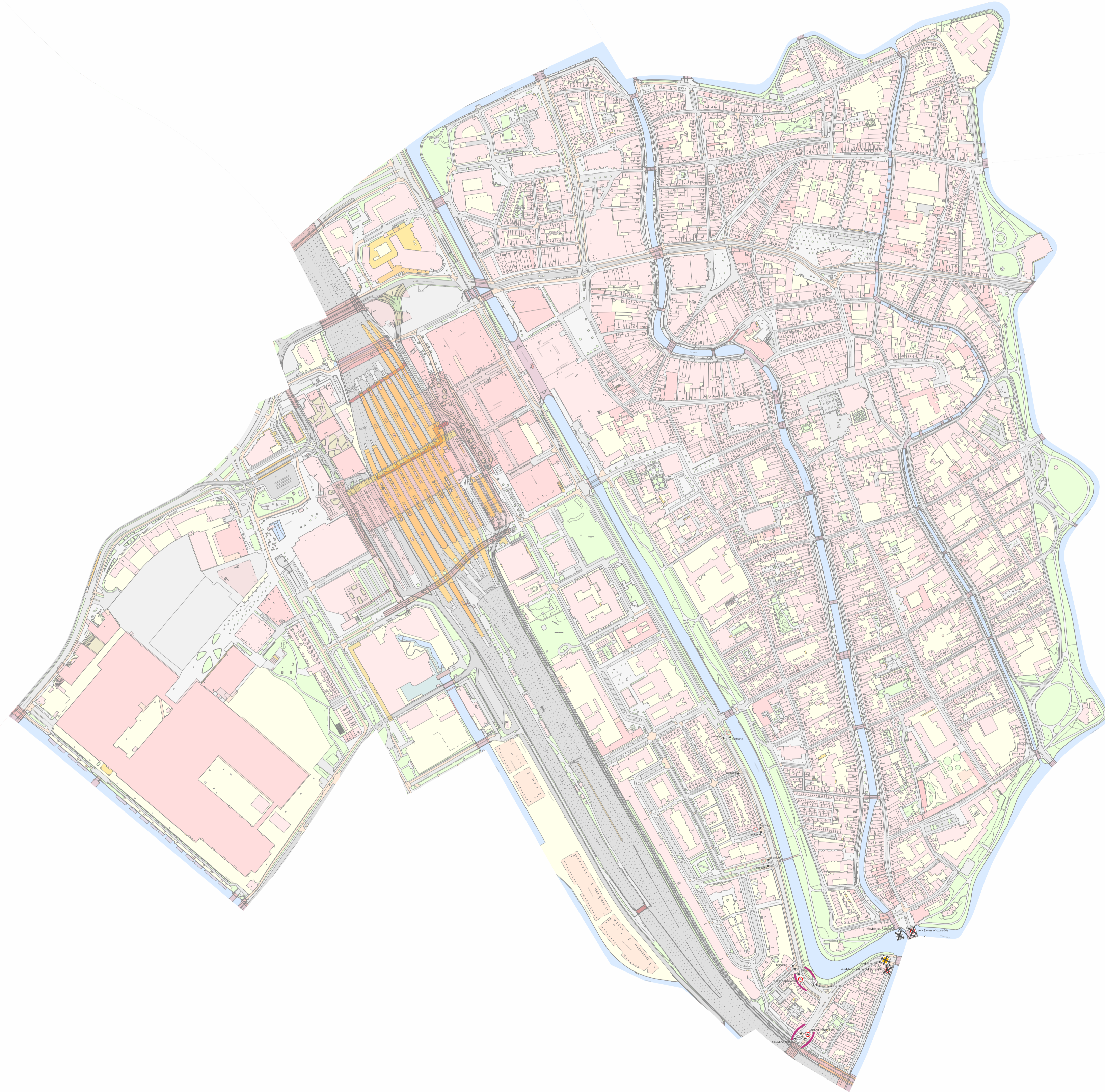
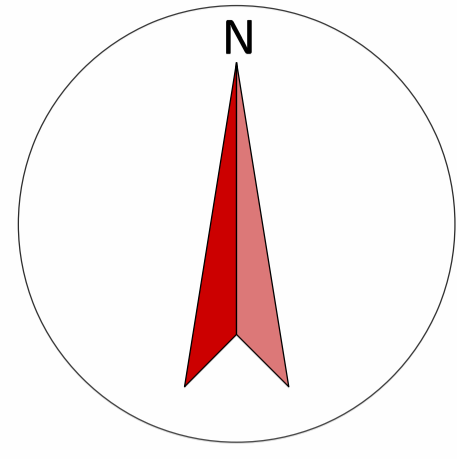


Bebordingsplan 30km/u wegen Binnenstad




LEGENDA

locatie 30 markering met benaderinsrichting


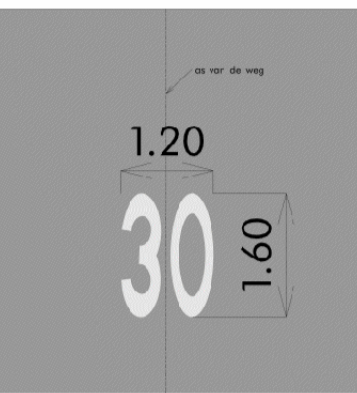
= locatie 30km-poort

uitvoering poortconstructie:

bij klinkers



bij asfalt



Gemeente Utrecht
Gilde Stedenbouw en Mobiliteit, Subgilde Mobiliteit
Stedebouwwet 1975 (artikel 170) en 1990 (artikel 170a)

versnelde aanpak 30
Binnenstad

Datum: 5 mei 2026 Status: definitief Akkoord BvG: 15 april 2026

Ontwerper: J. Smedts Formaat: A1 Schaal: 1:5000 Blad: 9 uit 10

Versie	Datum	Ontwerper	Aanpassingen
1.	30/06/25	JS	eerste concept
2.	26/08/25	JS	update
3.4	10/12/25	JS	aanpassing n.a.v. overleggen
3.4	17/03/26	JS	aanpassing n.a.v. overleggen
DEF	05/05/26	JS	definitief n.a.v. akkoord BvG