

Tuin voor Slot Harnasch 8 publiceerbaar

Uw verzoek

Ingediend bij	waterschap Hoogheemraadschap van Delfland
Soort	Aanvraag vergunning
Activiteit(en)	Schutting plaatsen, aanpassen of vervangen Werk of bouwwerk aanleggen, aanpassen of vervangen Graven
Doel	Definitief
Status	Ingediend
Verzoeknummer(s)	20260517 00291 000 (ingediend op 17-05-2026)

Project

Naam van dit project

Tuin voor Slot Harnasch 8

Projectomschrijving

Aanvraag vergunning voor tuinwerken in waterstaatwerk en beschermde zone Slot Harnasch 8

Locatie

Adres

Slot Harnasch 8, 2635BK Den Hoorn

Algemeen

U kunt een bijlage toevoegen over het contact met anderen (participatie).

Geen documenten.

Voeg als bijlage toe: gegevens over de grens van de locatie.

Geen documenten.

Participatie: anderen betrekken bij uw plannen**Heeft u contact gehad met anderen voor wie uw plannen gevolgen hebben?**

Ja

Hoe heeft u anderen betrokken bij uw plannen?

geen openbare informatie

Welke reacties heeft u gekregen?

geen openbare informatie

Verzoek

Uw verzoek

17-05-2026

Geef uw verzoek een naam

Tuin voor Slot Harnasch 8

Toelichting op uw verzoek

geen openbare informatie

Uw referentienummer

geen openbare informatie

Hierbij verklaar ik alle vragen naar waarheid te hebben ingevuld.

Ja

Zijn er gegevens die u later opstuurt? Denk aan bouwtekeningen, foto's, plattegronden, etc. Geef hier aan welke gegevens dat zijn en waarom u die later opstuurt.

geen openbare informatie

Zijn er gegevens die u nu niet opstuurt? Geef aan welke gegevens dat zijn en waarom u die niet opstuurt. Bijvoorbeeld omdat u die eerder heeft opgestuurd.

geen openbare informatie

Uw gegevens

Gegevens van de initiatiefnemer

Voorletters

geen openbare informatie

Tussenvoegsel

geen openbare informatie

Achternaam

geen openbare informatie

Straatnaam

geen openbare informatie

Huisnummer

geen openbare informatie

Huisletter

geen openbare informatie

Huisnummertoevoeging

geen openbare informatie

Postcode

geen openbare informatie

Plaatsnaam

geen openbare informatie

Contactgegevens van de initiatiefnemer

E-mailadres

geen openbare informatie

Telefoonnummer

geen openbare informatie

Vragen en antwoorden

Schutting plaatsen, aanpassen of vervangen

Gaat het om een nieuwe vergunningaanvraag of om het wijzigen van een bestaande vergunning?

Nieuwe aanvraag

Wat gaat u doen?

1. Op het perceel wordt een houten schutting van ca. 1,9 m hoog geplaatst, aan beide zijden van het perceel. Haaks aan de waterkering en op 4,7 meter van de buitenkruinlijn. De schutting loopt door tot de achterkant van de erfgrans, wat op 0,2 meter van de teenlijn ligt. De schutting wordt uitgevoerd in geïmpregneerd grenen met betonpalen. 2. Op het perceel wordt een houten schutting van ca. 1,9 m hoog geplaatst, parallel aan de waterkering en op 4,7 meter van de buitenkruinlijn, en 0,2 meter van de teenlijn. De schutting loopt over de volledige perceelbreedte en wordt uitgevoerd in geïmpregneerd grenen met betonpalen. 3. Op het perceel wordt een houten schutting van ca. 1,9 m hoog geplaatst, haaks aan de waterkering en op 27 meter van de buitenkruinlijn en valt binnen de beschermingszone. De schutting wordt uitgevoerd in geïmpregneerd grenen met betonpalen. Voor punt 1 en 2 geldt; De exacte afmeting is afhankelijk van het besluit omtrent de geplaatste haag. Dit is een lopende discussie tussen de gemeente, de bewoners en het Hoogheemraadschap. Afhankelijk van het type beschoeiing of haag dat geplaatst wordt zal de schutting ergens tussen de 0,2 en 0,7 meter van de teenlijn komen. Dit geldt zowel voor de schutting die parallel loopt aan het waterstaatwerk als de schuttingen die haaks op het waterstaatwerk staan.

Waarom plaatst u de schutting?

Afscheiding naar de burens en de waterkering. Afsluiting van de tuin bij de garage. Veiligheid voor de kinderen, zodat deze niet in het water kunnen geraken. Daarnaast voor de veiligheid tegen insluipers.

Wanneer start u met de werkzaamheden?

01-07-2026

Wanneer stopt u met de werkzaamheden?

24-08-2026

Werk of bouwwerk aanleggen, aanpassen of vervangen

Geef aan of het om een nieuwe aanvraag gaat of om het wijzigen van een bestaande vergunning.

Nieuwe aanvraag

Geef een omschrijving van de werkzaamheden.

Op het perceel wordt een houten overkapping van ca. 5 x 4 m geplaatst, op 12,02 meter van de buitenkruinlijn. De constructie bestaat uit staanders, liggers, een licht dak en lichte, nietdragende wanden.

Constructie

- Hoogte ca. 280 cm.
- Staanders op schroeffunderingen met betonpoeren, ca. 1 m diep.

- Fundering blijft boven het leggerprofiel en beïnvloedt de waterkering niet.
- Wanden zijn licht en demontabel; geen belemmering voor inspectie of onderhoud.
- Geen verharding, geen zware fundering, maaiveld blijft ongewijzigd.

Doel

Een beschutte buitenruimte voor recreatief gebruik, zonder belasting of wijziging van het waterstaatswerk.

Geef de verwachte startdatum.

01-07-2026

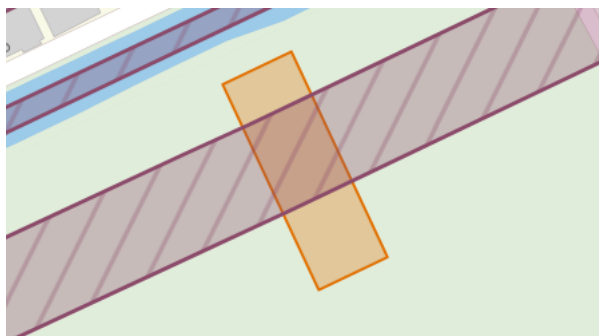
Geef de verwachte einddatum.

31-08-2027

Bekijk de kaart hieronder. Gaat u de activiteit doen in het paarse (gearceerde) vlak?

ja

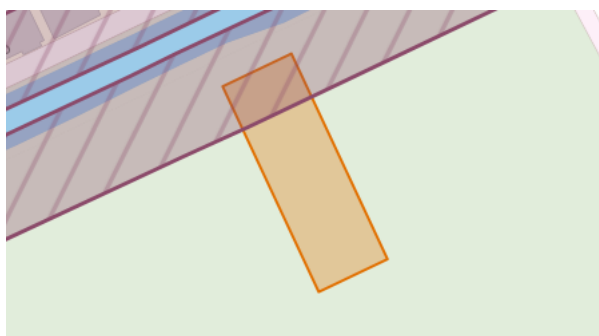
Het vooraf ingevulde antwoord is gewijzigd. Dit was 'deels'.



Bekijk de kaart hieronder. Gaat u de activiteit doen in het paarse (gearceerde) vlak?

nee

Het vooraf ingevulde antwoord is gewijzigd. Dit was 'deels'.

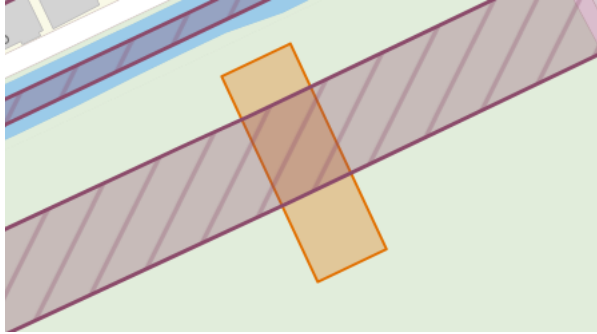


Graven

Bekijk de kaart hieronder. Gaat u de activiteit doen in het paarse (gearceerde) vlak?

nee

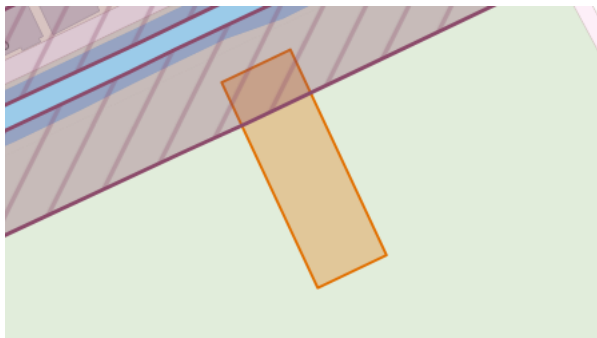
Het vooraf ingevulde antwoord is gewijzigd. Dit was 'deels'.



Bekijk de kaart hieronder. Gaat u de activiteit doen in het paarse (gearceerde) vlak?

ja

Het vooraf ingevulde antwoord is gewijzigd. Dit was 'deels'.



Waar gaat u graven?

Permanent verlagen van het maaiveld

Geef aan of het om een nieuwe aanvraag gaat of om het wijzigen van een bestaande vergunning.

Nieuwe aanvraag

Geef een omschrijving van de werkzaamheden.

Op het perceel wordt een ingegraven trampoline geplaatst met een buitendiameter van ca. 3,3 m en een maximale kuildiepte van 0,7 m. De trampoline ligt binnen de waterstaatwerkzone van de waterkering.

Constructie

Rond gat van ca. 3,3 m diameter.

Maximale graafdiepte 0,7 m.

De kuil blijft boven het leggerprofiel, waardoor de invloed op de waterkering beperkt is.

Geen fundering, geen verankering, geen zware constructies.

Maaiveld rondom blijft ongewijzigd.

Doel

Het realiseren van een veilige, laaggelegen speelvoorziening zonder belasting van de waterkering.

Invloed op waterkering

Werkzaamheden binnen de waterstaatwerkzone, maar zonder impact op stabiliteit door de

geringe diepte.

Geen grondverplaatsing richting de dijk; uitgegraven grond blijft op eigen perceel.

Geen verharding of gesloten oppervlak; waterhuishouding blijft gelijk.

Constructie is laag en vormt geen belemmering voor inspectie of onderhoud.

Geef de verwachte startdatum.

01-07-2026

Geef de verwachte einddatum.

31-08-2026

Bijlagen

Schutting plaatsen, aanpassen of vervangen

Voeg een situatietekening toe van de werkzaamheden.

Document	Vertrouwelijk
Situatieschets Slot Harnasch 8.pdf	Nee

Voeg een werkplan toe.

Document	Vertrouwelijk
Werkplan schutting - Slot Harnasch 8.pdf	Nee

Werk of bouwwerk aanleggen, aanpassen of vervangen

Voeg een situatietekening toe van de werkzaamheden.

Document	Vertrouwelijk
Situatieschets Slot Harnasch 8.pdf	Nee

Voeg een constructietekening toe van de bijbehorende werken.

Document	Vertrouwelijk
Dwarsdoorsnede - bouwwerk - Slot Harnasch 8.pdf	Nee

Voeg dwarsdoorsnedetekeningen toe van de werken.

Document	Vertrouwelijk
Dwarsdoorsnede - bouwwerk - Slot Harnasch 8.pdf	Nee

Voeg een werkplan toe.

Document	Vertrouwelijk
Werkplan bouwwerk Slot Harnasch 8.pdf	Nee

Voeg zo nodig een stabiliteitsberekening van de dijk toe.

Document	Vertrouwelijk
Werkplan bouwwerk Slot Harnasch 8.pdf	Nee

Graven

Voeg een situatietekening toe van de werkzaamheden.

Document	Vertrouwelijk

Document	Vertrouwelijk
Situatieschets Slot Harnasch 8.pdf	Nee

Voeg een tekening toe met het dwarsprofiel van de permanente verlaging van het maaiveld.

Document	Vertrouwelijk
Dwarsdoorsnede - graven - Slot Harnasch 8.pdf	Nee

Voeg een werkplan toe.

Document	Vertrouwelijk
Werkplan Graven Slot Harnasch 8.pdf	Nee

Voeg zo nodig een stabiliteitsberekening van de dijk toe.

Document	Vertrouwelijk
Werkplan Graven Slot Harnasch 8.pdf	Nee