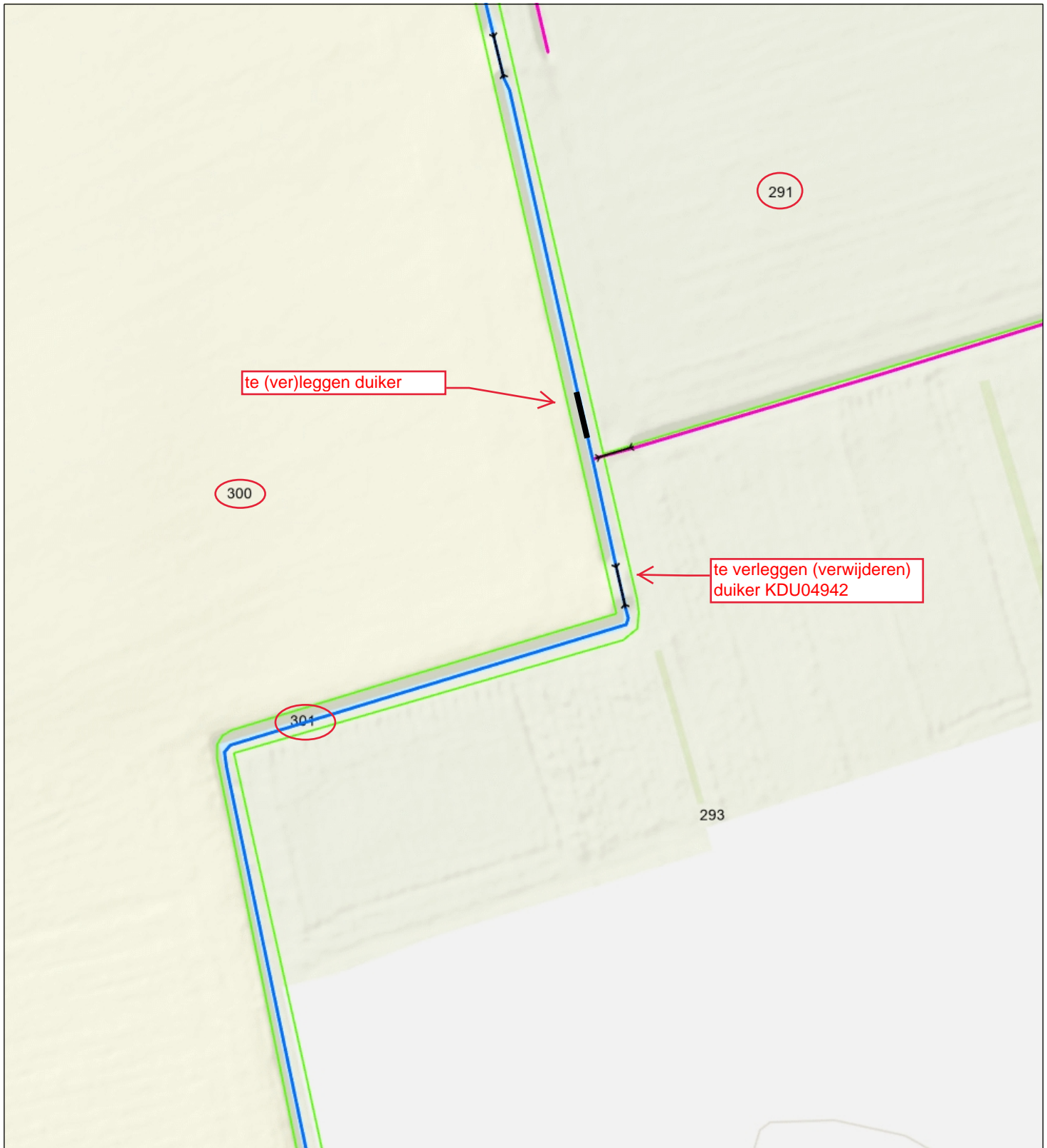














1024018-B

Gemeente Wouw, sectie N, nummers 291, 300 en 301



-  Brug BHR
-  Stuw BHR
-  Duiker BHR
-  Hectometrering
-  Categorie A waterloop BHR
-  Categorie B waterloop BHR

-  rivieren en kanalen (regionaal)
-  Boezemkade (regionaal)
-  Compartimenteringskerri (regionaal)
-  Overige waterkering
-  Overstorten
-  Randvoorziening



Naam/Proces:

Datum: 18-05-2026

Formaat: A4

Schaal: 1:1,000

