

GG26-028 Fietspad Reviusplein te Maassluis 1 publiceerbaar

Uw verzoek

Ingediend bij	waterschap Hoogheemraadschap van Delfland
Soort	Aanvraag vergunning
Activiteit(en)	Graven
Doel	Definitief
Status	Ingediend
Verzoeknummer(s)	20260513 01469 000 (ingediend op 13-05-2026)

Project

Naam van dit project

GG26-028 Fietspad Reviusplein te Maassluis

Projectomschrijving

Het graven van diverse proefsleuven om huidige kabels en leidingen in kaart te brengen.

Locatie

Teken een gebied op de kaart



Algemeen

U kunt een bijlage toevoegen over het contact met anderen (participatie).

Geen documenten.

Voeg als bijlage toe: gegevens over de grens van de locatie.

Geen documenten.

Participatie: anderen betrekken bij uw plannen

Heeft u contact gehad met anderen voor wie uw plannen gevolgen hebben?

Nee

Verzoek

Geef uw verzoek een naam

GG26-028 Fietspad Reviusplein te Maassluis 1

Toelichting op uw verzoek

geen openbare informatie

Uw referentienummer

geen openbare informatie

Hierbij verklaar ik alle vragen naar waarheid te hebben ingevuld.

Ja

Zijn er gegevens die u later opstuurt? Denk aan bouwtekeningen, foto's, plattegronden, etc. Geef hier aan welke gegevens dat zijn en waarom u die later opstuurt.

geen openbare informatie

Zijn er gegevens die u nu niet opstuurt? Geef aan welke gegevens dat zijn en waarom u die niet opstuurt. Bijvoorbeeld omdat u die eerder heeft opgestuurd.

geen openbare informatie

Uw gegevens

Gegevens van de initiatiefnemer

Naam van de organisatie

Gebroeders van der Graaf B.V.

Vooraf ingevuld antwoord.

KVK-nummer

54418534

Vooraf ingevuld antwoord.

Vestigingsnummer

-

RSIN

851297377

Vooraf ingevuld antwoord.

Straatnaam

Helmholtzstraat

Vooraf ingevuld antwoord.

Huisnummer

11

Vooraf ingevuld antwoord.

Huisletter

-

Huisnummertoevoeging

-

Postcode

3316GJ

Vooraf ingevuld antwoord.

Plaatsnaam

Dordrecht

Vooraf ingevuld antwoord.

Contactgegevens van de initiatiefnemer

Naam van contactpersoon of afdeling

geen openbare informatie

E-mailadres

geen openbare informatie

Telefoonnummer

geen openbare informatie

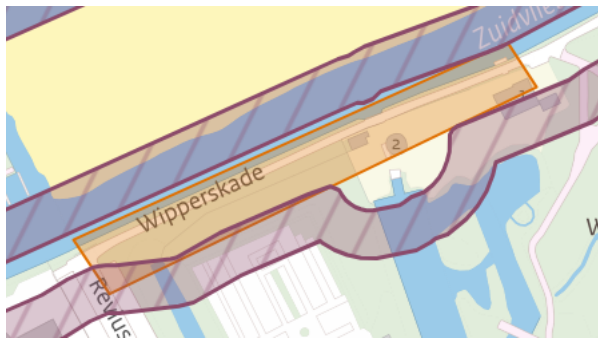
Vragen en antwoorden

Graven

Bekijk de kaart hieronder. Gaat u de activiteit doen in het paarse (gearceerde) vlak?

nee

Het vooraf ingevulde antwoord is gewijzigd. Dit was 'deels'.



Bekijk de kaart hieronder. Gaat u de activiteit doen in het paarse (gearceerde) vlak?

nee

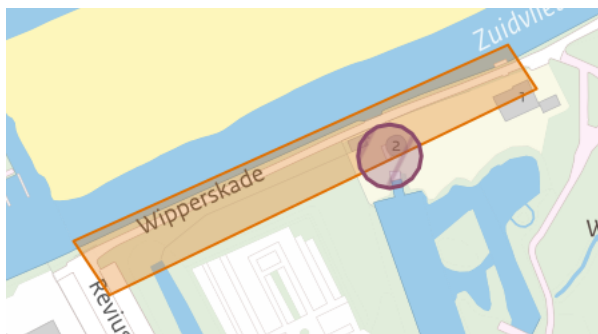
Het vooraf ingevulde antwoord is gewijzigd. Dit was 'deels'.



Bekijk de kaart hieronder. Gaat u de activiteit doen in het paarse (gearceerde) vlak?

nee

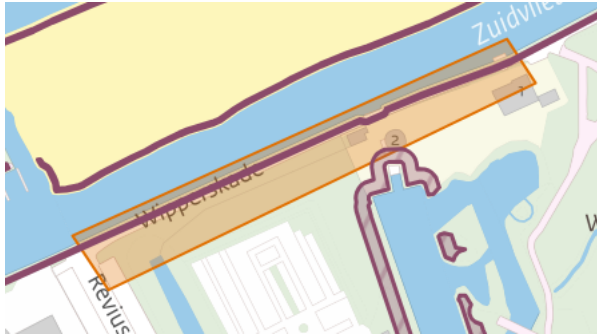
Het vooraf ingevulde antwoord is gewijzigd. Dit was 'deels'.



Bekijk de kaart hieronder. Gaat u de activiteit doen in het paarse (gearceerde) vlak?

deels

Vooraf ingevuld antwoord.



Bekijk de kaart hieronder. Gaat u de activiteit doen in het paarse (gearceerde) vlak?
nee

Het vooraf ingevulde antwoord is gewijzigd. Dit was 'deels'.



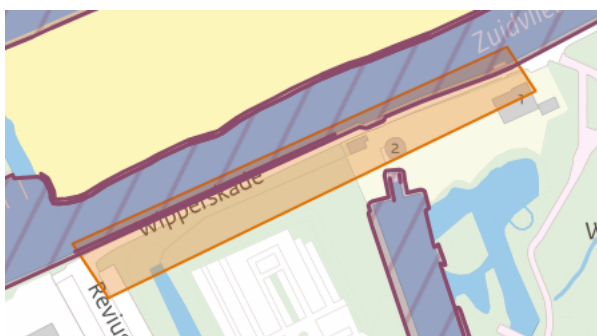
Bekijk de kaart hieronder. Gaat u de activiteit doen in het paarse (gearceerde) vlak?
ja

Het vooraf ingevulde antwoord is gewijzigd. Dit was 'deels'.



Bekijk de kaart hieronder. Gaat u de activiteit doen in het paarse (gearceerde) vlak?
deels

Vooraf ingevuld antwoord.



Waar gaat u graven?

Alleen een proefsleuf graven

Geef aan of het om een nieuwe aanvraag gaat of om het wijzigen van een bestaande vergunning.

Nieuwe aanvraag

Geef een omschrijving van de werkzaamheden.

Het graven van diverse proefsleuven om huidige kabels en leidingen in kaart te brengen. Totaal 7 st proefsleuven.

Geef de verwachte startdatum.

13-07-2026

Geef de verwachte einddatum.

15-07-2026

Bijlagen

Graven

Voeg een situatietekening toe van de werkzaamheden.

Document	Vertrouwelijk
2026-03-19_25064020-KL-1.pdf	Nee
Bijlage 2 GG26-028 Locatie overzicht 1.1.pdf	Nee

Voeg een tekening toe met het dwarsprofiel van de ontgraving.

Geen documenten.

Voeg een werkplan toe.

Geen documenten.