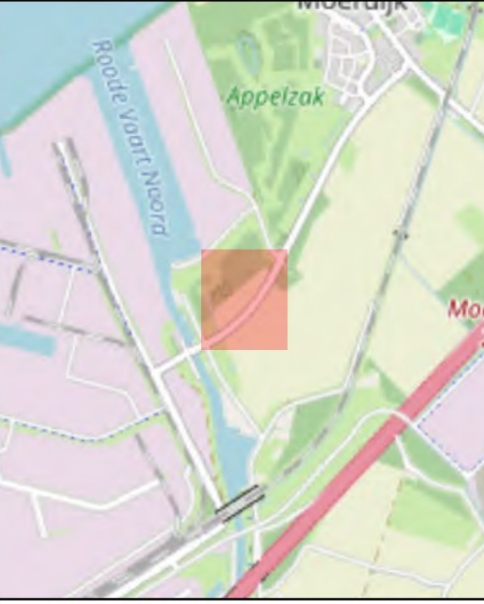




Legenda

- | | |
|-------------------------------------|--|
| Basis | Kadaster |
| Onderzoekspunten gepland | Perceel |
| ● Boring tot 1,0 m -mv | |
| ⌒ Peilbuis | Legger Brabantse Delta |
| ⊕ Waterbodem | Waterstaatwerk waterkering boezemkades |
| Onderzoekspunten geotechniek lokaal | Beschermszone waterkering |
| ⊕ Sondering | Beschermszone A |
| Deellocatie | Profiel van vrije ruimte waterkering boezemkades |
| Deel 2 | Beschermszone waterkering |
| Deel 3 | Beschermszone A |
| | Beschermszone B |



0 15 30 45 60 m		
Projectnaam: Verkennd (water)bodemonderzoek fietspad Moerdijk-Zevenbergen		
Titel: Concept boorplan		
Opdrachtgever: Gemeente Moerdijk		
Schaal: 1:1500	Projectnummer: 1148	Formaat: A3
Getekend door:	Versie: 1	Datum tekening: 27/03/2026





Legenda

Basis

Onderzoekspunten gepland

- Boring tot 1,0 m -mv
- Peilbuis
- Waterbodem

Onderzoekspunten geotechniek lokaal

- Sondering

Deellocatie

- Deel 2
- Deel 3

Kadaster

- Perceel

Legger Brabantse Delta

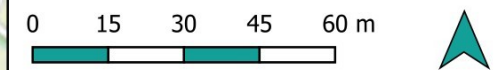
- Waterstaatwerk waterkering boezemkades

Beschermingszone waterkering

- Beschermingszone A
- Profiel van vrije ruimte waterkering boezemkades

Beschermingszone waterkering

- Beschermingszone A
- Beschermingszone B



Projectnaam:
Verkennd (water) bodemonderzoek fietspad
Moerdijk-Zevenbergen

Titel:
Concept boorplan

Opdrachtgever:
Gemeente Moerdijk

Schaal: 1:1500	Projectnummer: 1148	Formaat: A3
-------------------	------------------------	----------------

Getekend door: 	Versie: 1	Datum tekening: 27/03/2026
--------------------	--------------	-------------------------------



101710

101780

101850

101920

101990

102060

410830

410760

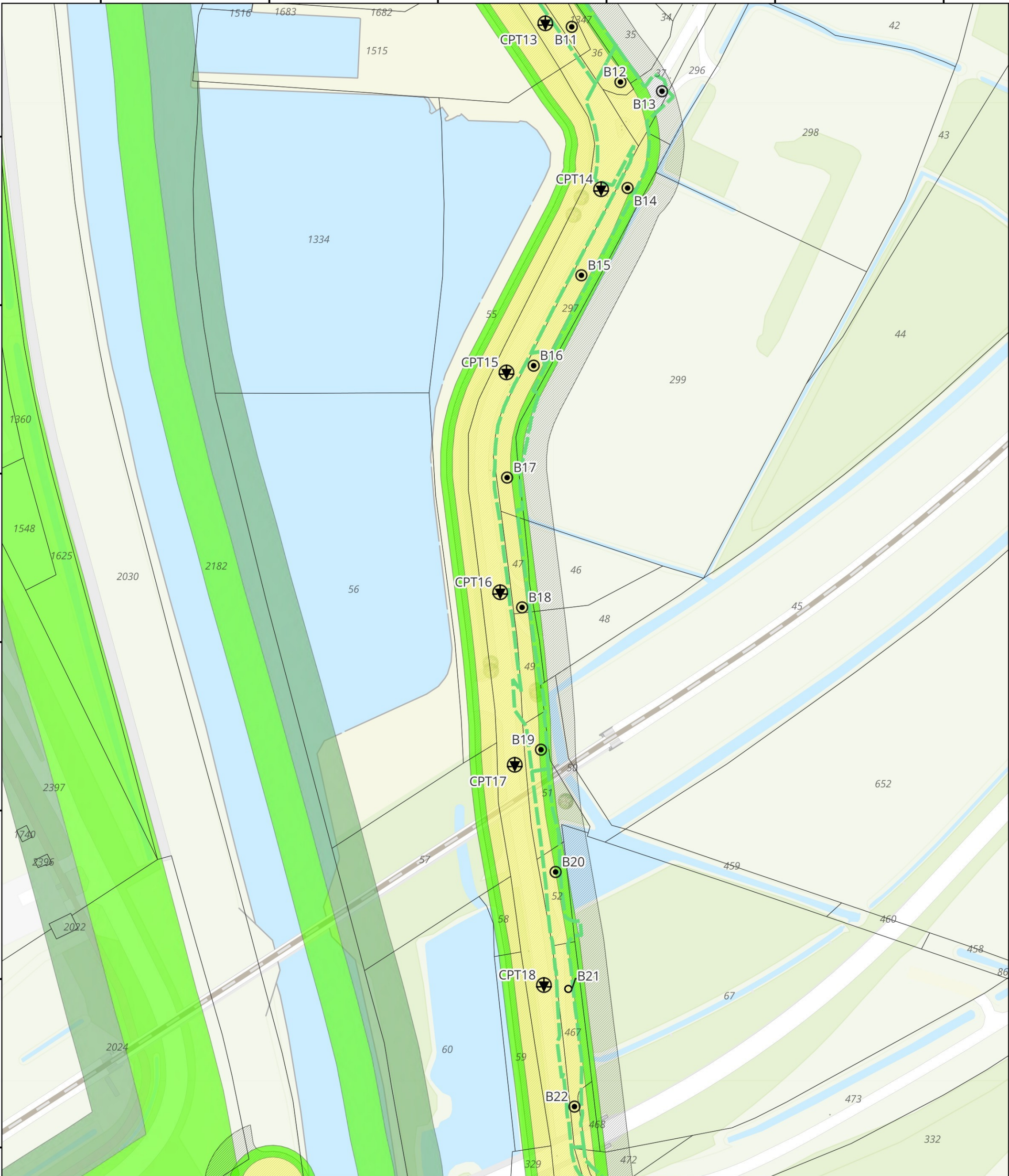
410690

410620

410550

410480

410410



Legenda

Basis

Onderzoekspunten gepland

- Boring tot 1,0 m -mv
- Peilbuis

Onderzoekspunten geotechniek lokaal

- Sondering

Deellocatie

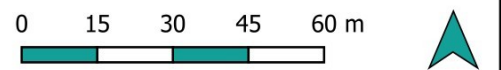
- Deel 3

Kadaster

- Perceel

Legger Brabantse Delta

- Waterstaatwerk waterkering boezemkades
- Beschermingszone waterkering
- Beschermingszone A
- Beschermingszone B
- Profiel van vrije ruimte waterkering boezemkades



Projectnaam:
Verkennd (water)bodemonderzoek fietspad
Moerdijk-Zevenbergen

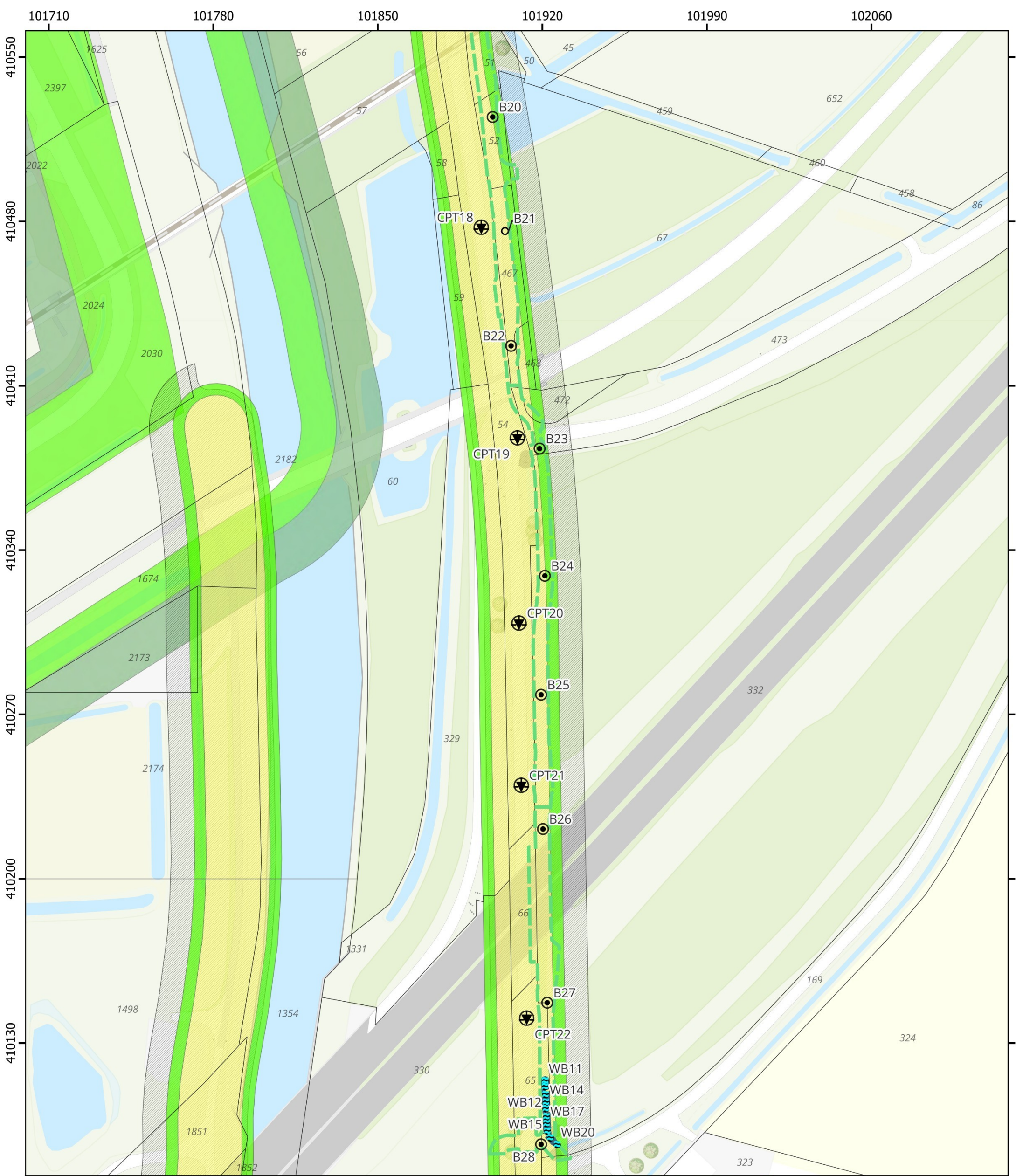
Titel:
Concept boorplan

Opdrachtgever:
Gemeente Moerdijk

Schaal: 1:1500	Projectnummer: 1148	Formaat: A3
-------------------	------------------------	----------------

Getekend door:	Versie: 1	Datum tekening: 27/03/2026
----------------	--------------	-------------------------------





Legenda

Basis

Onderzoekspunten gepland

- Boring tot 1,0 m -mv
- Peilbuis
- Waterbodem

Onderzoekspunten geotechniek lokaal

- Sondering

Deellocatie

- Deel 3
- Sloot

Kadaster

- Perceel

Legger Brabantse Delta

- Waterstaatwerk waterkering boezemkades

Beschermingszone waterkering

- Beschermingszone A
- Profiel van vrije ruimte waterkering boezemkades

Beschermingszone waterkering

- Beschermingszone A
- Beschermingszone B



Projectnaam:
Verkennd (water) bodemonderzoek fietspad
Moerdijk-Zevenbergen

Titel:
Concept boorplan

Oprachtgever:
Gemeente Moerdijk

Schaal: 1:1500	Projectnummer: 1148	Formaat: A3
-------------------	------------------------	----------------

Getekend door: 	Versie: 1	Datum tekening: 27/03/2026
--------------------	--------------	-------------------------------

