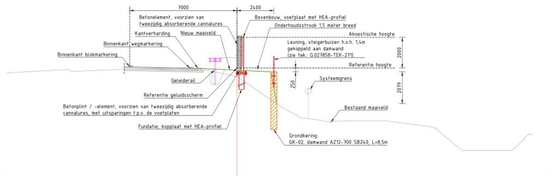


| -2.750m t.o.v. NAP | | |
|---|---|---|
| Ontwerp | Afstand | -15.000; -4.389; -3.389; -3.096; -2.544; -0.802; -3.104; -3.000; -5.995; -4.279; -3.025; -2.555; 4.389; 4.572; 8.000; 9.000; 9.464; 9.971; 10.623; 14.000; 20.000 |
| | Hoogte | -2.750; -2.750; -2.750; -2.750; -2.750; -2.750; -2.750; -2.750; -2.750; -2.750; -2.750; -2.750; -2.750; -2.750; -2.750; -2.750; -2.750; -2.750; -2.750; -2.750; -2.750 |
| Bestand | Afstand | -15.000; -14.000; -13.000; -12.000; -11.000; -10.000; -9.000; -8.000; -7.000; -6.000; -5.000; -4.000; -3.000; -2.000; -1.000; 0.000; 1.000; 2.000; 3.000; 4.000; 5.000; 6.000; 7.000; 8.000; 9.000; 10.000; 11.000; 12.000; 13.000; 14.000; 15.000; 16.000; 17.000; 18.000; 19.000; 20.000 |
| | Hoogte | -3.172; -3.498; -4.389; -4.190; -2.544; -2.802; -3.104; -3.296; -3.249; -3.279; -3.278; -3.278; -3.170; -3.103; -3.000; -2.849; -2.464; -2.971; -2.623; -2.000; -1.000; 0.000; 1.000; 2.000; 3.000; 4.000; 5.000; 6.000; 7.000; 8.000; 9.000; 10.000; 11.000; 12.000; 13.000; 14.000; 15.000; 16.000; 17.000; 18.000; 19.000; 20.000 |

Dwarsprofiel DWP GLSS2-01
schaal 1:100

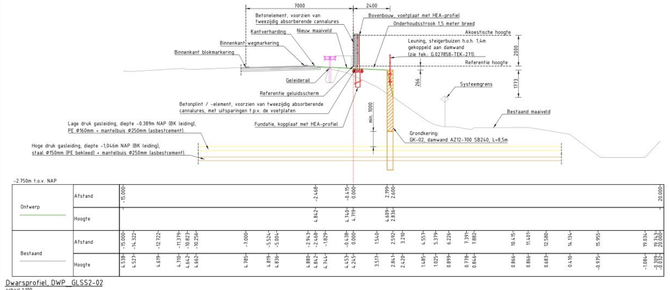


| -2.750m t.o.v. NAP | | |
|---|---|---|
| Ontwerp | Afstand | -15.000; -2.148; 0.170; 0.000; 2.370; 2.600; 20.000 |
| | Hoogte | -2.750; -2.750; -2.750; -2.750; -2.750; -2.750; -2.750; -2.750; -2.750; -2.750; -2.750; -2.750; -2.750; -2.750; -2.750; -2.750; -2.750; -2.750; -2.750; -2.750; -2.750 |
| Bestand | Afstand | -15.000; -14.000; -13.000; -12.000; -11.000; -10.000; -9.000; -8.000; -7.000; -6.000; -5.000; -4.000; -3.000; -2.000; -1.000; 0.000; 1.000; 2.000; 3.000; 4.000; 5.000; 6.000; 7.000; 8.000; 9.000; 10.000; 11.000; 12.000; 13.000; 14.000; 15.000; 16.000; 17.000; 18.000; 19.000; 20.000 |
| | Hoogte | -3.139; -3.127; -3.172; -3.179; -3.179; -3.179; -3.179; -3.179; -3.179; -3.179; -3.179; -3.179; -3.179; -3.179; -3.179; -3.179; -3.179; -3.179; -3.179; -3.179; -3.179 |

Dwarsprofiel DWP GLSS2-02
schaal 1:100

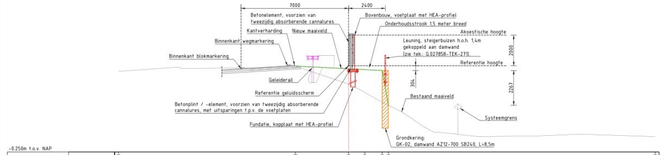


| -0.250m t.o.v. NAP | | |
|---|---|---|
| Ontwerp | Afstand | -15.000; -3.643; 0.000; 5.924; 5.995; 6.000; 6.000; 6.000; 20.000 |
| | Hoogte | -0.250; -0.250; -0.250; -0.250; -0.250; -0.250; -0.250; -0.250; -0.250 |
| Bestand | Afstand | -15.000; -14.000; -13.000; -12.000; -11.000; -10.000; -9.000; -8.000; -7.000; -6.000; -5.000; -4.000; -3.000; -2.000; -1.000; 0.000; 1.000; 2.000; 3.000; 4.000; 5.000; 6.000; 7.000; 8.000; 9.000; 10.000; 11.000; 12.000; 13.000; 14.000; 15.000; 16.000; 17.000; 18.000; 19.000; 20.000 |
| | Hoogte | -0.178; -0.178; -0.178; -0.178; -0.178; -0.178; -0.178; -0.178; -0.178; -0.178; -0.178; -0.178; -0.178; -0.178; -0.178; -0.178; -0.178; -0.178; -0.178; -0.178; -0.178 |

Dwarsprofiel DWP GLSS2-03
schaal 1:100

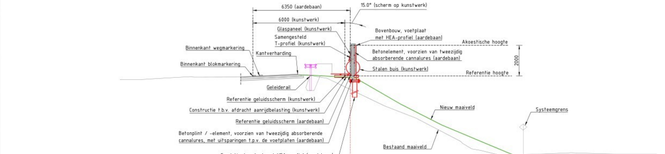


| -0.250m t.o.v. NAP | | |
|---|---|---|
| Ontwerp | Afstand | -15.000; -3.383; -2.786; 0.000; 2.448; 3.000; 5.983; 6.000; 8.945; 10.638; 20.000 |
| | Hoogte | -0.250; -0.250; -0.250; -0.250; -0.250; -0.250; -0.250; -0.250; -0.250; -0.250; -0.250 |
| Bestand | Afstand | -15.000; -14.000; -13.000; -12.000; -11.000; -10.000; -9.000; -8.000; -7.000; -6.000; -5.000; -4.000; -3.000; -2.000; -1.000; 0.000; 1.000; 2.000; 3.000; 4.000; 5.000; 6.000; 7.000; 8.000; 9.000; 10.000; 11.000; 12.000; 13.000; 14.000; 15.000; 16.000; 17.000; 18.000; 19.000; 20.000 |
| | Hoogte | -0.250; -0.250; -0.250; -0.250; -0.250; -0.250; -0.250; -0.250; -0.250; -0.250; -0.250; -0.250; -0.250; -0.250; -0.250; -0.250; -0.250; -0.250; -0.250; -0.250; -0.250 |

Dwarsprofiel DWP GLSS2-04
schaal 1:100

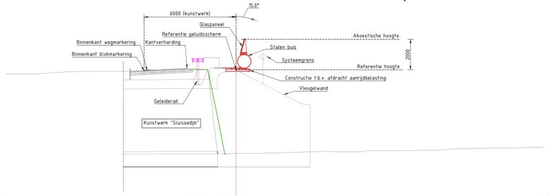


| -2.750m t.o.v. NAP | | |
|---|---|---|
| Ontwerp | Afstand | -15.000; -5.124; -3.124; -2.624; 0.000; 20.000 |
| | Hoogte | -2.750; -2.750; -2.750; -2.750; -2.750; -2.750; -2.750 |
| Bestand | Afstand | -15.000; -14.000; -13.000; -12.000; -11.000; -10.000; -9.000; -8.000; -7.000; -6.000; -5.000; -4.000; -3.000; -2.000; -1.000; 0.000; 1.000; 2.000; 3.000; 4.000; 5.000; 6.000; 7.000; 8.000; 9.000; 10.000; 11.000; 12.000; 13.000; 14.000; 15.000; 16.000; 17.000; 18.000; 19.000; 20.000 |
| | Hoogte | -2.750; -2.750; -2.750; -2.750; -2.750; -2.750; -2.750; -2.750; -2.750; -2.750; -2.750; -2.750; -2.750; -2.750; -2.750; -2.750; -2.750; -2.750; -2.750; -2.750; -2.750 |

Dwarsprofiel DWP GLSS2-05
schaal 1:100

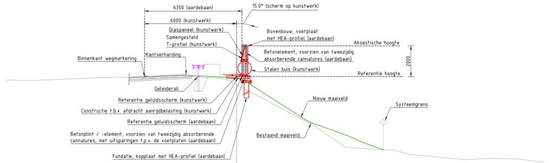


| -0.250m t.o.v. NAP | | |
|---|---|---|
| Ontwerp | Afstand | -15.000; -3.223; 0.000; 5.930; 6.000; 6.125; 6.000; 20.000 |
| | Hoogte | -0.250; -0.250; -0.250; -0.250; -0.250; -0.250; -0.250; -0.250; -0.250 |
| Bestand | Afstand | -15.000; -14.000; -13.000; -12.000; -11.000; -10.000; -9.000; -8.000; -7.000; -6.000; -5.000; -4.000; -3.000; -2.000; -1.000; 0.000; 1.000; 2.000; 3.000; 4.000; 5.000; 6.000; 7.000; 8.000; 9.000; 10.000; 11.000; 12.000; 13.000; 14.000; 15.000; 16.000; 17.000; 18.000; 19.000; 20.000 |
| | Hoogte | -0.250; -0.250; -0.250; -0.250; -0.250; -0.250; -0.250; -0.250; -0.250; -0.250; -0.250; -0.250; -0.250; -0.250; -0.250; -0.250; -0.250; -0.250; -0.250; -0.250; -0.250 |

Dwarsprofiel DWP GLSS2-06
schaal 1:100

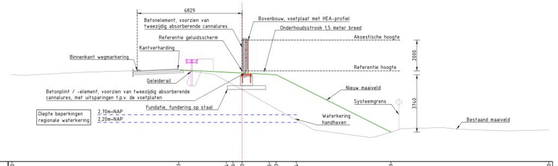


| -0.250m t.o.v. NAP | | |
|---|---|---|
| Ontwerp | Afstand | -15.000; -4.127; 0.000; 5.626; 5.629; 6.000; 7.170; 7.223; 20.000 |
| | Hoogte | -0.250; -0.250; -0.250; -0.250; -0.250; -0.250; -0.250; -0.250; -0.250 |
| Bestand | Afstand | -15.000; -14.000; -13.000; -12.000; -11.000; -10.000; -9.000; -8.000; -7.000; -6.000; -5.000; -4.000; -3.000; -2.000; -1.000; 0.000; 1.000; 2.000; 3.000; 4.000; 5.000; 6.000; 7.000; 8.000; 9.000; 10.000; 11.000; 12.000; 13.000; 14.000; 15.000; 16.000; 17.000; 18.000; 19.000; 20.000 |
| | Hoogte | -0.250; -0.250; -0.250; -0.250; -0.250; -0.250; -0.250; -0.250; -0.250; -0.250; -0.250; -0.250; -0.250; -0.250; -0.250; -0.250; -0.250; -0.250; -0.250; -0.250; -0.250 |

Dwarsprofiel DWP GLSS2-07
schaal 1:100

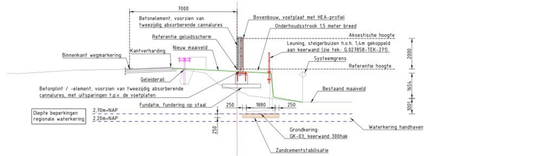


| -0.250m t.o.v. NAP | | |
|---|---|---|
| Ontwerp | Afstand | -15.000; -4.284; -0.128; 0.000; 0.995; 2.220; 4.204; 7.106; 20.000 |
| | Hoogte | -0.250; -0.250; -0.250; -0.250; -0.250; -0.250; -0.250; -0.250; -0.250 |
| Bestand | Afstand | -15.000; -14.000; -13.000; -12.000; -11.000; -10.000; -9.000; -8.000; -7.000; -6.000; -5.000; -4.000; -3.000; -2.000; -1.000; 0.000; 1.000; 2.000; 3.000; 4.000; 5.000; 6.000; 7.000; 8.000; 9.000; 10.000; 11.000; 12.000; 13.000; 14.000; 15.000; 16.000; 17.000; 18.000; 19.000; 20.000 |
| | Hoogte | -0.250; -0.250; -0.250; -0.250; -0.250; -0.250; -0.250; -0.250; -0.250; -0.250; -0.250; -0.250; -0.250; -0.250; -0.250; -0.250; -0.250; -0.250; -0.250; -0.250; -0.250 |

Dwarsprofiel DWP GLSS2-08
schaal 1:100

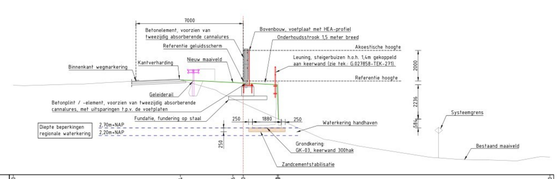


| -0.250m t.o.v. NAP | | |
|---|---|---|
| Ontwerp | Afstand | -15.000; -4.389; -0.128; 0.000; 0.995; 2.220; 4.204; 7.106; 20.000 |
| | Hoogte | -0.250; -0.250; -0.250; -0.250; -0.250; -0.250; -0.250; -0.250; -0.250 |
| Bestand | Afstand | -15.000; -14.000; -13.000; -12.000; -11.000; -10.000; -9.000; -8.000; -7.000; -6.000; -5.000; -4.000; -3.000; -2.000; -1.000; 0.000; 1.000; 2.000; 3.000; 4.000; 5.000; 6.000; 7.000; 8.000; 9.000; 10.000; 11.000; 12.000; 13.000; 14.000; 15.000; 16.000; 17.000; 18.000; 19.000; 20.000 |
| | Hoogte | -0.250; -0.250; -0.250; -0.250; -0.250; -0.250; -0.250; -0.250; -0.250; -0.250; -0.250; -0.250; -0.250; -0.250; -0.250; -0.250; -0.250; -0.250; -0.250; -0.250; -0.250 |

Dwarsprofiel DWP GLSS2-09
schaal 1:100

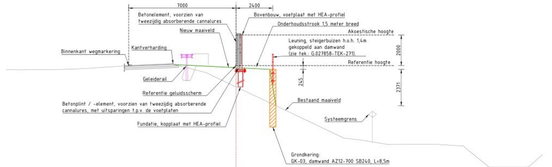


| -2.750m t.o.v. NAP | | |
|---|---|---|
| Ontwerp | Afstand | -15.000; -4.079; -3.079; -2.867; 0.000; 2.200; 2.400; 20.000 |
| | Hoogte | -2.750; -2.750; -2.750; -2.750; -2.750; -2.750; -2.750; -2.750; -2.750 |
| Bestand | Afstand | -15.000; -14.000; -13.000; -12.000; -11.000; -10.000; -9.000; -8.000; -7.000; -6.000; -5.000; -4.000; -3.000; -2.000; -1.000; 0.000; 1.000; 2.000; 3.000; 4.000; 5.000; 6.000; 7.000; 8.000; 9.000; 10.000; 11.000; 12.000; 13.000; 14.000; 15.000; 16.000; 17.000; 18.000; 19.000; 20.000 |
| | Hoogte | -2.750; -2.750; -2.750; -2.750; -2.750; -2.750; -2.750; -2.750; -2.750; -2.750; -2.750; -2.750; -2.750; -2.750; -2.750; -2.750; -2.750; -2.750; -2.750; -2.750; -2.750 |

Dwarsprofiel DWP GLSS2-10
schaal 1:100

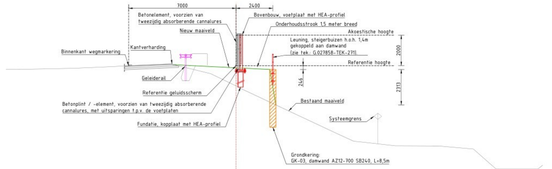


| -2.750m t.o.v. NAP | | |
|---|---|---|
| Ontwerp | Afstand | -15.000; -4.128; 0.000; 5.924; 5.929; 6.000; 7.170; 7.223; 20.000 |
| | Hoogte | -2.750; -2.750; -2.750; -2.750; -2.750; -2.750; -2.750; -2.750; -2.750 |
| Bestand | Afstand | -15.000; -14.000; -13.000; -12.000; -11.000; -10.000; -9.000; -8.000; -7.000; -6.000; -5.000; -4.000; -3.000; -2.000; -1.000; 0.000; 1.000; 2.000; 3.000; 4.000; 5.000; 6.000; 7.000; 8.000; 9.000; 10.000; 11.000; 12.000; 13.000; 14.000; 15.000; 16.000; 17.000; 18.000; 19.000; 20.000 |
| | Hoogte | -2.750; -2.750; -2.750; -2.750; -2.750; -2.750; -2.750; -2.750; -2.750; -2.750; -2.750; -2.750; -2.750; -2.750; -2.750; -2.750; -2.750; -2.750; -2.750; -2.750; -2.750 |

Dwarsprofiel DWP GLSS2-11
schaal 1:100

Hoogte t.b.v. afwatering, tussen de 50mm en 80mm, aanhouden.
Het maaiveld dient, in het werk, hier lokaal op aangepast te worden.

Algemeen:
- Hoekpunten in 360 graden sirkel
- Afmetingen in mm, tenzij anders aangegeven
- Peilvlakken in A t.o.v. N.A.P.
- Coordinaten in mm t.o.v. rijksdriehoekstelsel
- Referentiepunt X, Y t.o.v. 3.0m (aardebaan) t.o.v. dichtstbijzijnde rechterhoekpunt/hoeg / -wegmarking
- Referentiepunt Z t.o.v. 0.0m (aardebaan) t.o.v. dichtstbijzijnde rechterhoekpunt/hoeg / -wegmarking
- Referentiepunt Z t.o.v. dichtstbijzijnde rechterhoekpunt/hoeg / -wegmarking

Bij dit object behorende tekeningen:
- G-027858-TEK-261 tot G-027858-TEK-267 Dwarsprofiel GLS-S2, staat 1 van 2.
- G-027858-TEK-271 tot G-027858-TEK-277 Dwarsprofiel GLS-S2, staat 2 van 2.
- G-027858-TEK-281 tot G-027858-TEK-287 Aanzichtkeuzeweg GLS-S2, staat 1 van 2.
- G-027858-TEK-291 tot G-027858-TEK-297 Aanzichtkeuzeweg GLS-S2, staat 2 van 2.
- G-027858-TEK-301 tot G-027858-TEK-307 Doorsnede / Verhartekening GLS-S2, staat 1 van 2.
- G-027858-TEK-311 tot G-027858-TEK-317 Doorsnede / Verhartekening GLS-S2, staat 2 van 2.
- G-027858-TEK-321 tot G-027858-TEK-327 Bovenaanzicht Kunstwerken GLS-S2.
- G-027858-TEK-341 tot G-027858-TEK-347 Bovenaanzicht Hfte GLS-S1 & GLS-S2.

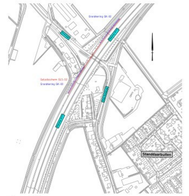


Overzicht
schaal 1:5000

heijmans

Heijmans Infra BV
Graafseweg 41
3534 AT Utrecht
Postbus 19
3500 AA Utrecht
T +31 (0)30 543 58 00

CCO Rijkswaterstaat
Adviezen van Rijkswaters en Bijlmer

hoofdaanleiding
Wegspecialismen
afdeling
Geluidbeheersing

Geluidsschermen A17 Standdaarbuiten

Geluidsscherm GLS-S2 (T043_02)
Dwarsprofielteekening
km 13.460 (A17) - km 13.760 (A17)
Uitvoeringsontwerp (UO)

document soort
Tekening
tekent bij
n.t.b. staat staat nr. 1
formaat A0LR (841x1189)
schaal 1:100 FMK

| | | | | | |
|---|---|---|---|---|---|
| gekeurd | [redacted] | door | tot 25-03-2026 | projectnr | G.027858 |
| gecontroleerd | | door | tot 25-03-2026 | dossiernr | 31193275 |
| gaatstroom | | door | tot 25-03-2026 | deelcode | |
| ringgaram | | door | tot 25-03-2026 | gemaakt | |
| status Concept | | versie 0.1 | | reg.nr G.027858-TEK-267 | |

Het auteursrecht op deze tekening en bijbehorende bijlagen berust bij Rijkswaterstaat. Openbaarmaking, verveelvoudiging en/of verspreiding zonder voorafgaande schriftelijke toestemming van Rijkswaterstaat is niet toegestaan.