

Z-Waarde: Huidig maaiveld is toekomstig maaiveld


Kadastrale Gemeente: Brummen, Sectie: E, Perceel: 3914

Coördinaten nieuw station

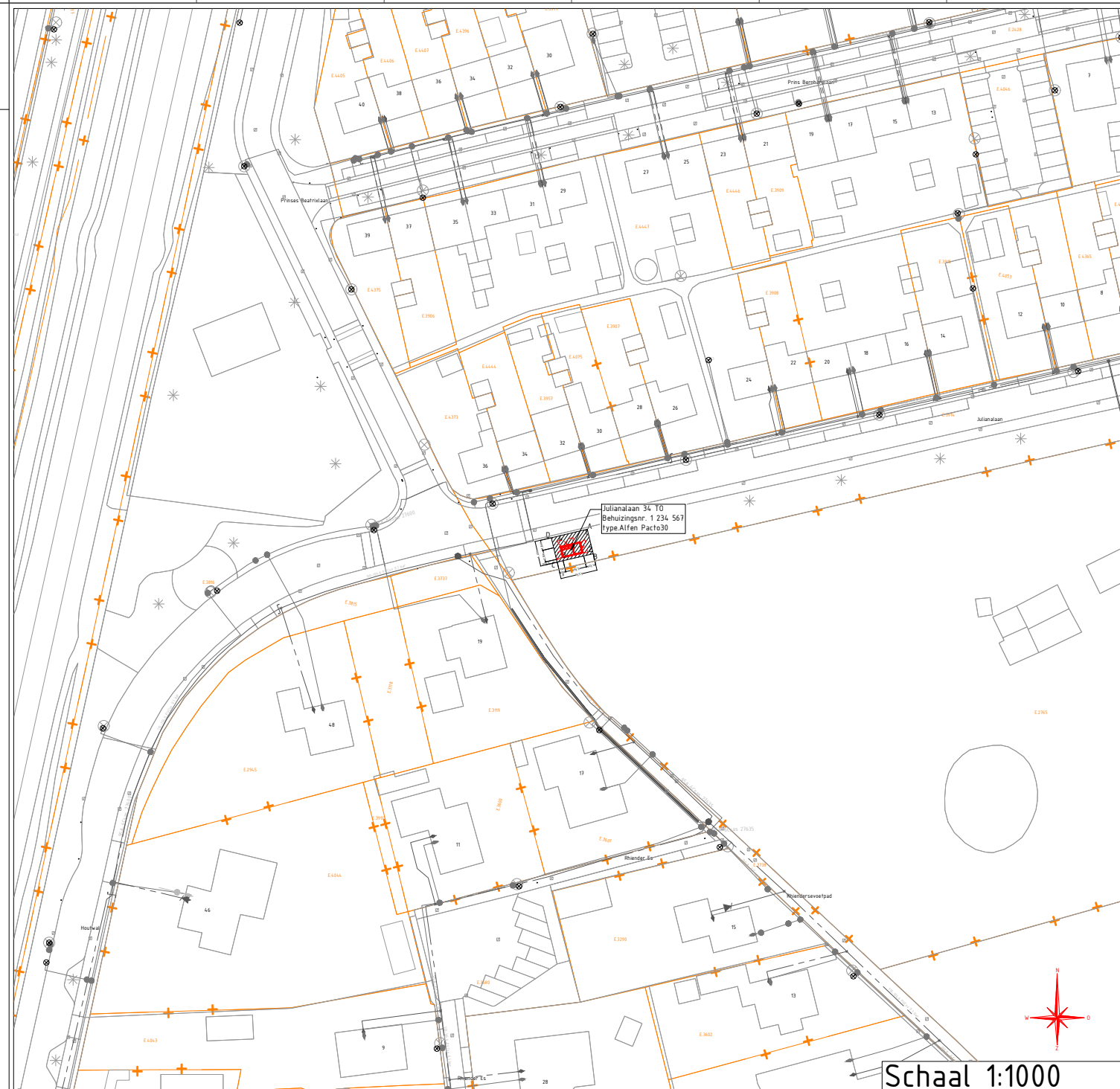
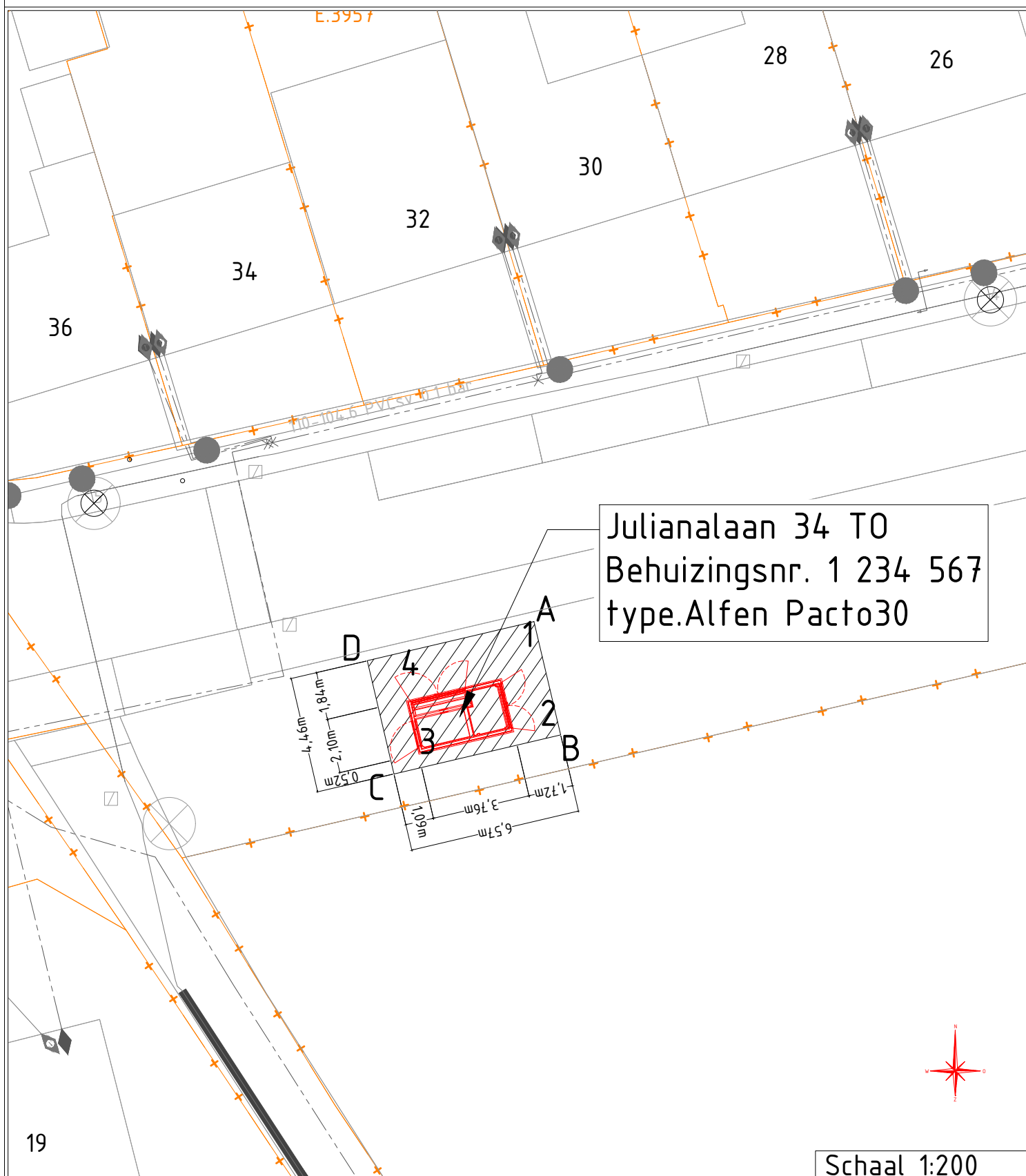
Coördinaten grond

Hoekpunt 1:	X=207280.728	Y=456657.788	Hoekpunt 2:	X=207281.207	Y=456655.743
Hoekpunt 3:	X=207277.546	Y=456654.885	Hoekpunt 4:	X=207277.067	Y=456656.929

Hoekpunt A:	X=207281.978	Y=456659.966	Hoekpunt B:	X=207282.995	Y=456655.628
Hoekpunt C:	X=207276.604	Y=456654.130	Hoekpunt D:	X=207275.587	Y=456658.467

 In eigenendom te verkrijgen 29 m² grond opstal

 Kadaster grens



Schaal 1:1000

Julianalaan \ Brummen
Behuizing nr. 1 234 567
Stationstekening Julianalaan 34 TO / Alfen Pacto30

Beheerkaart :	
Datum :	11-3-2026
Status :	Nieuw
Schaal :	1:200/1:1000
Discipline : E-LS/E-MS	
Blad nr: 1/2	Formaat: A3
CS nr:	
RegioRandmeren, Veluwe, G&V - IPR	
Case nr:	0343659

liander
onderdeel van alliantier

Gemeente:		
Get. :	Arno Berghorst	Datum: 11-03-2026
Wijz. A :		Datum: Par.:
Wijz. B :		Datum: Par.:
Wijz. C :		Datum: Par.:
Engineer :	Arno Berghorst	Tel. nr : 06-34620187

Schaal 1:200