



Natuurwaardenonderzoek



PARALLELWEG 3 **HARDERWIJK**


Natuurwaardenonderzoek Omgevingswet

Ontwikkeling:
Sloop / Nieuwbouw

Datum: 16 december 2024
Project: NWO52948

Colofon

Onderzoek	Natuurwaardenonderzoek
Document	NW052934
Datum	14 december 2024
Locatie	Parallelweg 3; Harderwijk
Opdrachtgever	Kudo Bouw B.V.
Opdrachtnemer	Ecofect B.V.
Ecoloog	████████████████████
Adres	Laan 21, 8071 JG Nunspeet
Telefoon	06-██████████
Email	info@ecofect.nl
Internet	www.ecofect.nl
KvK-nummer	87036487
Btw-identificatienr.	NL864184311B01
Rekeningnummer	NL39 RABO 0198 8908 69



INHOUD

Samenvatting en advies	3
1. Inleiding	6
1.1 Aanleiding	6
1.2 Planlocatie	6
1.3 Ontwikkelingen en effecten	7
2. Wettelijk kader	9
2.1 Wettelijk kader	9
2.2 Gebiedsbescherming	9
2.3 Soortbescherming	11
2.4 Bescherming houtopstanden	15
2.5 Toepasbaarheid	16
3. Methode 17	
4. Gebiedsbescherming	18
4.1 Natura 2000	18
4.2 Natuurnetwerk Nederland (NNN)	20
4.3 Nationaal landschap	21
5. Soortbescherming	22
5.1 Habitatcheck	22
5.2 Flora en fauna	23
5.2.1 Flora	23
5.2.2 Vogelsoorten	24
5.2.3 Vleermuizen	27
5.2.4 Grondgebonden zoogdieren	29
5.2.5 Overige soorten	31
5.3 Houtopstanden	33
6. Conclusie	34
Verantwoording	35
Verklarende woordenlijst	36
Bijlagen	37
Disclaimer	52



Samenvatting en advies

Uit dit Natuurwaardenonderzoek is gebleken dat bij het uitvoeren van de geplande werkzaamheden er mogelijk schadelijke handelingen flora & fauna activiteit (soorten) Omgevingswet zullen plaatsvinden. Tevens dient nadere toetsing plaats te vinden of er een vergunningplicht geldt voor Natura 2000-activiteit (stikstof).

Gebiedsbescherming

Natura 2000

Ten aanzien van stikstof wordt er in de aanleg- en nieuwe gebruiksfase mogelijk depositie verwacht. Een Aerius (stikstof) berekening wordt daarom ook noodzakelijk geacht. Voor de overige storingsfactoren wordt geen externe werking verwacht. Een Voortoets Natura 2000 wordt niet noodzakelijk geacht.

Natuurnetwerk Nederland

De planlocatie is gelegen buiten de Groene ontwikkelingszone en het Gelders Natuurnetwerk Nederland. Aangezien het plangebied buiten het Natuurnetwerk valt wordt het niet noodzakelijk geacht dat een verdere toetsing, in de vorm van ja, mits toets, aan de orde is.

Nationaal landschap

Beoogde ontwikkelingen vinden plaats buiten de grenzen van gebied dat is aangemerkt als Nationaal landschap passen. Omdat kernkwaliteiten gewaarborgd blijven zijn wettelijke consequenties met betrekking op het Nationaal landschap niet aan de orde.

Soortbescherming

Flora

Geen schadelijke handelingen flora & fauna activiteit in het kader van de Omgevingswet.

Vogels

Mogelijk schadelijke handelingen flora & fauna activiteit in het kader van de Omgevingswet. Nader onderzoek huismus wordt noodzakelijk geacht.

Vleermuizen

Mogelijk schadelijke handelingen flora & fauna activiteit in het kader van de Omgevingswet. Nader onderzoek gebouwbewonende vleermuis wordt noodzakelijk geacht.

Zoogdieren

Mogelijk schadelijke handelingen flora & fauna activiteit in het kader van de Omgevingswet. Nader onderzoek marterachtigen wordt noodzakelijk geacht.

Overige soorten

Mogelijk schadelijke handelingen flora & fauna activiteit in het kader van de Omgevingswet. Nader onderzoek zandhagedis is noodzakelijk.

Houtopstanden

Er worden geen bomen gekapt zoals bedoeld in de omgevingswet die vallen onder het onderdeel houtopstanden. Geen herplant- of meldingsplicht.

Specifieke zorgplicht

Ten alle tijden geldt bij het uitvoeren van flora- en fauna-activiteiten dient de initiatiefnemer / uitvoerder van de activiteit te kunnen aantonen hoe tegemoetgekomen wordt aan de specifieke zorgplicht (art. 11.27, Bal). Zie bijlagen.

1. Inleiding

1.1 Aanleiding

Met de voorgenomen ontwikkelingen betreffende het plangebied gelegen aan Parallelweg 3 te Harderwijk heeft Kudo Bouw B.V. aan Ecofect B.V. opdracht gegeven een Natuurwaardenonderzoek Omgevingswet uit te voeren t.b.v. het vergunning traject en inzicht te verschaffen of de geplande uit te voeren werkzaamheden conflicteren met de Omgevingswet. Voorliggend rapport geeft inzicht in het wettelijk kader, de gebruikte methodiek en de resultaten van het uitgevoerde onderzoek.

1.2 Planlocatie

De planlocatie is gelegen aan de Parallelweg. Op de planlocatie bevinden zich diverse opstallen, namelijk: Een woonhuis, een berging, en vijf schuren/ruimtes (figuur 1). De woning is opgetrokken uit ruwe gemetselde muren in combinatie met een rieten dak. De berging en de drie schuren bestaan (voornamelijk) uit gestucte muren en zijn voorzien van een hellend dak bedekt met golfplaten. Op enkele plaatsen zijn de wanden voorzien van houten planken. De vierde schuur is opgetrokken uit ruwe gemetselde muren in combinatie met metalen wandpanelen en tevens een schuin dak bedekt met golfplaten. De vijfde ruimte betreft een koelcontainer hetwelk bestaat uit gladde bouwmaterialen. De planlocatie heeft een oppervlakte van ruim 7.000 m², waarvan circa 1.500 m² is bebouwd sinds 1955. De grenzen van het plangebied zijn op de meeste plaatsen afgebakend met een hek. Binnen de grenzen van het plangebied zijn enkele hagen, bomen, struiken en een verwilderd braakliggend terrein aanwezig hetwelk eveneens begroeid is met lage vegetatie. Aan de zuid-, en westzijde zijn diverse bomen en struiken aanwezig. De planlocatie is gelegen buiten de bebouwde kom van Harderwijk. Voor een impressie van de planlocatie wordt verwezen naar de bijlage.



Figuur 1. Plan- en onderzoeksgebied.

Harderwijk is een stad en gemeente in de provincie Gelderland.

1.3 Ontwikkelingen en effecten

Initiatiefnemer is voornemens om het plangebied te herontwikkelen. De opstallen zullen allen gesloopt worden, om vervolgens de nieuwbouw enkele bedrijfshallen te realiseren. De huidige vegetatie zal ook verwijderd worden. Voor inhoudelijke vragen over het ontwerp of de inrichting wordt verwezen naar de opdrachtgever.

Functieverandering en effecten

De beoogde ingrepen zijn blijvend van karakter. De functie en ecologie van het plangebied blijven ongewijzigd. De mogelijk negatieve effecten van de ingreep in relatie tot beschermde natuurwaarden zijn:

- Sloop- en Bouwwerkzaamheden
- Afvoer sloopmateriaal
- Verwijderen van vegetatie
- Perceel bouwrijp maken
- Herinrichting perceel bij hetwelk functie bedrijf kan worden verwacht
- Aan- en afvoer materiaal

Dit onderzoek is gericht om een inschatting te maken of beschermde soorten voorkomen en gebruik maken van de projectlocatie.

2. Wettelijk kader

2.1 Wettelijk kader

Voor het uitvoeren van ruimtelijke ontwikkelingen is o.a. Omgevingswet van kracht. Deze wetgeving vervangt de Wet natuurbescherming. In deze wet is de bescherming van gebieden, soorten en houtopstanden geregeld. Dit onderzoek beperkt zich tot de gebiedsbescherming en de soortenbescherming.

In dit Natuurwaardenonderzoek worden de verschillende onderdelen van de omgevingswet getoetst. Omdat een veld- en bureauonderzoek geen zekerheid geeft of de omgevingswet wordt overtreden, wordt de potentie van het object ingeschat voor wat betreft beschermde soorten. Indien het object potentie heeft, zal een aanvullend onderzoek vast moeten stellen of uit moeten sluiten of er beschermde soorten gebruik maken van de opstallen. Potentie-inschatting vindt plaats op basis van habitatkenmerken, habitatseisen en ervaring van de ecoloog.

De Omgevingswet is een wet die alle regels omvat met betrekking tot alle activiteiten in de fysieke leefomgeving. De wet bundelt 26 wetten die gaan over de regels met betrekking tot onder meer infrastructuur, bouwwerken, water, lucht, bodem, milieu, cultureel erfgoed en natuur. Het doel van de nieuwe wet is een vereenvoudiging van de regels voor de fysieke leefomgeving en een duurzame ontwikkeling en beschermen en verbeteren van het leefmilieu. Om alle regels voor de fysieke leefomgeving op een gestructureerde manier te regelen, is er sprake van een stelsel Omgevingswet.

Het stelsel Omgevingswet kent een bepaalde opbouw, die bepalend is voor waar de relevante onderdelen terug te vinden zijn met betrekking tot de verschillende onderwerpen van de fysieke leefomgeving, waaronder natuurbescherming. Het stelsel bestaat uit een algemene wettekst – de Omgevingswet zelf – dat per procesonderdeel nader is uitgewerkt in zogenaamde uitvoeringswetten (Algemene Maatregelen van Bestuur, of AMvB's) en de Omgevingsregeling.

2.2 Gebiedsbescherming

De gebiedsbescherming in de Ow bestaat uit een beschermingsregime voor Natura 2000- gebieden, regels voor de aanwijzing en bescherming van het Natuurnetwerk Nederland en bijzondere natuurgebieden en landschappen. Hieronder zijn per gebiedscategorie de regels beknopt toegelicht.

In het Bal is een specifieke zorgplicht opgenomen voor Natura 2000-gebieden en bijzondere nationaal natuurgebieden (art. 11.6 Bal). Iedereen die activiteiten uitvoert die verslechterende of significant verstorende gevolgen voor een Natura 2000-gebied of een bijzonder nationaal natuurgebied kunnen hebben, moet nadelige gevolgen zoveel mogelijk voorkomen, beperken of ongedaan maken (art. 11.6, 1e lid Bal). In het tweede lid staat de nadere uitwerking van de specifieke zorgplicht. Er moet worden nagegaan of nadelige gevolgen op voorhand op grond van objectieve gegevens verslechterende of significant verstorende gevolgen voor de instandhoudingsdoelstellingen kunnen worden uitgesloten. Als nadelige gevolgen niet te voorkomen zijn, dan verplicht de specifieke zorgplicht om met betrekking tot deze gevolgen passende preventieve maatregelen te nemen (art. 11.6, 2e lid onder d), of, als dit niet gaat, om passende herstelmaatregelen te treffen (art. 11.6, 2e lid onder f). Daarnaast verplicht de zorgplicht ook dat de effectiviteit van deze maatregelen worden gemonitord. De specifieke zorgplicht geldt altijd, dus voor Natura 2000-

activiteiten (zie hierna) maar ook voor activiteiten die conform een Natura 2000-beheerplan worden uitgevoerd of activiteiten die géén kans hebben op een significant gevolg.

Natura 2000-activiteit

Het is overigens niet zo dat als in het kader van de specifieke zorgplicht passende preventieve of herstelmaatregelen worden genomen, onder de vergunningplicht van een Natura 2000-activiteit uit kan worden gekomen. Mitigatie mag namelijk niet worden meegenomen in de voortoets van een project om te bepalen of het project leidt tot een kans op een significant gevolg en het project om die reden als een Natura 2000-activiteit moet worden beschouwd. De volgorde van toetsing van een voornemen aan de specifieke zorgplicht en de vergunningplicht zijn daarom van groot belang. Hierna wordt daar nader op ingegaan. Als de invulling van de specifieke zorgplicht niet helder is of het onduidelijk is of gedragingen onder de zorgplicht vallen, heeft het bevoegd gezag de ruimte om deze nader te duiden in een maatwerkvoorschrift, vergunningvoorschrift (indien vergunning) of maatwerkregel. Te denken valt aan een maatwerkregel in een provinciale Omgevingsverordening waarin staat hoe aan de specifieke zorgplichtbepaling kan worden gehouden.

Er is een onderscheid tussen een 'Natura 2000-activiteit' en andere type activiteiten. Een 'Natura 2000-activiteit' is volgens de definitie van het begrip zoals uitgewerkt in de bijlage bij art. 1.1 Omgevingswet een: 'activiteit, inhoudende het realiseren van een project dat niet direct verband houdt met of nodig is voor het beheer van een Natura 2000-gebied, maar afzonderlijk of in combinatie met andere plannen of projecten significante gevolgen kan hebben voor een Natura 2000-gebied'

Een Natura 2000-activiteit is vergunning plichtig (art. 5.1, lid 1 Ow), tenzij er sprake is van een 'vergunningsvrij geval' (art. 11.16 t/m 11.21 Bal, zie hierna). Activiteiten die nodig zijn voor het beheer van Natura 2000-gebieden (om de doelstellingen te kunnen halen) of geen significante gevolgen hebben, vallen niet onder de regels voor een Natura 2000-activiteit. Er moet dan eerst worden getoetst wat de effecten zijn van een activiteit op Natura 2000-gebieden voordat duidelijk is hoe de activiteit moet worden aangeduid. Gezien de huidige praktijk, blijft er daarmee de noodzaak voor het uitvoeren van een voortoets die deze helderheid kan bieden. De uitslag van deze toets is van belang voor het vervolg van de behandeling van de activiteit. Is er sprake van een Natura 2000-activiteit dat niet vergunningsvrij is, dan is er een nader onderzoek nodig in de vorm van een passende beoordeling voordat een vergunning kan worden verleend. De regels waar een Passende Beoordeling aan moet voldoen staan in art. 16.53c Ow en art. 8.74b Bkl. Is er ondanks mitigatie nog steeds sprake van een significant gevolg, dan kan de vergunning voor het project worden verleend als de zogenaamde ADC-toets met succes is doorlopen (art. 8.74b, lid 2 en 3 Bkl). Voor nadere informatie m.b.t. ADC-toets wordt verwezen naar de bijlage.

Natuurnetwerk Nederland

De wezenlijke kenmerken en waarden van de NNN worden vastgesteld per Omgevingsverordening door de provincie conform artikel 7.7 Bkl. In de Omgevingsverordening is daartoe een natuurbeheerplan vastgesteld waar in de regel de bestaande natuurwaarden en het ambitieniveau zijn aangegeven middels natuurbeheertypen. Het hangt echter per provincie af hoe zij de wezenlijke kenmerken en waarden hebben gedefinieerd; in tegenstelling tot het Barro ontbreekt een definitie van de wezenlijke kenmerken en waarden in de Ow. In artikel 7.7, 2e lid Bkl wordt aangegeven dat deze waarden worden bepaald met inachtneming van de doelstellingen bedoeld in artikel 2.18, eerste lid, onder g, van de wet. Hiermee wordt bedoeld op de verantwoordelijkheid van de provincies om, op het gebied van natuur, zorg te dragen voor het behoud of herstel van dier- en plantensoorten die van nature in Nederland in het wild voorkomen, van hun biotopen en habitats, en van in Nederland voorkomende typen natuurlijke habitats, in overeenstemming met de

internationaalrechtelijke verplichtingen. Hieruit kan worden gehaald dat het NNN mede als doel heeft om deze taken te bereiken. Daarnaast heeft de provincie zelf de ruimte om te bepalen of zij ook potentiële natuurwaarden (en de daarvoor vereiste bodem- en watercondities) meenemen in de definiëring van de wezenlijke kenmerken en waarden (art. 7.7, 2e lid Bkl). Dit komt min of meer overeen met de definitie van wezenlijke kenmerken en waarden in het Barro, die ook aangeeft dat de potentiële waarden worden meegenomen 'voor zover deze natuurwaarden en condities in het licht van de internationale biodiversiteitsdoelstellingen relevant zijn'.

Beschermingsregime NNN

Het beschermingsregime voor het NNN is uitgewerkt in art. 7.8, 2e lid Bkl, dat een instructieregel betreft voor uitwerking van het beschermingsregime in de Omgevingsverordeningen van provincies:

'De regels verzekeren in ieder geval dat de kwaliteit en oppervlakte van het natuurnetwerk Nederland niet achteruitgaan, dat de samenhang tussen de gebieden van het natuurnetwerk wordt behouden en dat, als binnen het natuurnetwerkactiviteiten worden toegelaten die nadelige gevolgen kunnen hebben voor de wezenlijke kenmerken of waarden van het natuurnetwerk, deze gevolgen tijdig worden gecompenseerd, zodanig dat de kwaliteit, oppervlakte en samenhang van het natuurnetwerk behouden blijven.'

Een vergelijkbare instructieregel voor de bescherming van het NNN is opgenomen voor projectbesluiten die door het Rijk wordt vastgesteld in art. 9.3, 1e lid Bkl. Voor nadere informatie met betrekking tot het beschermingsregime NNN wordt verwezen naar de bijlage.

Bijzondere natuurgebieden en landschappen

Het Rijk kan op basis van art. 2.44, lid 2 Ow zogeheten bijzondere nationale natuurgebieden aanwijzen. De bijzondere nationale natuurgebieden kunnen worden aangewezen vooruitlopend op de aanwijzing of begrenzing als Natura 2000-gebied, bijvoorbeeld als het gaat om compensatie voor handelingen die leiden tot een significant gevolg of als het gaat om gebieden die nodig zijn om de doelstellingen van de Vogelrichtlijn of Habitatrichtlijn te bereiken (art. 3.63 Bkl). Daarnaast kan het Rijk ook bijzondere nationale natuurgebieden aanwijzen als de bescherming van het gebied nodig is voor de instandhouding of herstel van biotopen en leefgebieden van in Nederland van nature in het wild voorkomende soorten genoemd in bijlage I Vogelrichtlijn of Bijlage I, II, IV of V Habitatrichtlijn. In die gevallen bevat het aanwijzingsbesluit instandhoudingsdoelstellingen (art. 3.64 Bkl). Het ministerie van LNV heeft de taak zorg te dragen dat de maatregelen worden getroffen voor het bereiken van de instandhoudingsdoelstellingen van deze type natuurgebieden (art. 2.19, lid 5 Ow), tenzij Gedeputeerde Staten is aangewezen om deze taak uit te voeren (art. 2.18, lid 1, onder g, 2°, tweede streepje Ow). Voor de bescherming van bijzondere nationale natuurgebieden geldt, naast een mogelijke toegangsbeperking, de specifieke zorgplicht zoals genoemd in art. 11.6 Bal (zie hiervoor). De provincies kunnen zogeheten bijzondere provinciale natuurgebieden of bijzondere provinciale landschappen aanwijzen (art. 2.44, lid 5 Ow). Niet iedere provincie hanteert dezelfde juridische bescherming. Sommige hanteren alleen een predicaat, anderen hanteren een soort ADC-criteria ('nee, tenzij'-principe) en daarmee juridische beschermingsregime naast NNN en Natura 2000. Kijk voor de geldende regels in de van toepassing zijnde provinciale Omgevingsverordening.

2.3 Soortbescherming

Een 'flora- en fauna-activiteit' is volgens de definitie van het begrip zoals uitgewerkt in de bijlage bij art. 1.1 Omgevingswet een: 'activiteit met mogelijke gevolgen voor van nature in het wild levende dieren of planten'

Anders dan bij een 'Natura 2000-activiteit', waarvan pas sprake is als een activiteit leidt tot een kans op significante gevolgen op beschermde Natura 2000-gebieden (zie hiervoor), is er al sprake van een 'flora- en fauna-activiteit' als het een mogelijk gevolg heeft voor één van nature in het wild levend dier of plant, ongeacht of deze soort beschermd is volgens de Omgevingswet.

Doordat in de definitie wordt verwezen naar 'van nature' in het wild levende soorten, gaat de definitie niet op voor niet-van nature voorkomende soorten. Met andere woorden, de regels voor flora- en fauna-activiteiten gelden niet voor soorten die buiten het natuurlijk verspreidingsgebied voorkomen of exoten, tenzij specifiek vermeld. Als er sprake is van een flora- en fauna-activiteit, dient er rekening te worden gehouden met de regels in art. 11.27 Bal (specifieke zorgplicht), art. 11.28 Bal (voorkomen onnodig lijden dieren) en de paragrafen 11.2.2 t/m 11.2.5 Bal (vergunningplicht bij schadelijke handelingen, regels vergunningsvrije gevallen). Hoewel de paragrafen 11.2.2 t/m 11.2.5 Bal alleen betrekking hebben op de bij wet beschermde soorten, gelden de artikelen 11.27 en 11.28 ook met betrekking tot de niet-beschermde soorten. Ten alle tijden geldt bij het uitvoeren van flora- en fauna-activiteiten dient de initiatiefnemer / uitvoerder van de activiteit te kunnen aantonen hoe tegemoetgekomen wordt aan de specifieke zorgplicht. Ten alle tijden geldt bij het uitvoeren van flora- en fauna-activiteiten dient de initiatiefnemer / uitvoerder van de activiteit te kunnen aantonen hoe tegemoetgekomen wordt aan de specifieke zorgplicht (art. 11.27, Bal). Voor nadere informatie met betrekking tot de specifieke zorgplicht wordt verwezen naar de bijlage.

Het benoemen hoe aan de zorgplichtbepalingen in de Omgevingswet getoetst is in een rapportage, is voldoende om aan de algemene en specifieke zorgplichtbepalingen te voldoen. De zorgplichten zijn niet vergunning plichtig, dus het is niet noodzakelijk om het voor te leggen aan bevoegd gezag. Voor nadere informatie met betrekking tot de zorgplicht wordt verwezen naar de bijlage.

De soortenbeschermingsregimes

In de paragrafen 11.2.2 t/m 11.2.4 Bal zijn de verschillende soortenbeschermingsregimes opgenomen:

- § 11.2.2 Bal: omgevingsvergunning soorten Vogelrichtlijn
- § 11.2.3 Bal: omgevingsvergunning soorten Habitatrichtlijn
- § 11.2.4 Bal: omgevingsvergunning andere soorten

Onder iedere paragraaf zijn de vergunning plichtige gevallen en de vergunningsvrije gevallen aangegeven. In de Omgevingswet wordt niet meer gesproken over verbodsbepalingen waarvoor een ontheffing of vrijstelling kan worden verleend, maar over schadelijke handelingen die leiden tot een vergunning plichtig geval. De inhoud van de schadelijke handelingen komen overeen met de verbodsbepalingen van de soortenbeschermingsregimes uit de Wnb, aangezien deze rechtstreeks voortkomen uit de Europese Vogelrichtlijn en Habitatrichtlijn en internationale Verdragen en betreffen de volgende schadelijke gevallen:

Tabel 1 – Europese Vogelrichtlijn en Habitatrichtlijn

Schadelijke handelingen Vogelrichtlijn (art. 11.37 Bal):	Schadelijke handelingen Habitatrichtlijn (art. 11.46 Bal):	Schadelijke handelingen andere soorten (art. 11.54 Bal)
Het opzettelijk doden of opzettelijk vangen van nature in Nederland in het wild levende vogels van soorten als bedoeld in art. 1 Vrl	Het in hun natuurlijk verspreidingsgebied opzettelijk doden of opzettelijk vangen van in het wild levende dieren Hrl bijlage IV, onder a, Bern bijlage II, Bonn bijlage I (ex. vogels art. 1 Vrl);	Het opzettelijk doden of vangen van in het wild levende zoogdieren, amfibieën, reptielen, vissen, dagvlinders, libellen en kevers van de soorten, genoemd in bijlage IX, onder A
Het opzettelijk vernielen of opzettelijk beschadigen van nesten, rustplaatsen en eieren van vogels, of het opzettelijk wegnemen van nesten van die vogels	Het opzettelijk verstoren van dieren	Het opzettelijk beschadigen of vernielen van de vaste voortplantingsplaatsen, rustplaatsen of eieren van dieren
Het rapen en onder zich hebben van eieren van vogels	Het in de natuur opzettelijk vernielen of rapen van eieren van dieren	
Het opzettelijk storen van vogels*	Het beschadigen of vernielen van de voortplantingsplaatsen of rustplaatsen van dieren	Het opzettelijk in hun natuurlijke verspreidingsgebied plukken en verzamelen, afsnijden, ontwortelen of vernielen van vaatplanten van de soorten, genoemd in bijlage IX, onder B
	Het opzettelijk plukken en verzamelen, afsnijden, ontwortelen of vernielen van planten van soorten, genoemd in bijlage IV, onder b Hrl of bijlage I verdrag van Bern, in hun natuurlijke verspreidingsgebied	

Vrijstelling schadelijke handelingen vogelrichtlijn

Het verbod op het opzettelijk storen van vogels, geldt niet,

- Als het storen niet van wezenlijke invloed is op de staat van instandhouding van de vogelsoort:
- Het verbod geldt niet als de activiteit uitvoering geeft aan een instandhoudingsmaatregel of passende maatregel

Vrijstelling schadelijke handelingen habitatrichtlijn

Het verbod geldt niet als de activiteit uitvoering geeft aan een instandhoudingsmaatregel of passende maatregel

Vrijstelling schadelijke handelingen andere soorten

Het verbod geldt niet voor bosmuis, huisspitsmuis en veldmuis, voor zover deze dieren zich in of op gebouwen of daarbij behorende erven of roerende zaken bevinden

Het verbod geldt niet als de activiteit uitvoering geeft aan een instandhoudingsmaatregel of passende maatregel.

Rode Lijstsoorten

Rode Lijstsoorten zijn soorten planten, dieren en paddenstoelen die in hun voortbestaan worden bedreigd en opgenomen zijn op de officiële Rode Lijst. Deze lijst, opgesteld door het Ministerie van Landbouw, Natuur en Voedselkwaliteit (LNV), is gebaseerd op wetenschappelijk onderzoek en internationale criteria. Soorten worden geclassificeerd in verschillende categorieën, variërend van "kwetsbaar" tot "ernstig bedreigd", afhankelijk van factoren zoals populatietrend, verspreidingsgebied en bedreigingen.

De aanwezigheid van Rode Lijstsoorten binnen een onderzoeksgebied is een belangrijke indicator van de ecologische waarde. Het beschermen en bevorderen van deze soorten is essentieel voor het behoud van biodiversiteit. Dit onderzoek heeft tot doel een inventarisatie te maken van aanwezige Rode Lijstsoorten en de condities te beoordelen die van invloed zijn op hun voortbestaan.

Bij het inventariseren van Rode Lijstsoorten wordt rekening gehouden met specifieke levensvereisten, zoals voedselbronnen, broedlocaties en schuilmogelijkheden. Eventuele verstoringen, zoals intensief grondgebruik, waterbeheer of infrastructuur, worden in kaart gebracht om potentiële risico's voor deze soorten te minimaliseren.

2.4 Bescherming houtopstanden

Een houtopstand beslaat een oppervlakte van 10 are of meer, of bestaat uit een beplanting van twintig bomen of meer in een rij, gerekend over het totaal aantal rijen. Buiten de bescherming houtopstanden (artikel 11.3 Ba) vallen de

- Houtopstanden binnen door de gemeenteraad vastgestelde grenzen van de bebouwde kom houtopstanden
- Houtopstanden op erven of in tuinen en fruitbomen en windschermen om boomgaarden,
- Naaldbomen bedoeld als kerstbomen en niet ouder dan twintig jaar en kweekgoed,
- Uit populieren of wilgen bestaande wegbeplantingen, beplantingen langs waterwegen en beplantingen langs landbouwgronden (enkele rij)
- Het dunnen van een houtopstand, Uit populieren, wilgen, essen of elzen bestaande beplantingen die zijn bedoeld voor de productie van houtige biomassa en die:
- Minimaal eens per tien jaar worden geoogst,
- Bestaan uit ten minste tienduizend stoven per hectare per beplantingseenheid bestaande uit een aaneengesloten beplanting die niet wordt doorsneden door onbeplante stroken breder dan twee meter,
- Zijn aangelegd na 1 januari 2013.

Volgens artikel 5.165b Bkl is het verboden een houtopstand geheel of gedeeltelijk te vellen zonder daar melding van te doen bij Gedeputeerde Staten. Dit geldt niet voor het periodiek vellen van griend- of hakhout. Binnen drie jaar moet het gevelde deel weer zijn herplant. Vrijstellingen gelden er wanneer het vellen gebeurt middels een goedgekeurde gedragscode of de werkzaamheden voortvloeien uit instandhoudingsdoelstellingen voor Natura2000-gebieden of nodig zijn voor aanleg en het onderhoud van brandgangen op natuurterreinen.

2.5 Toepasbaarheid

Dit Natuurwaardenonderzoek is gericht op de mogelijke overtreding van de omgevingswet, niet aan andere (natuur)wetgeving. De resultaten van het onderzoek zijn 3 jaar geldig. Dit onderzoek kan voor de opdrachtgever als bewijsstuk dienen dat natuuronderzoek is verricht. Deze rapportage kan dan ook ingediend worden aan belanghebbende partijen zoals gemeente en provincie. Op basis van in de deze rapportage opgenomen projectgegevens (zie hoofdstuk 1; november 2024) is dit onderzoek uitgevoerd en een inschatting gemaakt van de effecten hiervan op de beschermde soorten en gebieden. Latere wijzigingen van het project kunnen invloed hebben op deze effecten en zijn dus niet opgenomen in deze rapportage. Er zal dan een nieuwe beoordeling plaats moeten vinden.

Deze verstrekte natuurinformatie is ten behoeve van de initiatief- en ontwerpfase van de planontwikkeling. Om in de uitvoerings- en beheerfase overtreding van de omgevingswet te voorkomen, wordt – indien nodig – in deze rapportage aangegeven wanneer het noodzakelijk is om te werken volgens één van de volgende standaarden:

- Algemeen zorgvuldig handelen
- Gedragscode ruimtelijke ontwikkeling
- Ecologisch werkprotocol
- Vergunning/vrijstelling omgevingswet

3. Methode

Werkwijze

1. Door middel van bureauonderzoek is onderzocht welke beschermde flora en fauna in de omgeving van het plangebied recentelijk zijn waargenomen. Hierbij is gebruik gemaakt van waarnemingen uit de Nationale Databank Flora en Fauna (NDFF). Op basis van het onderzoek in verspreidingsatlassen en overige beschikbare natuurinformatie is een inschatting gemaakt welke soorten er redelijkerwijs zijn te verwachten in het plangebied.
2. Op 12 december 2024 is het plangebied door ██████████ bezocht. Daarbij werden de, in het plangebied aanwezige, natuurwaarden geïnventariseerd en beoordeeld. Tijdens dit veldbezoek was het half bewolkt weer en ongeveer 4 graden Celsius. Er is gekeken naar mogelijke groeiplaatsen dan wel vaste rust- en verblijfplaatsen van de beschermde flora- en fauna. Dit is uitgewerkt in het hoofdstuk soortbescherming.
3. Er is een visuele inspectie met behulp van verrekijker uitgevoerd op aanwezigheid van sporen, nesten, kieren, holten en spleten (voor zover aanwezig).
4. De controle is te voet uitgevoerd en waar mogelijk zijn eventuele toegankelijke holtes en spleten verkennend geïnspecteerd (met zaklamp en/of endoscoop).
5. Bewijslast is verzameld met fotomateriaal.
6. De ligging van het plangebied ten opzichte van nabijgelegen beschermde gebieden (Natura 2000 en NNN) werd opgezocht. Dit is uitgewerkt in het hoofdstuk gebiedsbescherming.
7. In samenspraak met de opdrachtgever is de ingreep in kaart gebracht.
8. Door middel van een nauwkeurige analyse van deze data en waarnemingen is:
 - a. bepaald of negatieve effecten op beschermde gebieden op voorhand zijn uit te sluiten of dat hiervoor een aanvullend onderzoek noodzakelijk is,
 - b. een inschatting gemaakt van de redelijkerwijs te verwachten negatieve effecten op de (potentieel) aanwezige beschermde soorten en functies,
 - c. bepaald of de bescherming van houtopstanden aan de orde is.
9. De opgestelde rapportage is gecontroleerd en beoordeeld door een tweede lezer.

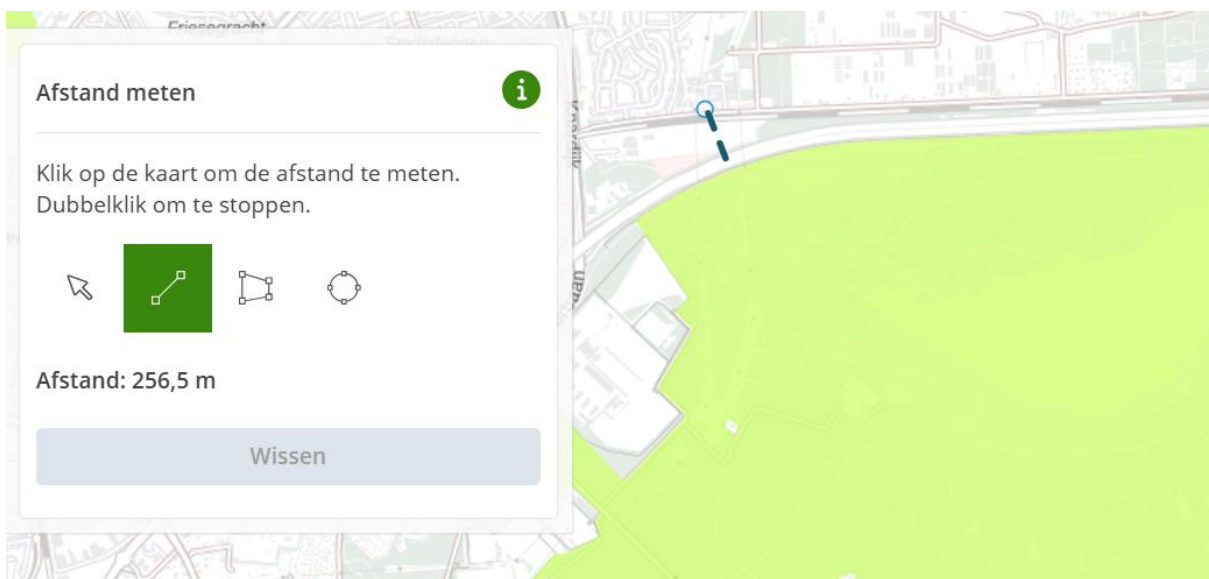
4. Gebiedsbescherming

4.1. Natura 2000

In Europa is een netwerk van beschermde gebieden opgezet. Dit zijn de zogenoemde Natura 2000-gebieden. Deze gebieden zijn in de Omgevingswet strikt beschermd. Volgens de Omgevingswet is het volgens artikel 2.7 lid 2 verboden zonder vergunning projecten te realiseren of andere handelingen te verrichten die, gelet op de instandhoudingsdoelstellingen voor een Natura 2000-gebied, de kwaliteit van de natuurlijke habitats of de habitats van soorten in dat gebied kunnen verslechteren of een significant verstorend effect kunnen hebben op de soorten waarvoor dat gebied is aangewezen.

Nabijgelegen Natura 2000-gebied(en)

Dit geldt ook voor projecten die fysiek buiten het Natura 2000-gebied gelegen zijn maar wel een effect kunnen hebben op het gebied (externe werking). Het plangebied ligt nabij het Natura 2000-gebied Veluwe op een afstand van respectievelijk 256 meter (figuur 2).



Figuur 2 – 256 meter t.o.v. Natura 2000-Veluwe

Veluwe

De Veluwe bestaat overwegend uit droge bossen, droge en natte heide, vennen en stuifzanden. In de voorlaatste ijstijd, zo'n 150.000 jaar geleden, duwden de ijslobben van het landijs enorme hoeveelheden door de rivieren aangevoerd zand en grond voor zich uit en opzij en vormden zo de stuwwallen. Hoewel de hoogteverschillen sindsdien door wind en water zijn afgevlakt, reiken de hoogste delen van de Veluwe tot ruim 100 m boven NAP. Tot 1900 was de Noord-Veluwe één uitgestrekt stuifzandgebied. Tegenwoordig is er in totaal nog 1400 hectare stuifzand op de Veluwe. Bij Kootwijk is één van de grootste actieve stuifzandgebieden van Europa. Plaatselijk komen in de heiden natte (o.a. Leemputten bij Staverden) of droge

(o.a. Harskamp) heischrale graslanden, jeneverbesstruwelen, vennen, natte heide en hoogveenkernen (Mosterdveen) voor. In het beekdal van de Hierdense en Staverdense Beek worden schraallanden aangetroffen. Langs de randen van de Veluwe ontspringen de (sprengen)beken, waar beekvegetaties en zeer plaatselijk bronbossen voorkomen.

Externe werking

U kunt te maken hebben met de zogenoemde externe werking van het Natura 2000-gebied. U moet daarbij bijvoorbeeld denken aan mogelijke effecten op de waterhuishouding, uitstoot van stikstof of effecten die het gevolg zijn van een groot project zoals aanleg van windmolens, zandwinning, een woonwijk of industrie. Om te bepalen of dit het geval is moet een voortoets Natura 2000 worden uitgevoerd door een deskundig bureau. Als uw activiteit een negatief effect heeft op de instandhoudingsdoelstellingen van het Natura 2000-gebied is een vergunning nodig, voor meer info zie: vergunning Natura 2000-gebieden.

De planlocatie is gelegen in een bebouwd gebied waardoor verstoring door mogelijke effecten zoals licht, geluid en trilling al aan de orde zijn. Aangezien de functie van het plangebied ongewijzigd blijft, en de planlocatie van het Natura 2000-gebied gescheiden is middels een treinspoor, zijn deze versturende effecten in ruime mate aanwezig. Het is niet waarschijnlijk dat de voorgenomen ontwikkeling zal leiden tot een toename van verstoring. Het plangebied is gelegen nabij het Natura 2000-gebied Veluwe. Deze is ter plaatse begrensd als Habitat- en Vogelrichtlijngebied. Voor de Natura 2000-gebieden zijn instandhoudingsdoelen opgesteld voor habitattypen, habitatsoorten, broedvogelsoorten en niet-broedvogels. Omdat de werkzaamheden van het plangebied buiten het Natura 2000-gebied plaatsvinden heeft dit geen invloed op de oppervlakte van het Natura 2000-gebied.

Stikstofdepositie

Met betrekking tot de bepaling van mogelijke nadelige gevolgen als gevolg van de depositie van stikstof, is er met betrekking tot de toetsing van Natura 2000-activiteiten in de wet een verplichting opgenomen tot het gebruik van Aerius Calculator (artikel 4.15 Or). Voor toelichting m.b.t. het juridische kader wordt verwezen naar de bijlagen.

De planlocatie is gelegen op +/- 256 meter van het depositiegevoelige Natura 2000-gebied Veluwe (figuur 2). Gezien de afstand tot het depositiegevoelige Natura 2000-gebied in relatie tot de geplande ontwikkelingen wordt er mogelijk stikstofdepositie verwacht in de sloop/aanleg- en nieuwe gebruiksfase.

Conclusie Natura 2000

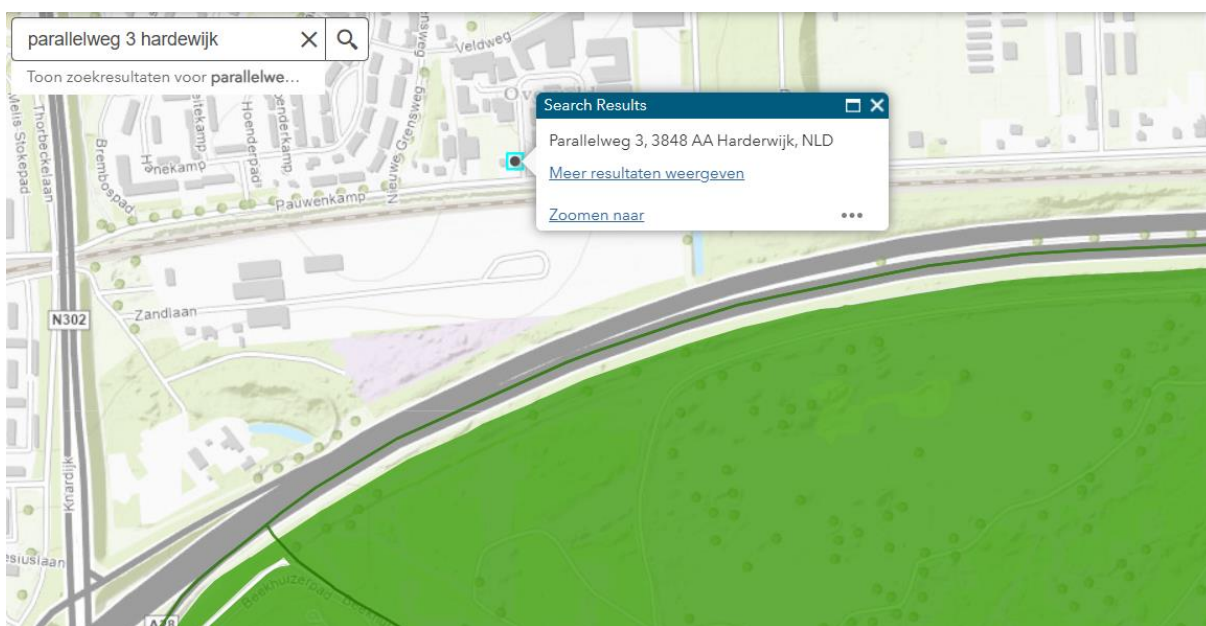
Gezien de (effect) afstand tot het Natura 2000-gebied, in relatie tot de geplande ontwikkelingen, worden er geen significante invloeden op de beschermde natuurwaarden of aangewezen (beheer)doelstellingen door effecten zoals licht, trilling geluid enz. verwacht. Een voortoets Natura 2000 wordt niet noodzakelijk geacht.

In relatie tot de geplande ontwikkelingen wordt er mogelijk stikstofdepositie verwacht in de aanleg- en nieuwe gebruiksfase. Een Aeriusberekening wordt noodzakelijk geacht.

4.2 Natuurnetwerk Nederland (NNN)

Het Natuurnetwerk Nederland is het Nederlands netwerk van bestaande en nieuw aan te leggen natuurgebieden. In de wet heet dit de Ecologische Hoofdstructuur (EHS). Het netwerk moet natuurgebieden beter verbinden met elkaar en met het omringende agrarisch gebied. In het Natuurnetwerk Nederland liggen:

- Bestaande natuurgebieden, waaronder de 20 Nationale Parken;
- Nationale landschappen;
- Gebieden waar nieuwe natuur aangelegd wordt (Groene ontwikkelingszone);
- Landbouwgebieden, beheerd volgens agrarisch natuurbeheer;
- Ruim 6 miljoen hectare grote wateren: meren, rivieren, de kustzone van de Noordzee en de Waddenzee;
- Alle Natura 2000-gebieden.



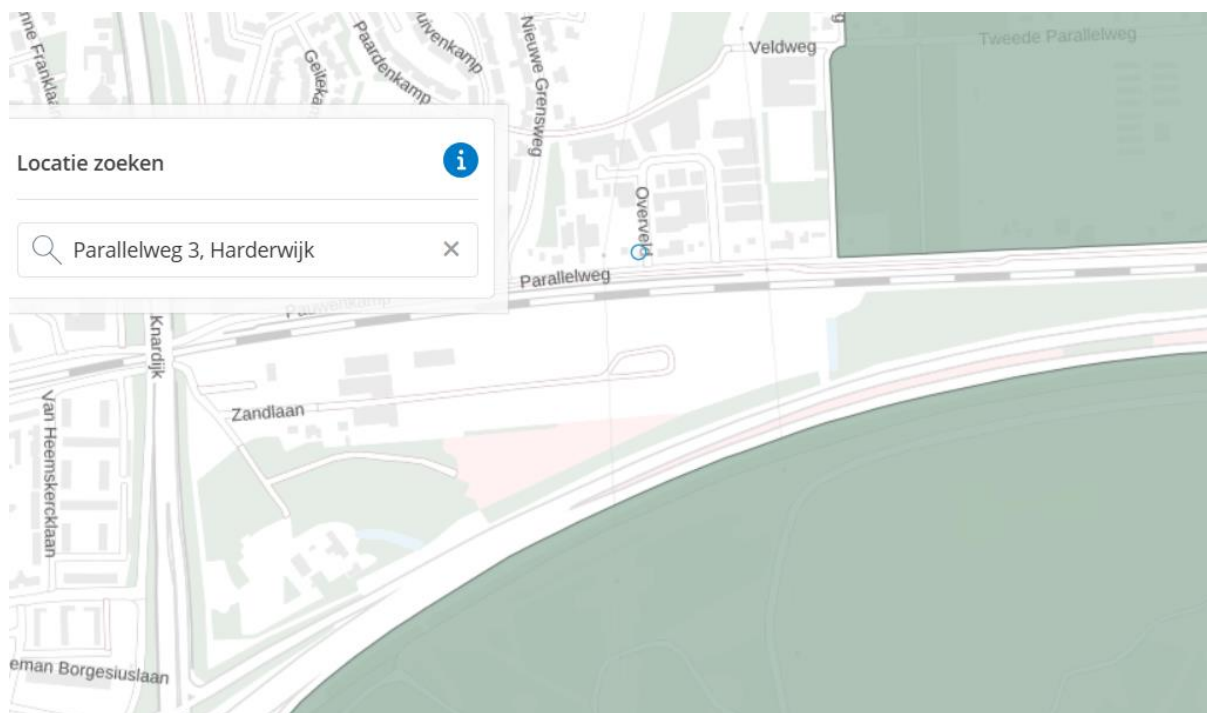
Figuur 3 - Gelegen buiten Natuurnetwerk Gelderland

Conclusie Natuurnetwerk Nederland

Aangezien het plangebied is gelegen buiten het Gelders natuurnetwerk en de Groene ontwikkelingszone van Gelderland (figuur 3), is nadere toetsing niet aan de orde. Een Ja, mits toetsing wordt niet noodzakelijk geacht.

4.3 Nationaal landschap

De Nationale Landschappen zijn gebieden met specifieke kenmerken zoals flora en fauna, beekdalen, terpen, landbouw en waterbeheersing. In diverse regelingen is vastgelegd dat nieuwe ruimtelijke ontwikkelingen in deze gebieden alleen mogelijk zijn als deze kernkwaliteiten van het landschap behouden blijven of doorontwikkeld worden. De provincies zijn verantwoordelijk voor het aanhouden van grenzen en de kernkwaliteiten.



Figuur 4 - Gelegen buiten Nationaal landschap

Conclusie Nationaal landschap

Beoogde ontwikkelingen vinden plaats buiten de grenzen van gebied dat is aangemerkt als Nationaal landschap. Omdat kernkwaliteiten gewaarborgd blijven zijn wettelijke consequenties met betrekking op het Nationaal landschap niet aan de orde.

5. Soortbescherming

5.1 Habitatcheck

Toetsing aan gebiedsbescherming vindt uitsluitend plaats indien beschermde gebieden in het geding zijn, terwijl toetsing aan de soortbescherming altijd vereist is, zowel binnen als buiten beschermde gebieden. Er is een habitatcheck uitgevoerd met als richtpunt de natuur activiteit.

Bij het raadplegen van de soortenindicator via het programma Besi, zijn de volgende resultaten (Figuur 5) naar voren gekomen. Dit geeft de mogelijk nadelige effecten van de werkzaamheden op beschermde plant- en diersoorten weer in het plangebied.

Rapportnummer : 170781

Rapport Beschermde SoortenIndicator (BeSI)

Antwoorden op vragen uit de Vergunningcheck

Welke beschermde dieren en/of planten kunnen aanwezig zijn op de locatie van uw werkzaamheid?

Vogels	Ja
Zoogdieren	Ja
Andere diersoorten dan vogels of zoogdieren	Nee
Planten	Nee

Zie de volgende pagina's voor meer informatie over de leefgebieden van deze wettelijk beschermde dieren en planten en een advies over hoe u met deze soorten rekening kunt houden.

Vogels

Kunnen er op de locatie van uw werkzaamheid vogels aanwezig zijn waarvan het nest het hele jaar beschermd is?	Ja
Kunnen er op de locatie van uw werkzaamheid vogels aanwezig zijn waarvan het nest alleen tijdens het broedseizoen beschermd is?	Ja

Lees altijd de adviezen van de mogelijk aanwezige vogelsoorten. Sommige provincies hebben voor bepaalde soorten uitzonderingen.

Zoogdieren

Kies alle zoogdieren die aanwezig kunnen zijn op de locatie van uw werkzaamheid.

Vleermuizen	Ja
Eekhoorns	Nee
Steenmarters	Nee
Andere marterachtige dan steenmarters	Nee
Andere zoogdieren	Nee

Figuur 5- Rapport beschermde Soorten Indicator (BeSI) @ BLJ12

5.2 Flora en fauna

Op de planlocatie is bebouwing aanwezig in de vorm van diverse opstallen, namelijk: Een woonhuis, een berging, en een vijftal schuren/ruimtes (zie paragraaf 1.2). Naast het gebruik van de Besi is bureauonderzoek uitgevoerd door onder andere het raadplegen van het NDFF en andere databases om een volledig beeld te kunnen krijgen van mogelijke beschermde flora en fauna in (de omgeving van) het plangebied.

Eerst worden (mogelijk beschermde) flora toegelicht. Vervolgens worden fauna uitgewerkt. Het onderdeel fauna is gesplitst in enkele subgroepen, namelijk: vogelsoorten, vleermuizen, grondgebonden zoogdieren, en overige soorten. Binnen deze subgroepen zijn enkele soorten door de provincie vrijgesteld. Deze vrijgestelde soorten vallen onder de specifieke zorgplicht, en dienen op diervriendelijke en zorgvuldige wijze te worden behandeld (zie bijlage). Daarnaast worden 'rode lijst' soorten ook beschreven wanneer deze hinder ondervinden van de voorgenomen ontwikkeling. De instandhouding van deze soorten staat namelijk al onder druk. Binnen dit hoofdstuk worden meerdere ecologische vaktermen gebruikt. Voor de betekenis van deze begrippen wordt verwezen naar de verklarende woordenlijst in de bijlage.

5.2.1 Flora

Het perceel is nauwkeurig onderzocht op inheemse en uitheemse beschermde vegetatie. Er zijn geen (groeiplaatsen van) beschermde soorten, zoals korstmossen, orchissen en vaatplanten aangetroffen. Ook de geraadpleegde databanken geven geen aanwijzingen naar beschermde soorten op de projectlocatie.

Advies / conclusie

Ten aanzien van flora worden geen schadelijke handelingen flora en fauna activiteit zoals bedoeld in de Omgevingswet verwacht.

5.2.2 Vogelsoorten

Gelderland:

Alle van nature voorkomende vogelsoorten en hun bezette nestplaatsen in Nederland zijn beschermd. Daarnaast geldt voor nestplaatsen van diverse vogelsoorten dat deze door de wetgever in provincie Gelderland jaarrond beschermd zijn (zie tabel 2). Deze jaarrond beschermde broedvogels zijn in een tweetal categorieën opgedeeld, waarvoor de verbodsbepalingen van de omgevingswet het gehele seizoen gelden:

Categorie 1: Jaarrond beschermd nest

Categorie 2: Jaarrond beschermd nest, tenzij is aangetoond dat er voor de betreffende soort voldoende alternatieve leefomgeving in de omgeving aanwezig is om zich te kunnen vestigen

Tabel 2 – Jaarrond beschermde nesten Gelderland

Nederlandse naam	Bescherming	Nederlandse naam	Bescherming	Nederlandse naam	Bescherming
Boomvalk	Categorie 1	Bonte vliegenvanger	Categorie 2	Nachtzwaluw	Categorie 2
Buizerd	Categorie 1	Boomklever	Categorie 2	Oeverzwaluw	Categorie 2
Gierzwaluw	Categorie 1	Boomkruiper	Categorie 2	Patrijs	Categorie 2
Grote gele kwikstaart	Categorie 1	Bosuil	Categorie 2	Raaf	Categorie 2
Havik	Categorie 1	Draaihals	Categorie 2	Ruigpootuil	Categorie 2
Huismus	Categorie 1	Gekraagde roodstaart	Categorie 2	Spreeuw	Categorie 2
Kerkuil	Categorie 1	Glanskop	Categorie 2	Tapuit	Categorie 2
Oehoe	Categorie 1	Grauwe vliegenvanger	Categorie 2	Torenavalk	Categorie 2
Ooievaar	Categorie 1	Groene specht	Categorie 2	Tureluur	Categorie 2
Ransuil	Categorie 1	Grote bonte specht	Categorie 2	Veldleeuwerik	Categorie 2
Roek	Categorie 1	Grutto	Categorie 2	Velduil	Categorie 2
Slechtvalk	Categorie 1	Huiszwaluw	Categorie 2	Wulp	Categorie 2
Sperwer	Categorie 1	IJsvogel	Categorie 2	Zeearend	Categorie 2
Steenuil	Categorie 1	Kleine bonte specht	Categorie 2	Zwarte kraai	Categorie 2
Wespendief	Categorie 1	Kleine vliegenvanger	Categorie 2	Zwarte mees	Categorie 2
Zwarte wouw	Categorie 1	Kortsnavelboomkruiper	Categorie 2	Zwarte roodstaart	Categorie 2
Blauwe reiger	Categorie 2	Kwartel	Categorie 2	Zwarte specht	Categorie 2
Boerenzwaluw	Categorie 2	Middelste bonte specht	Categorie 2		

Huismus

Deze soort nestelt in bebouwing en is daarmee sterk gebonden aan de mens. Het plangebied heeft in potentie geschikte bebouwing. De daken, bestaande uit golfplaten, bevatten openingen bij de dakranden. Onder de golfplaten is voldoende ruimte voor nestelgelegenheid. Het habitat op de planlocatie en in de omgeving (tuinen en bestrating) is wel geschikt voor de huismus door de aanwezigheid van (groenblijvende) struiken, straatgras, zandbaden en water. Het habitat zal met de werkzaamheden deels verloren gaan. Het plangebied kan niet aangemerkt worden als essentieel aangezien er voldoende alternatieven in de omgeving aanwezig zijn. In de omgeving zijn waarnemingen gedaan van de huismus. Een nader onderzoek naar de huismus wordt wel noodzakelijk geacht, aangezien potentiële verblijfsplaatsen worden weggenomen.

Gierzwaluw

De gierzwaluw maakt ook gebruik van menselijke bebouwing als nestplaats. Deze 90- dagenvogel broedt veelal onder dakpannen. Een aantal voorwaarden stelt de gierzwaluw aan zijn nestplaats (kolonie). Een potentiële nestplaats is vrijwel nooit onder de 3 meter te vinden in verband met het aan- en afvliegen en doorgaans ook niet in de onmiddellijke omgeving van bomen. Gierzwaluwen hebben invliegopeningen nodig van ca 55 x 20 mm. Bovendien nestelt de gierzwaluw bij voorkeur in bebouwde gebieden. De planlocatie is gelegen in een semi-bebouwde omgeving. In combinatie met de relatief lage invliegopeningen onder de drie meter, en het ontbreken van verspreidingsgegevens van de gierzwaluw in de omgeving van de planlocatie, is het niet aannemelijk dat de gierzwaluw zich begeeft binnen de grenzen van het plangebied. Een nader onderzoek gierzwaluw wordt dan ook niet noodzakelijk geacht.

Roek

De roek is een kolonievogel die met name voorkomt bij vochtige gras- en bouwlanden, of parklandschappen met vochtige bouwlanden in de buurt. De nesten en verblijfplaatsen bevinden zich meestal in clusters van hogere bomen van 15-25 meter hoogte. De minimale nesthoogte bevindt zich op 7 meter boven het maaiveld, maar het overgrote deel van de nesten bevindt zich hoger dan 14 meter. De diversiteit aan boomsoorten waarin zich roekenkolonies bevinden is zeer groot. De aanwezigheid van stevige takvorken op een minimale hoogte van enkele meters boven het maaiveld is leidend bij de keuze voor de boomsoort. Zulke bomen met nest- en verblijfplaatsen zijn niet aangetroffen. Daarom wordt nader onderzoek niet noodzakelijk geacht.

De grote gele kwikstaart en ooievaar

De grote gele kwikstaart maakt gebruik van de oeverzones van grote rivieren en kan dus uitgesloten worden van de planlocatie. De ooievaar is te vinden in agrarische cultuurlandschappen waar ze vaak nesten op grote hoogte maken in de wei- of graslanden. Rust- nest-, of verblijfplaatsen van deze soorten zijn niet aangetroffen. Daarom wordt nader onderzoek niet noodzakelijk geacht.

Uilen en Roofvogels

De steenuil maakt gebruik van kleinschalige agrarische cultuurlandschappen. Deze soort is dan ook vaak te vinden op boerenerven of in holtes van bomen in landelijke omgeving. De kerkuil is een bewoner van (half)open landschappen met name agrarische cultuurlandschappen. Deze soort vestigt zich graag in boerenschuren of kerktorens. Het plangebied heeft een semi-bebouwd karakter en grenst aan een beboste omgeving. Het is redelijkerwijs uitgesloten dat de steen-, of kerkuil gebruik maakt van de planlocatie, aangezien geschikt habitat ontbreekt. Bovendien zijn er ten tijde van het veldbezoek geen sporen zoals, braakballen, prooiresten, of schijfsporen aangetroffen. Nader onderzoek naar de steen- en de kerkuil wordt daarom niet noodzakelijk geacht.

De oehoe en slechtvalk maken beiden gebruik van oude nesten van kraaiachtige of roofvogels. De slechtvalk maakt met name gebruik van hoge bebouwing zoals flats aan de rand van stedelijke gebieden. Ze hebben een voorkeur voor open, afwisselende landschappen met weinig bebouwing. De Oehoe heeft voorkeur voor beboste gebieden. Sporen of verblijfplaatsen van de oehoe zijn niet aangetroffen binnen de grenzen van het plangebied. Nesten- of verblijfplaatsen van de eerdergenoemde soorten en de boomvalk, buizerd, havik, sperwer, wespandief, zwarte wouw en overige soorten zijn niet aangetroffen. Nader onderzoek naar roofvogels wordt daarom niet noodzakelijk geacht.

Spechten en Holtebroeders

De bomen in de directe nabijheid van en op de planlocatie zijn in goede conditie. De bomen hebben geen kieren, holten of (scheur)spleten. Spechten of holtebroeders zullen niet verstoord worden. Nader onderzoek holtebroeders wordt dan ook niet noodzakelijk geacht.

Categorie 2

Van de vogels uit categorie 2 (zie tabel 2) kunnen in de omgeving meerdere soorten worden verwacht. Het plangebied biedt potentie als habitat voor meerdere vogelsoorten uit categorie 2. Vogels uit deze categorie kunnen gemakkelijk uitwijken van leefgebied en zullen dan ook geen hinder ondervinden van de geplande werkzaamheden. Rust-, nest-, of verblijfplaatsen van deze soorten zijn niet aangetroffen. Nader onderzoek naar uitwijkmogelijkheden en alternatieve verblijfplaatsen is daarom niet aan de orde.

Bonn en Bern

Het voorkomen van vogels zoals genoemd in de verdragen van Bonn en Bern kan niet worden uitgesloten. Deze soorten vallen zowel onder het beschermingsregime Vogelrichtlijn als het beschermingsregime Habitatrichtlijn. Voor deze soorten geldt dat ze niet opzettelijk mogen worden verstoord, ongeacht hun staat van instandhouding. Voor alle inheemse vogelsoorten geldt een verbod op handelingen die soorten, nesten, eieren of vaste rust- of verblijfplaatsen beschadigen of verstoren. Voor werkzaamheden met schadelijke effecten op broedvogels wordt veelal geen ontheffing verleend, omdat het uitvoeren van de werkzaamheden buiten het broedseizoen over het algemeen een goed alternatief vormt. In het kader van de Omgevingswet wordt voor het broedseizoen geen standaardperiode gehanteerd, omdat deze per soort en vaak per jaar kan verschillen. Van belang is dat een broedgeval niet wordt verstoord, ongeacht de datum.

Advies / conclusie

Ten aanzien van vogels worden mogelijk schadelijke handelingen flora en fauna activiteit zoals bedoeld in de Omgevingswet verwacht. Een nader onderzoek huismus wordt noodzakelijk geacht.

5.2.3 Vleermuizen

Het leefgebied van beschermde vleermuizen (artikel 3.5 Habitatrichtlijn bijlage IV) bestaat uit verblijfplaatsen, vliegroutes en foerageergebieden. In de verklarende woordenlijst (zie bijlage) worden deze onderdelen nader toegelicht.

Bij alle typen verblijfplaatsen zijn onder andere de volgende aspecten relevant:

- Microklimaat: temperatuur, verschillende temperaturen binnen één object (gradiënten), snelheid van opwarmen of afkoelen (bufferwaarde) en vochtigheid. Essentieel is dat de verblijfplaats tochtvrij is in verband met de temperatuurregulatie en het voorkomen van uitdroging in de winter. Winterverblijven moeten daarnaast grotendeels vorstvrij zijn.
- Licht: er mag geen lichtbron vlakbij zijn.
- Locatie en eigenschappen van de in- en uitvliegopeningen: de aanvliegroute moet vrij van obstakels als takken of bomen zijn. Ook mag de verblijfplaats niet via bijvoorbeeld een afdakje bereikbaar zijn voor katten en dergelijke. Geen obstakels, zoals steigers, steigerdoek of hoge begroeiing, voor de ingang.
- Materiaal: de binnenkant moet ruw zijn (geen glad beton of hout), niet geverfd en niet op den duur gaan rafelen.
- Ruimtegebruik en veiligheid (tegen predatoren).
- Ligging ten opzichte van de andere functies in het leefgebied.

Gebouwbewonende soorten

Tijdens het veldbezoek is vastgesteld dat de meeste schuren toegankelijk zijn voor vleermuizen door aanwezigheid van kieren, spleten en holten. De woning is ook potentieel geschikt vanwege de aanwezigheid van ventilatierooster. Het is mogelijk dat er bij de sloop- of bouwwerkzaamheden verblijfplaatsen verloren zullen gaan of aanwezige soorten verstoord of gedood worden. Daarom wordt een nader onderzoek gebouwbewonende vleermuizen noodzakelijk geacht.

Boombewonende soorten

Op de planlocatie zijn geen bomen aanwezig met vleermuispotentie. Hierbij kan gedacht worden aan holten en loshangende schors hetgeen niet aanwezig is op de planlocatie. Eventueel aanwezige soorten zullen geen hinder ondervinden van de geplande ontwikkeling en er zullen geen verblijfplaatsen verloren gaan. Een nader onderzoek boombewonende vleermuizen wordt dan ook niet noodzakelijk geacht.

Onmisbare vliegroutes of essentieel foerageergebied

Schade op onmisbare vliegroutes en foerageergebieden, verblijfplaatsen van vleermuizen kan mogelijk ontstaan wanneer de lijnelementen verdwijnen uit het landschap. Nabij de planlocatie zijn deze lijnelementen aanwezig dewelke behouden blijven. Het foerageergebied blijft intact. Een nader onderzoek foerageergebied is dan ook niet noodzakelijk.

Advies / conclusie

Ten aanzien van vleermuizen worden mogelijk schadelijke handelingen flora en fauna activiteit zoals bedoeld in de Omgevingswet verwacht. Nader onderzoek gebouwbewonende vleermuizen wordt noodzakelijk geacht voor zowel de woning, als de bedrijfspanden.

5.2.4 Grondgebonden zoogdieren

Soorten van Habitatrichtlijn en de Verdragen van Bern en Bonn

Tijdens het veldbezoek zijn geen vaste verblijfplaatsen van overige zoogdieren die zijn opgenomen op Habitatrichtlijn en de Verdragen van Bern en Bonn aangetroffen.

Bever en otter

In het plangebied zijn geen sporen van de otter (*Lutra lutra*) of bever (*Castor fiber*) aangetroffen. Het voorkomen van beide soorten kan hiermee redelijkerwijs worden uitgesloten. In de diverse databases zijn geen verspreidingsgegevens bekend nabij het plangebied. Vanwege het karakter van het plangebied is het habitat voor deze soort ongeschikt.

Hamster, hazelmuis en noordse woelmuis

Het verspreidingsgebied van de hamster (*Cricetus cricetus*) en hazelmuis (*Muscardinus avellanarius*) is beperkt tot Zuid-Limburg. Voor de noordse woelmuis (*Microtus oeconomus*) geldt dat deze soort een zeer natte, kruidenrijke vegetatie behoeft en dat de verspreiding zich beperkt tot de lage, natte delen van Nederland. Derhalve kan worden gesteld dat binnen het plangebied geen van de genoemde soorten voorkomen. In de diverse databases zijn geen verspreidingsgegevens bekend nabij het plangebied. Nader onderzoek wordt dan ook niet noodzakelijk geacht.

Slaapmuizen

Het verspreidingsgebied van de eikelmuis (*Eliomys quercinus*) beperkt zich tot specifieke gebieden in Zuid-Limburg. De soort kan voor het plangebied worden uitgesloten. In de diverse databases zijn geen verspreidingsgegevens bekend nabij het plangebied. Nader onderzoek wordt dan ook niet noodzakelijk geacht.

Ware muizen

Het verspreidingsgebied van de grote bosmuis (*Apodemus flavicollis*) beperkt zich tot de oostgrens van Nederland en ligt ver buiten het plangebied. In de diverse databases zijn geen verspreidingsgegevens bekend nabij het plangebied. Voor de overige ware muizen geldt dat zij door de provincie voor ruimtelijke ingrepen zijn vrijgesteld van de Omgevingswet. De specifieke zorgplicht dient in acht te worden genomen.

Spitsmuizen

Het verspreidingsgebied van de veldspitsmuis (*Crocidura leucodon*) betreft Twente en Zeeuws-Vlaanderen. De veldspitsmuis is gebonden aan kleinschalig agrarisch cultuurlandschap dat niet te intensief beheerd wordt. Hij komt voor in overgangsv egetaties, lintvormige landschapselementen, opgaande kruidenvegetaties en overhoekjes. En ook in aanliggende, braakliggende of niet begraasde kruidenvegetaties, zoals boomgaarden, kan de soort worden aangetroffen. In gebouwen komt hij zelden voor. Het is dan ook niet aannemelijk dat de veldspitsmuis aanwezig is op de planlocatie. Bij het raadplegen van NDFF en dergelijke databases kwamen geen waarnemingen op en nabij de planlocatie naar voren. De waterspitsmuis (*Neomys fodiens*) is gebonden aan schone wateren met een rijke oeervegetatie. Derhalve kan worden gesteld dat beide soorten niet in het plangebied voorkomen. Voor de overige spitsmuizen geldt dat zij door de provincie voor ruimtelijke ingrepen zijn vrijgesteld van de Omgevingswet. In de diverse databases zijn geen verspreidingsgegevens bekend nabij het plangebied. Nader onderzoek wordt dan ook niet noodzakelijk geacht.

Woelmuizen

De verspreiding van de molmuis (*Arvicola scherman*) is beperkt tot Noord-Brabant. Sporen zijn van deze soort niet aangetroffen. De planlocatie leent zich niet voor deze soort. De overige onder dit beschermingsregime vallende woelmuizen zijn door de provincie voor ruimtelijke ingrepen vrijgesteld van de Omgevingswet. Een nader onderzoek molmuis wordt niet noodzakelijk geacht.

Eekhoorn

Tijdens het veldbezoek werden geen nesten van de eekhoorn (*Sciurus vulgaris*) of knaagsporen aangetroffen. Het plangebied vertoont geen essentiële functie voor de eekhoorn. In de diverse databases zijn er geen verspreidingsgegevens bekend in de directe omgeving van het plangebied. Nader onderzoek wordt dan ook niet noodzakelijk geacht.

Haasachtigen, egel en vos

Sporen zijn van deze soorten zijn niet aangetroffen. In de diverse databases zijn er verspreidingsgegevens van de egel bekend nabij het plangebied. Deze soorten zijn door de provincie voor ruimtelijke ingrepen vrijgesteld van de Omgevingswet. De specifieke zorgplicht dient in acht te worden genomen. Wanneer de egel wordt waargenomen, dient deze op een zorgvuldige en diervriendelijke wijze behandeld te worden.

Marterachtigen

Op het perceel zijn mogelijk sporen van marterachtigen aangetroffen in de vorm van prooiresten of verblijfplaatsen. Potentiële holen waar de kleine marters gebruik van zou kunnen maken zijn niet waargenomen. De planlocatie kent rommelhoekjes / schuilhoeken. Daarnaast kan gesteld worden dat ecologische verbindingzones voor marterachtigen op en naar de planlocatie in geringe mate aanwezig zijn. Gesteld kan worden dat marterachtigen op de planlocatie naar alle waarschijnlijkheid kunnen voorkomen. De drie V's (verblijfplaats, veiligheid/dekking en voedsel) zijn aanwezig. Uit waarnemingen geregistreerd op NDFF blijkt dat er diverse marterachtigen zijn waargenomen nabij de planlocatie. Een nader onderzoek marterachtigen wordt dan ook noodzakelijk geacht.

Overige zoogdieren

De in Nederland voorkomende zoogdieren betreffen of zeezoogdieren of slechts zelden in Noord-Brabantse bossen waargenomen soorten (de wilde kat (*Felis silvestris*) en lynx (*Lynx lynx*) en de in Nederland gevestigde wolf (*Canis lupus*)) ofwel in het bos of open veld levende grote hoefdieren. Derhalve kan worden gesteld dat binnen het plangebied mogelijk overige zoogdieren voorkomen. In de diverse databases zijn geen verspreidingsgegevens bekend nabij het plangebied. Nader onderzoek wordt dan ook niet noodzakelijk geacht.

Advies / Conclusie

Ten aanzien van zoogdieren worden mogelijk schadelijke handelingen flora en fauna activiteit zoals bedoeld in de Omgevingswet verwacht. Nader onderzoek marterachtigen wordt noodzakelijk geacht.

5.2.5 Overige soorten

Amfibieën

In Nederland komen een aantal algemeen voorkomende amfibieënsoorten voor. Dit zijn de kleine watersalamander (*Lissotriton vulgaris*), gewone pad (*Bufo bufo*), bruine kikker (*Rana temporaria*), bastaardkikker (*Pelophylax kl. esculentus*) en meerkikker (*Pelophylax ridibundus*). Deze eerdergenoemde soorten zijn door de provincies voor ruimtelijke ingrepen vrijgesteld van de Omgevingswet.

Naast deze algemene vrijgestelde soorten komen ook een aantal zeldzame beschermde amfibieënsoorten verspreid door Nederland voor, namelijk de poelkikker (*Pelophylax lessonae*), heikikker (*Rana arvalis*), boomkikker (*Hyla arborea*), rugstreppad (*Epidalea calamita*), knoflookpad (*Pelobatus fuscus*), vroedmeesterpad (*Alytes obstetricans*), geelbuikvuurpad (*Bombina variegata*), kamsalamander (*Triturus cristatus*), alpenwatersalamander (*Ichthyosaura alpestris*), vinpootsalamander (*Lissotriton helveticus*) en vuursalamander (*Salamandra salamandra*).

Binnen de grenzen van het plangebied en in de nabije omgeving zijn geen watergangen, poelen, of ondiepe plassen in combinatie met natuurlijke stroken zoals extensief beheerd grasland, heidegebieden of houtopstanden aanwezig. Er zijn geen waarnemingen op of nabij de planlocatie van zeldzame amfibieën bekend (NDFF, 2019-2024). Het is wegens het ontbreken van geschikt habitat zeer onwaarschijnlijk dat de bovengenoemde soorten aanwezig zijn binnen de grenzen van het plangebied. Een nader onderzoek naar beschermde amfibieën wordt dan ook niet noodzakelijk geacht. Wel dient ten alle tijden de specifieke zorgplicht in acht genomen te worden.

Reptielen

Van nature voorkomende reptielen in Nederland zijn de adder (*Vipera berus*), gladde slang (*Coronella austriaca*), ringslang (*Natrix helvetica*), hazelworm (*Anguis fragilis*), levendbarende hagedis (*Zootoca vivipara*), muurhagedis (*Podarcis muralis*) en zandhagedis (*Lacerta agilis*). Met name de adder en gladde slang komen enkel in (vochtige) heide, veen- en open bosgebieden binnen natuurgebieden voor. De zandhagedis is gebonden aan zandige, droge open terreinen in heiden en duinen. Het natuurlijk verspreidingsgebied van de muurhagedis beperkt zich enkel tot Maastricht. Het is dan ook uitgesloten dat deze soorten zich bevinden op de planlocatie.

Met name de ringslang, levendbarende hagedis en hazelworm worden regelmatig aangetroffen buiten natuurgebieden. De levendbarende hagedis komt voor in open bossen en ruige graslanden. Tevens wordt deze soorten aangetroffen in bermen en in een beperkt deel van de duinen. Het is een vochtminnende soort en zoekt in het terrein dan ook de vochtige gebieden op, bijvoorbeeld de oevers van plassen in vochtig heidegebied. De hazelworm leeft in enigszins vochtige bosachtige gebieden met een dichte vegetatie en rijke strooisel laag. Voorbeelden van geschikt habitat is open bos, bosranden, heide, ruderaal terreinen en tuinen. De ringslang is gebonden aan waterrijke habitats. Deze liggen veelal op zandgronden en op de overgangen van zandgrond naar veen- en kleigronden.

De planlocatie ligt nabij Natura 2000-gebied Veluwe. Binnen dit gebied leeft de zandhagedis, en uit waarnemingen geregistreerd op NDFF blijkt dat de zandhagedis zich begeeft in de omgeving aangrenzend aan het plangebied. Echter, het braakliggende terrein binnen de grenzen van het plangebied, is dermate vergrast waardoor het habitat ongeschikt is voor de zandhagedis. Daarnaast vormt de autoweg, en de heg aan de rand van de planlocatie een fysieke barrière. Van de overige reptielen zijn geen waarnemingen geregistreerd op de database van NDFF. Het ontbreken van verspreidingsgegevens in combinatie met het

ongeschikte habitat van bovengenoemde soorten, kan de aanwezigheid van reptielen redelijkerwijs worden uitgesloten.

Vissen

De beschermde vissen zijn rivieroptrekkende zoutwater soorten die niet of nauwelijks in Nederland worden aangetroffen. De beekdonderpad (*Cottus rhenanus*), beekprik (*Lampetra planeri*), elrits (*Phoxinus phoxinus*) en gestippelde alver (*Alburnoides bipunctatus*) zijn soorten van schone heldere continu stromende beken en zijn (grotendeels) beperkt tot de provincie Noord-Brabant. De beekprik komt ook elders op de hogere zandgronden voor en van de elrits bevindt zich een geïsoleerde populatie op de Veluwe. De kwabaal (*Lota lota*) is een soort van grote wateren en riviertjes. De grote modderkruiper is een soort van verlandende wateren en heeft een voorkeur voor ondiepe wateren met een dikke modderlaag en rijke waterplantenvegetatie. Dergelijke leefgebieden komen in het plangebied niet voor.

Vlinders en libellen

Beschermde dag- en nachtvlinders stellen specifieke eisen aan het voortplantingshabitat. Bij het habitat is het belangrijk dat aan de eisen van alle stadia van de vlindersoort wordt voldaan. Voor de beschermde soorten in Nederland geldt dat deze veelal gebonden zijn aan zeer specifieke habitats en/of zeldzame waardplanten die vaak alleen in natuurterreinen zijn te vinden.

Beschermde libellen en waterjuffers zijn gebonden aan zeer specifieke wateren waar de larven ontwikkelen tot imago. Deze wateren zijn bijvoorbeeld voedselarme vennen in heide of hoogveen. Doorgaans bevinden deze soorten zich in beschermde natuurgebieden. Tijdens het veldbezoek zijn geen waardplanten van beschermde vlindersoorten of aanwijzingen dat deze waardplanten aanwezig zijn op de planlocatie aangetroffen. Daarnaast zijn geen wateren aangetroffen die kunnen dienen als voortplantingswater voor beschermde libellen en waterjuffers. Het is daarom uitgesloten dat er binnen de planlocatie geschikt habitat aanwezig is voor een (deel)populatie van een beschermde vlinder- of libellensoort.

Overige ongewervelden

Het oeveeras (*Palingenia longicauda*), de juchtleerkever (*Osmoderma eremita*) en Bataafse stroommossel (*Unio crassus*) zijn uit Nederland verdwenen. Van de vermiljoenkever (*Cucujus cinnaberinus*) is slechts een populatie nabij Maarheeze (Noord-Noord-Brabant) bekend. Omdat veensloten en vennen met schoon water ontbreken in het plangebied kan het voorkomen van andere overige ongewervelden redelijkerwijs worden uitgesloten. Het plangebied bevindt zich buiten het bekende verspreidingsgebied van de Europese rivierkreeft (*Astacus astacus*) en het vliegend hert (*Lucanus cervus*). In de diverse databases zijn geen verspreidingsgegevens bekend nabij het plangebied. Nader onderzoek wordt dan ook niet noodzakelijk geacht.

Conclusie / Advies

Ten aanzien van overige soorten worden mogelijk schadelijke handelingen flora en fauna activiteit zoals bedoeld in de Omgevingswet verwacht. Nader onderzoek naar de zandhagedis wordt noodzakelijk geacht.

5.3 Houtopstanden

Op de planlocatie worden geen bomen gekapt zoals bedoeld in het onderdeel houtopstanden van de Omgevingswet (zie paragraaf 2.4). Overtreding op dit onderdeel Omgevingswet is niet aan de orde.

6. Conclusie

Tabel 3 geeft de conclusies weer van de betreffende gebieden welke mogelijk beïnvloed worden door de voorgenomen ontwikkeling. In tabel 4 zijn de conclusies van hoofdstuk 5 (soortenbescherming) weergegeven.

Gebiedsbescherming

Tabel 3. Conclusies gebiedsbescherming

Gebied / beleid	Effecten	Conclusie
Natura 2000-gebied Veluwe	Ja, stikstofdepositie	Aeriusberekening (stikstofdepositie)
NNN Gelderland	Geen	N.v.t.
Nationaal landschap	Geen	N.v.t.
Houtopstanden	Geen	N.v.t.

Soortenbescherming

Tabel 4. Conclusies soortenbescherming

Flora en fauna	Effecten	Conclusie
Flora	Geen	N.v.t.
Vogels	Mogelijk	Nader onderzoek huismus
Vleermuizen	Mogelijk	Nader onderzoek gebouwbewonende vleermuis
Grondgebonden zoogdieren	Mogelijk	Nader onderzoek marterachtigen
Amfibieën / reptielen	Mogelijk	Nader onderzoek zandhagedis
Vissen	Geen	N.v.t.
Ongewervelden	Geen	N.v.t.

Specifieke zorgplicht

Ten alle tijden geldt bij het uitvoeren van flora- en fauna-activiteiten dient de initiatiefnemer / uitvoerder van de activiteit te kunnen aantonen hoe tegemoetgekomen wordt aan de specifieke zorgplicht (art. 11.27, Bal). Zie bijlagen. Enkele maatregelen die van toepassing kunnen zijn:

- Eén kant op werken zodat aanwezige soorten tijdig kunnen vluchten.
- Rooien van beplanting uitvoeren buiten het broedseizoen van vogelsoorten
- Graafwerkzaamheden uitvoeren buiten de winterperiode (rustplaats amfibieën)

Verantwoording

Literatuur / bronnen

- Omgevingswet
- Omgevingsverordening
- Fauna inventarisatie, [REDACTED]
- 150416_Rapport_Effectafstanden_Natura_2000.pdf

Internet

- www.rvo.nl
- www.bij12.nl
- www.verspreidingsatlas.nl
- www.zoogdiervereniging.nl
- www.ravon.nl
- www.vlinderstichting.nl
- www.sovon.nl
- www.ndff.nl
- www.synbiosys.alterra.nl/natura2000
- <https://atlasnatuurlijkkapitaal.nl/kaarten>
- www.natura2000.nl
- www.planviewer.nl

Verklarende woordenlijst

Verblijfplaats

Een object (gebouw, boom, bunker, grot, kast en dergelijke) waarin een of meerdere vleermuizen verblijven (overdag of 's winters, met enige regelmaat).

Zomerverblijfplaats

Een verblijfplaats die gebruikt wordt door dieren die niet in winterslaap zijn, waarvan niet aangetoond is dat het een kraamverblijfplaats dan wel een paarverblijfplaats is.

Kraamverblijfplaats

Een verblijfplaats van een kraamgroep vrouwelijke dieren (bijv. vleermuizen) met jongen.

Paar(verblijf)plaats

Een verblijfplaats of de omgeving daarvan, waar ten minste een baltsend mannetje of meerdere vleermuizen overdag verblijven en paren of komen zwermen. Welk gedrag is waar te nemen, is afhankelijk van de soort. Te herkennen aan zwermgedrag en/of baltsroepen. (Zwermen bij het invliegen komt bij meer verblijfsfuncties voor.)

Winterverblijfplaats

Een verblijfplaats waar in de winter een of meerdere dieren in winterslaap (hibernation) gaan. Het betreft bij vleermuissoorten die jaarrond in hun leefgebied blijven nogal eens een voormalige paarplaats of een andere verblijfplaats. Er zijn bij soorten als gewone dwergvleermuis massawinterverblijfplaatsen en winterverblijfplaatsen voor kleinere groepen te onderscheiden.

Vliegroute

Een vaste route van een vleermuis of een groep van vleermuizen vanaf een verblijfplaats naar een foerageergebied of tussen verblijfplaatsen visa versa.

Migratieroute

Een vaste route van zomerleefgebied naar winterverblijfplaats of winterleefgebied en visa versa.

Foerageergebied

Een gebied waar een dier of een groep dieren foerageert.

Bijlagen



















Vrijgestelde soorten per provincie

Nederlandse naam	Wetenschappelijke naam	Drenthe	Flevoland	Friesland	Gelderland	Groningen	Limburg	Noord-Brabant	Noord-Holland	Overijssel	Utrecht	Zeeland	Zuid-Holland	Ministerie EZ/AmvB RN art. 3.31
Zoogdieren														
Aardmuis	<i>Microtus agrestis</i>	x	x	x	x	x	x	x	x	x	x	x	x	x
Bosmuis*	<i>Apodemus sylvaticus</i>	x	x	x	x	x	x	x	x	x	x	x	x	x
Bunzing	<i>Mustela putorius</i>	x					x						x	x
Dwergmuis	<i>Micromys minutus</i>	x	x	x	x	x	x	x	x	x	x	x	x	x
Dwergspitsmuis	<i>Sorex minutus</i>	x	x	x	x	x	x	x	x	x	x	x	x	x
Egel	<i>Erinaceus europaeus</i>	x	x	x	x	x	x	x	x		x	x	x	x
Eekhoorn	<i>Sciurus vulgaris</i>						x ¹							
Gewone bosspitsmuis	<i>Sorex araneus</i>	x	x	x	x	x	x	x	x	x	x	x	x	x
Haas	<i>Lepus europeus</i>	x	x	x	x	x	x	x	x				x	x
Hermelijn	<i>Mustela erminea</i>	x					x						x	x
Huisspitsmuis*	<i>Crocidura russula</i>	x	x	x	x	x	x	x	x	x	x	x	x	x
Konijn	<i>Oryctolagus cuniculus</i>	x	x	x	x	x	x	x	x	x				x
Molmuis	<i>Arvicola scherman</i>						x							
Ondergrondse woelmuis	<i>Pitymys subterraneus</i>	x	x	x	x	x	x	x			x	x		x
Ree	<i>Capreolus capreolus</i>	x	x	x	x	x	x	x	x	x	x	x	x	x
Rosse woelmuis	<i>Clethrionomys glareolus</i>	x	x	x	x	x	x	x	x	x	x	x	x	x
Steenmarter	<i>Martes foina</i>			x			x ²							
Tweekleurige bosspitsmuis	<i>Sorex coronatus</i>	x	x	x	x	x	x	x	x	x	x	x		x
Veldmuis*	<i>Microtus arvalis</i>	x	x	x	x	x	x	x	x	x	x	x	x	x
Vos	<i>Vulpes vulpes</i>	x	x	x	x	x	x	x	x	x	x	x	x	x
Wezel	<i>Mustela nivalis</i>	x				x	x						x	x
Wild zwijn	<i>Sus scrofa</i>							x						
Woelrat	<i>Arvicola amphibius</i>	x	x	x	x	x	x	x	x	x	x	x	x	x
Amfibieën en reptielen														
Bruine kikker	<i>Rana temporaria</i>	x	x	x	x	x	x	x	x	x	x	x	x	x
Gewone pad	<i>Bufo bufo</i>	x	x	x	x	x	x	x	x	x	x	x	x	x
Hazelworm	<i>Anguis fragilis</i>						x ³							
Kleine watersalamander	<i>Lissotriton vulgaris</i>	x	x	x	x	x	x	x	x	x	x	x	x	x
Levendbarende hagedis	<i>Zootoca vivipara</i>						x ⁴							
Meerkikker	<i>Pelophylax ridibundus</i> <i>Pelophylax klepton</i>	x	x	x	x	x	x	x	x	x	x	x	x	x
Middelste groene kikker / bastaardkikker	<i>esculentus</i>	x	x	x	x	x	x	x	x	x	x	x	x	x

x = soort valt onder vrijstelling

* voor deze soorten daarnaast algemene vrijstelling in/op gebouwen en bijbehorende erven Wnb 3.10 3e lid
x1 = vrijstelling geldt in de periode maart- april en juli tot en met november

x2 = vrijstelling geldt in de periode 15 augustus tot en met februari

x3 = vrijstelling geldt in de periode juli, augustus en september

x4 = vrijstelling geldt in de periode 15 augustus tot en met 15 oktober

Optimale periode voor werkzaamheden

Om verstoring van planten en dieren zoveel mogelijk te voorkomen, is het tijdstip of de periode voor uitvoeren van werkzaamheden van belang. De kalender is bedoeld om de bouwwerkzaamheden en beheer en onderhoud beter af te stemmen op de bestaande flora en fauna waarden.

		Jan	Feb	Mrt	Apr	Mei	Jun	Jul	Aug	Sep	Okt	Nov	Dec
Bebouwing en muren													
<i>Verbouwen</i>	Algemeen	Green	Green	Orange	Orange	Orange	Orange	Orange	Orange	Green	Green	Green	Green
<i>Renoveren</i>	Gebouwen met vleermuizen	Orange	Orange	Yellow	Yellow	Orange	Orange	Orange	Orange	Yellow	Yellow	Orange	Orange
<i>Slopen</i>	Gebouwen met uilen	Green	Orange	Orange	Orange	Orange	Orange	Orange	Orange	Green	Green	Green	Green
	Gebouwen met zwaluwen	Green	Green	Green	Orange	Orange	Orange	Orange	Orange	Green	Green	Green	Green
Houtopstand (bomen en struiken)													
<i>Dunnen</i>	Algemeen	Green	Green	Orange	Orange	Orange	Orange	Orange	Orange	Green	Green	Green	Green
<i>Snoeien</i>	Vleermuisbomen	Orange	Orange	Orange	Orange	Orange	Orange	Orange	Orange	Yellow	Yellow	Orange	Orange
<i>Terugzetten</i>	Bomen met winterslaap voor vogels	Orange	Orange	Yellow	Yellow	Yellow	Yellow	Yellow	Green	Green	Green	Green	Orange
<i>Zuiveren</i>	Bomen en struiken met kleinere zoogdieren	Yellow	Orange	Orange	Orange	Orange	Orange	Orange	Orange	Green	Yellow	Yellow	Yellow
<i>Vellen</i>	Sleedoomstruwelen voor sleedoompage	Yellow	Yellow	Orange	Orange	Orange	Orange	Green	Orange	Orange	Orange	Yellow	Yellow
Heide													
<i>Maaien</i>	Algemeen	Green	Green	Orange	Orange	Orange	Orange	Orange	Orange	Green	Green	Green	Green
<i>Plaggen</i>	Heide met reptielen	Yellow	Yellow	Orange	Orange	Orange	Orange	Green	Green	Green	Yellow	Yellow	Yellow
<i>Branden</i>													
<i>Afgraven</i>													
<i>Ophogen</i>													
Pionier, grazige en ruigte vegetatie													
<i>Maaien</i>	Algemeen	Green	Green	Orange	Orange	Orange	Orange	Orange	Orange	Green	Green	Green	Green
<i>Afgraven</i>	Ruigte vegetatie met amfibieën	Orange	Orange	Orange	Green	Green	Green	Green	Green	Green	Orange	Orange	Orange
<i>Ophogen</i>	Ruigte vegetatie met reptielen	Yellow	Yellow	Orange	Orange	Orange	Orange	Green	Green	Green	Yellow	Yellow	Yellow
Wateren (poel, moeras, watergang en beek)													
<i>Graven</i>													
<i>Aanbrengen</i>	Kunstwerken bij nieuwe wateren	Green	Green	Orange	Orange	Orange	Orange	Orange	Orange	Green	Green	Green	Green
	Kunstwerken bij bestaande wateren	Orange	Orange	Orange	Orange	Orange	Orange	Orange	Orange	Green	Green	Orange	Orange
<i>Opschonen</i>													
<i>Baggeren</i>													
<i>Dempen</i>										Yellow	Yellow	Orange	Orange
Oever-, water- en moerasvegetatie (poel, moeras, watergang en beek)													
<i>Maaien</i>													
<i>Afgraven</i>													
<i>Ophogen</i>		Yellow	Yellow	Orange	Orange	Orange	Orange	Orange	Orange	Green	Green	Yellow	Yellow



Gebiedsbescherming

ADC-toets

Wanneer uit een individuele passende beoordeling niet de vereiste zekerheid kan worden verkregen dat er geen sprake is van aantasting van de natuurlijke kenmerken van het betrokken Natura 2000-gebied, zal alleen toestemming kunnen worden verleend aan de hand van de ADC-toets. Een toestemming op basis van de ADC-toets kan alleen worden verleend indien wordt voldaan aan de volgende drie voorwaarden: er zijn geen alternatieve oplossingen (A), het project is nodig om dwingende redenen van groot openbaar belang (met inbegrip van redenen van sociale of economische aard) (D), en de nodige compenserende maatregelen worden getroffen om te waarborgen dat de algehele samenhang van Natura-2000 bewaard blijft (C). Het resultaat van de compensatie moet in beginsel bereikt zijn op het moment waarop het betrokken gebied schade van het project ondervindt.

De term 'Natura 2000-activiteit' geldt alléén voor projecten! Voor plannen is er een ander afwegingskader dat, hoewel vergelijkbaar met een Natura 2000-activiteit, elders in het stelsel Omgevingswet is verankerd dan met betrekking tot projecten. Een plan mag worden vastgesteld als uit een Passende Beoordeling, bedoeld in artikel 16.53c, eerste lid Ow, de zekerheid is verkregen dat het plan de natuurlijke kenmerken van het Natura 2000-gebied niet zal aantasten (art. 10.24 Bkl).

Beschermingsregime NNN

Het grote verschil met de huidige Besluit algemene regels ruimtelijke ordening (Barro) is dat er onder de Ow geen strikt 'nee, tenzij'-principe meer geldt. Er is geen noodzaak meer om een groot openbaar belang aan te tonen of reële alternatieven af te wegen om de NNN te mogen aantasten. Daarentegen dient er in plaats van bij een significante aantasting, nu bij nadelige gevolgen te worden gecompenseerd dat er in de praktijk vaker zal leiden tot een compensatieplicht. Doordat er echter onder de Ow sprake is van een 'ja, mits'-principe, kan een afzwakking van de bescherming van de NNN worden gelezen.

De daadwerkelijke afzwakking van de bescherming van de NNN hangt erg af van de uitwerking van de regels in de provinciale Omgevingsverordeningen. Een deel van de nieuwe Omgevingsverordeningen van provincies zijn (vooralsnog) beleidsneutraal en komen overeen met het beschermingsregime conform het Barro ('nee, tenzij'-principe aan de hand van zogenaamde ADC-criteria), een ander deel heeft echter de regels geconformeerd aan de regels in de Ow. Of nieuwe of gewijzigde Omgevingsverordeningen na het loslaten van een beleid neutrale overgang een ander beschermingsregime zullen bevatten, zal de toekomst uitwijzen.

Meer informatie over de ligging van het NNN en het geldende natuurbeheerplan met de huidige staat en het ambitieniveau van het NNN, is te vinden op de Informatiekaart Natuur.

<https://www.bij12.nl/onderwerp/natuurinformatie/applicaties-en-databanken/informatiekaart-natuur-ikn/>

Specifieke zorgplicht en toetsing

Specifieke zorgplicht

Specifieke zorgplicht flora en fauna In het Bal is een specifieke zorgplicht opgenomen voor onder meer alle 'flora- en fauna-activiteiten' die, zoals hiervoor aangegeven, vrijwel alle ruimtelijke activiteiten betreft (art. 11.27 Bal).⁸ Deze specifieke zorgplicht komt in de plaats van de algemene zorgplicht die in de Omgevingswet staat (zie hiervoor).⁹ Iedereen die een flora- en fauna-activiteit uitvoert, moet nadelige gevolgen zoveel mogelijk voorkomen, beperken of ongedaan maken (art. 11.27, 1e lid Bal). In het tweede lid staat de nadere uitwerking

van de specifieke zorgplicht. In het tweede lid onder a is er met betrekking tot de reikwijdte van de zorgplicht voor flora- en fauna-activiteiten aangegeven dat deze plicht in ieder geval inhoudt dat moet worden nagegaan of er aanwijzingen zijn van de aanwezigheid van een aantal type soorten die kwetsbaar of bedreigd zijn. Deze soorten betreffen in Nederland van nature voorkomende:

- Vogelrichtlijn-soorten zoals genoemd in bijlage I Vrl en niet in die bijlage genoemde, geregeld in Nederland voorkomende trekvogelsoorten als bedoeld in artikel 4, 2e lid Vrl;
- Habitatrichtlijn-soorten als opgenomen in bijlage II, IV en V Hrl;
- nationaal beschermde soorten (bijlage IX Bal); dieren of planten die staan opgenomen op de Rode Lijsten;
- voor die soorten belangrijke leefgebieden of natuurlijke habitats.

Als deze aanwijzingen er zijn, moet worden vastgesteld of op voorhand op grond van objectieve gegevens nadelige gevolgen kunnen worden uitgesloten voor dieren van die soorten, hun nesten, hun foerageerplaatsen, hun voortplantingsplaatsen, hun rustplaatsen en hun eieren, of voor planten van die soorten. Zijn nadelige gevolgen niet uit te sluiten, dan wordt gevraagd om na te gaan welke nadelige gevolgen kunnen optreden en passende preventieve maatregelen te nemen, de activiteit te staken, of, als dat niet kan, passende herstelmaatregelen te nemen. Verder wordt er ook gevraagd om tijdens en na het verrichten van de activiteit na te gaan of de getroffen passende preventieve maatregelen de beoogde effecten hebben. De zorgplicht geldt altijd voor alle in het wild levende soorten, ongeacht een eventueel van toepassing zijnde vrijstelling, gedragscode of vergunning. De zorgplicht voor soorten is bovendien niet beperkt tot de dieren en planten zelf, maar ook tot de directe leefomgeving van de soorten. Dat betreft voor dieren de foerageergebieden, rust en vaste verblijfplaatsen en plaatsen voor het grootbrengen van de jongen. Mochten de zorgplichtbepalingen niet helder genoeg zijn, dan staat het bevoegd gezag vrij om middels maatwerkregels (artikel 11.29 Bal) of maatwerkvoorschriften (artikel 11.31 Bal) deze te verduidelijken. Bijvoorbeeld door het opnemen van regels in een provinciale Omgevingsverordening of het stellen van een maatwerkvoorschrift of vergunningsvoorschrift. Zoals ook aangegeven hiervoor met betrekking tot de specifieke zorgplicht voor Natura 2000-gebieden en bijzondere nationale natuurgebieden, is de kern van de zorgplichtbepaling voor flora- en fauna-activiteiten dat als er sprake is van nadelige gevolgen op in het wild voorkomende soorten, deze, indien redelijkerwijs kan worden gevergd, moeten worden voorkomen, beperkt of ongedaan worden gemaakt. Ook in art. 11.27, tweede lid wordt verwezen naar passende preventieve maatregelen of passende herstelmaatregelen. In art. 11.27, tweede lid onder b Bal wordt aangegeven dat er moet worden 'vastgesteld' of op voorhand op grond van objectieve gegevens nadelige gevolgen kunnen worden uitgesloten. Daarnaast zijn de overige voorwaarden in het tweede lid onder c t/m f zodanig concreet dat in deze bewoording kan worden gelezen dat er aantoonbaar aan deze voorwaarden moet worden voldaan, zeker ook met in het achterhoofd dat de specifieke zorgplichten in de Omgevingswet zowel bestuurlijk als strafrechtelijk kunnen worden gehandhaafd.

Om aantoonbaar aan de voorwaarden van de specifieke zorgplicht te kunnen voldoen, is het noodzakelijk dat de toetsing aan de zorgplichtbepalingen in een Natuurwaardenonderzoek of nader onderzoek wordt vastgelegd. Hiertoe kan door ecologische adviesbureaus – naast een bureaustudie door raadpleging van verspreidingsgegevens in tools zoals de NDFF – een 'Habitatcheck' worden uitgevoerd naar het voorkomen van de genoemde soorten, op basis van de geschiktheid van het aanwezige habitat als leefgebied van deze soorten. Afhankelijk van het aan te treffen habitat, kan daardoor goed inzicht worden verkregen in het mogelijk voorkomen van soorten of soortgroepen. Of een nader onderzoek ook naar redelijkheid kan worden gevergd om de aanwezigheid te kunnen uitsluiten, zal afhangen van de opdrachtgever. Vervolgens moet worden beschreven in de Natuurwaardenonderzoek of nader onderzoek of nadelige gevolgen kunnen worden

uitgesloten of dat deze kunnen worden voorkomen, beperkt of ongedaan kunnen worden gemaakt door maatregelen zoals hiervoor aangegeven.

Ten alle tijden geldt bij het uitvoeren van flora- en fauna-activiteiten dient de initiatiefnemer / uitvoerder van de activiteit te kunnen aantonen hoe tegemoetgekomen wordt aan de specifieke zorgplicht (art. 11.27, Bal).

Toetsing algemene en specifieke zorgplichtbepalingen

Het benoemen hoe aan de zorgplichtbepalingen in de Omgevingswet getoetst is in een rapportage, is voldoende om aan de algemene en specifieke zorgplichtbepalingen te voldoen. De zorgplichten zijn niet vergunning plichtig, dus het is niet noodzakelijk om het voor te leggen aan bevoegd gezag. De zorgplichten kunnen elkaar aanvullen en versterken, omdat zij toezien op bepaald onderdelen van de natuur in de fysieke leefomgeving die soms kunnen samenvallen. Zo kan een habitat van een bedreigde soort bijvoorbeeld in een boom bevinden, waarmee zowel in het kader van de specifieke zorgplicht voor een flora- en fauna-activiteit als de specifieke zorgplicht voor het vellen van een houtopstand gevraagd kan worden om de boom en het habitat intact te laten. Om deze reden kan de toets aan de zorgplichtbepalingen het beste in één paragraaf worden behandeld, na de toets aan de verschillende beschermingsregimes voor gebieden, soorten en houtopstanden. Een belangrijke noot is dat in de zorgplichten staat aangegeven dat de gevraagde zorg naar redelijkheid moet kunnen worden gevergd. Een initiatiefnemer moet er redelijkerwijs alles aan doen om overtreding van de zorgplichtbepalingen te voorkomen. Er worden volgens de toelichting op het Aanvullingsbesluit Natuur 'geen extreme eisen gesteld. Wel wordt vereist dat de zorgvuldigheid aan de dag wordt gelegd die in redelijkheid vanuit een oogpunt van natuurbescherming mag worden geëist. Onder «zoveel mogelijk» [...] moet niet alleen worden verstaan hetgeen fysisch, qua resultaat mogelijk is, maar ook hetgeen redelijkerwijs van degene die de schade veroorzaakt kan worden gevergd.' Bij de toetsing van de redelijkheid kan bijvoorbeeld gedacht worden aan financiële aspecten, ruimtelijke aspecten en/of planning technische aspecten. Afhankelijk van de situatie zal deze beoordeling volgens het Aanvullingsbesluit Natuur worden gemaakt door de initiatiefnemer (en/of diens adviseur). Wat redelijkerwijs gevergd kan worden, verschilt per initiatiefnemer. Er kan minder worden verwacht van een particulier dan van een ondernemer of bedrijf. Wat in ieder geval mag worden gevraagd is het in beeld brengen van de gebieden en soorten die worden genoemd en het voorkomen van effecten door bijv. kwetsbare perioden te ontzien. In hoeverre nader onderzoek naar het voorkomen van de genoemde soorten en het treffen van passende preventieve of passende herstelmaatregelen kunnen worden gevergd, zal in de praktijk afhangen van de ruimte en het vermogen van een initiatiefnemer. Welke maatregelen nodig zijn om nadelige gevolgen te voorkomen, te beperken of ongedaan te maken, hangt van de definitie van een 'nadelig gevolg'. De regels in de Wnb zijn in principe beleidsneutraal opgenomen in de Ow (volgens de toelichting op het Aanvullingsbesluit Natuur). Zoals ook toegelicht in het Aanvullingsbesluit Natuur, geldt dat, waar sprake is van een beleid neutrale omzetting, op de parlementaire geschiedenis van de Wnb kan worden teruggevallen voor de uitleg van bepalingen. Afgezien van de concretere uitwerking van de specifieke zorgplichten in lid 2 van de betreffende artikelen, is de belangrijkste vraag wat precies wordt bedoeld met een nadelig gevolg. Pas als deze (dreigen) zich voordoen met betrekking tot de genoemde gebieden of soorten, zijn er namelijk maatregelen vereist (passende preventieve maatregelen of passende herstelmaatregelen). Daarnaast is de definitie relevant met betrekking tot soorten die in beeld moeten worden gebracht waar de activiteit een nadelig gevolg op kan hebben, gezien de verwijzing naar verschillende uitgebreide lijsten met kwetsbare tot bedreigde soorten en de hiermee gepaard gaande potentieel intensieve onderzoeksinspanning. In de parlementaire geschiedenis van de Wnb wordt aangegeven dat de zorgplicht met name bedoeld is als instrument om de in het wild levende planten en dieren (en overigens ook habitats) in een gunstige staat van instandhouding te houden. Dit vergt vooral een focus op mogelijke nadelige gevolgen op de staat van instandhouding en niet zozeer op nadelige gevolgen voor ieder exemplaar afzonderlijk (of ieder oppervlak van een habitatype).

Juridisch kader stikstofdepositie

Vooralsnog blijft de inhoudelijke beoordeling met betrekking tot stikstofdepositie op Natura 2000-gebieden grotendeels hetzelfde als onder de Wnb. Onder de Ow wordt het Programma stikstofreductie en natuurverbetering voortgezet. Ook de beleidsregels met betrekking tot intern en extern salderen blijft voorlopig onveranderd, al is er wel een internetconsultatie afgerond voor het vergunning plichtig stellen van intern salderen. In de Ow is de mogelijkheid opgenomen voor vergunningverlening voor Natura 2000-activiteiten met een stikstofdepositie op basis van stikstofdepositieruimte volgens een register (huidig stikstofregistratiesysteem (SSRS)). Vanwege de noodzaak, zijn de regels voor het vrijgeven van stikstofdepositieruimte tijdelijk opgenomen in de Or in plaats van het Bkl totdat Bkl is gewijzigd. De beoordelingsregel voor Natura 2000-activiteiten met stikstofdepositie betreft vergunningverlening aan de hand van stikstofdepositieruimte in AERIUS Register (art. 17a.2 Or, tijdelijk i.p.v. art. 8.74e Bkl). AERIUS Register registreert per stikstofgevoelig N2000-gebied wat de stikstofreductie is door stikstofmaatregelen en aan het register zijn gekoppeld. Hierbij is te denken aan onder andere sluitingen varkenshouderijen (art. 17a.3, lid 1 Or). De stikstofdepositieruimte wordt alleen toebedeeld aan bouw van aardgasvrije woningen, bepaalde snelwegen of gemelde PAS-activiteiten (art. 17a.2, leden 4 en 5 Or).

Let op! voor vergunningverlening moet er wel eerst stikstofdepositieruimte zijn!

Voor de bouwsector is het van belang dat door inwerkingtreding van de Ow ook het tweede deel van de Wet stikstofreductie en natuurverbetering (Wsn) en het bijbehorende Besluit in werking treedt, dat onder meer toeziet op een emissiereductieplicht. Deze plicht is uitgewerkt in artikel 7.19a van het Bbl en houdt in dat bij het verrichten van bouw- en sloopwerkzaamheden, adequate maatregelen worden getroffen om de emissie van stikstofverbindingen naar de lucht te beperken. Volgens de toelichting van het hiervoor aangegeven besluit moeten initiatiefnemers informatie aanleveren over de maatregelen die bij een concreet project getroffen worden bij het indienen van een sloopmelding aan het bevoegd gezag. Indien er voor de bouwactiviteit een omgevingsvergunning moet worden aangevraagd, moet deze informatie bij deze aanvraag gevoegd worden. Voor de invulling van de emissiereductieplicht en het treffen van adequate maatregelen is er een programma Schoon en Emissie loos Bouwen (SEB) opgesteld. Op de website www.opwegnaarseb.nl staat meer informatie.

Disclaimer

Deze rapportage is vervaardigd op verzoek van de opdrachtgever zoals hierboven aangegeven. Niets uit deze rapportage mag, met uitzondering van de opdrachtgever, worden vermenigvuldigd of openbaar gemaakt worden door middel van scanning, druk, internet, kopie of andere wijze zonder schriftelijke toestemming van Ecofect B.V., noch mag het zonder deze toestemming voor een ander doel gebruikt worden dan waarvoor het vervaardigd is. Ecofect B.V. is niet aansprakelijk voor vervolgschade, alsmede schade die voortvloeit uit toepassingen van de resultaten van de werkzaamheden of andere gegevens verkregen. De opdrachtgever vrijwaart Ecofect B.V. voor aanspraken van derden in verband met deze toepassing. Omdat ecologisch onderzoek een momentopname is, kan de aanwezigheid van beschermde soorten soms niet worden uitgesloten of bevestigd. Daarnaast is de natuurwetgeving aan verandering en jurisprudentie onderhevig. Wij zijn echter niet aansprakelijk voor de gevolgen van onverwacht verschijnende of verdwijnende flora of fauna, noch voor de gevolgen van veranderende wetgeving of jurisprudentie.

© 2024 Ecofect B.V.; Nunspeet

