

218300-Uitbreiding Hoge Noordweg 6a publiceerbaar

Uw verzoek

Ingediend bij	waterschap Hoogheemraadschap van Delfland
Soort	Aanvraag vergunning
Activiteit(en)	Dempen Graven
Doel	Definitief
Status	Ingediend
Verzoeknummer(s)	20260508 00326 000 (ingediend op 08-05-2026)

Project

Naam van dit project

218300-Uitbreiding Hoge Noordweg 6a

Projectomschrijving

Uitbreiding van een kas, bedrijfsruimte met een waterbassin. Aanvullende stukken indienen.
Procedure is afgerond.

Locatie

Teken een gebied op de kaart



Algemeen

U kunt een bijlage toevoegen over het contact met anderen (participatie).

Geen documenten.

Voeg als bijlage toe: gegevens over de grens van de locatie.

Geen documenten.

Participatie: anderen betrekken bij uw plannen**Heeft u contact gehad met anderen voor wie uw plannen gevolgen hebben?**

Nee

Verzoek**Geef uw verzoek een naam**

218300-Uitbreiding Hoge Noordweg 6a

Toelichting op uw verzoek

geen openbare informatie

Uw referentienummer

geen openbare informatie

Hierbij verklaar ik alle vragen naar waarheid te hebben ingevuld.

Ja

Zijn er gegevens die u later opstuurt? Denk aan bouwtekeningen, foto's, plattegronden, etc. Geef hier aan welke gegevens dat zijn en waarom u die later opstuurt.

geen openbare informatie

Zijn er gegevens die u nu niet opstuurt? Geef aan welke gegevens dat zijn en waarom u die niet opstuurt. Bijvoorbeeld omdat u die eerder heeft opgestuurd.

geen openbare informatie

Uw gegevens

Gegevens van de gemachtigde

Naam van de organisatie

AAB BM Nederland B.V.

*Vooraf ingevuld antwoord.***KVK-nummer**

27223815

*Vooraf ingevuld antwoord.***Vestigingsnummer**

-

RSIN

009580852

*Vooraf ingevuld antwoord.***Straatnaam**

Honderdland

*Vooraf ingevuld antwoord.***Huisnummer**

1040

*Vooraf ingevuld antwoord.***Huisletter**

-

Huisnummertoevoeging

-

Postcode

2676LV

*Vooraf ingevuld antwoord.***Plaatsnaam**

Maasdijk

Vooraf ingevuld antwoord.

Contactgegevens van de gemachtigde

Naam van contactpersoon of afdeling

geen openbare informatie

E-mailadres

geen openbare informatie

Telefoonnummer

geen openbare informatie

Gegevens van de initiatiefnemer**Voorletters**

geen openbare informatie

Tussenvoegsel

geen openbare informatie

Achternaam

geen openbare informatie

Straatnaam

geen openbare informatie

Huisnummer

geen openbare informatie

Huisletter

geen openbare informatie

Huisnummertoevoeging

geen openbare informatie

Postcode

geen openbare informatie

Plaatsnaam

geen openbare informatie

Contactgegevens van de initiatiefnemer**E-mailadres**

geen openbare informatie

Telefoonnummer

geen openbare informatie

Vragen en antwoorden

Dempen

Geef aan of het om een nieuwe aanvraag gaat of om het wijzigen van een bestaande vergunning.

Wijzigen bestaande vergunning

Geef het vergunningnummer/kenmerk van de bestaande vergunning.

Z-25-140005/D-26-186164

Geef de reden van het wijzigen van de bestaande vergunningaanvraag?

Dam en duiker verbreden

Geef de verwachte startdatum.

11-05-2026

Geef de verwachte einddatum.

31-05-2026

Met welk materiaal dempt u het water?

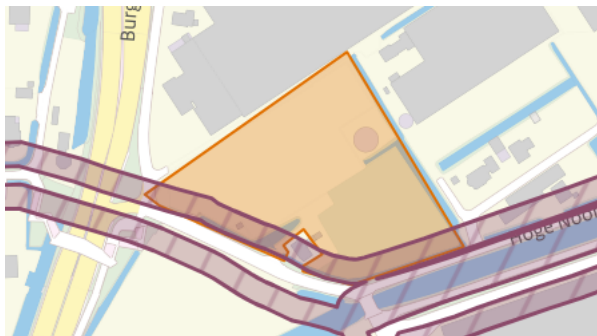
Met het vergraven grond

Graven

Bekijk de kaart hieronder. Gaat u de activiteit doen in het paarse (gearceerde) vlak?

deels

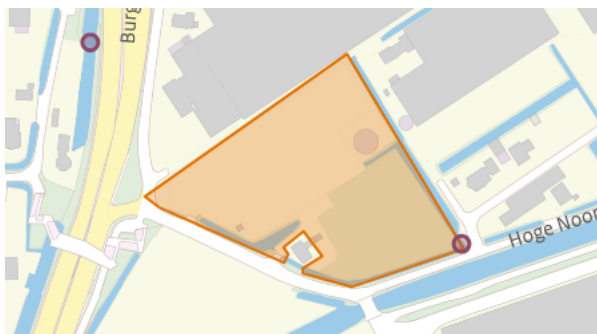
Vooraf ingevuld antwoord.



Bekijk de kaart hieronder. Gaat u de activiteit doen in het paarse (gearceerde) vlak?

nee

Het vooraf ingevulde antwoord is gewijzigd. Dit was 'deels'.



Bekijk de kaart hieronder. Gaat u de activiteit doen in het paarse (gearceerde) vlak?

nee

Het vooraf ingevulde antwoord is gewijzigd. Dit was 'deels'.



Bekijk de kaart hieronder. Gaat u de activiteit doen in het paarse (gearceerde) vlak?

deels

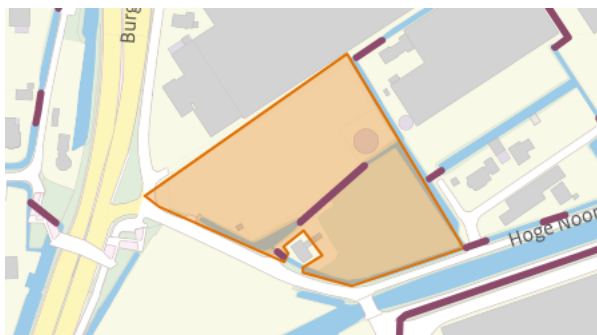
Vooraf ingevuld antwoord.



Bekijk de kaart hieronder. Gaat u de activiteit doen in het paarse (gearceerde) vlak?

deels

Vooraf ingevuld antwoord.



Bekijk de kaart hieronder. Gaat u de activiteit doen in het paarse (gearceerde) vlak?

deels

Vooraf ingevuld antwoord.



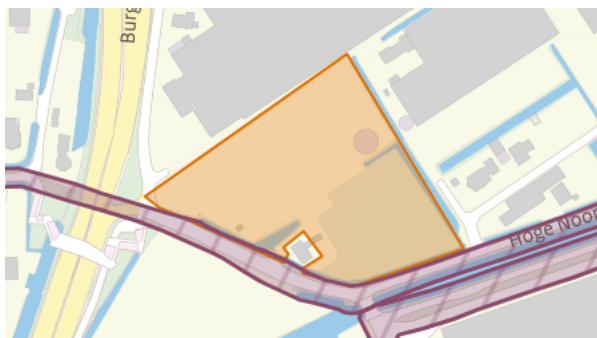
Bekijk de kaart hieronder. Gaat u de activiteit doen in het paarse (gearceerde) vlak? deels

Vooraf ingevuld antwoord.



Bekijk de kaart hieronder. Gaat u de activiteit doen in het paarse (gearceerde) vlak? deels

Vooraf ingevuld antwoord.



Bekijk de kaart hieronder. Gaat u de activiteit doen in het paarse (gearceerde) vlak? deels

Vooraf ingevuld antwoord.



Waar gaat u graven?

Graven in de bodem

Geef aan of het om een nieuwe aanvraag gaat of om het wijzigen van een bestaande vergunning.

Wijzigen bestaande vergunning

Geef het vergunningnummer/kenmerk van de bestaande vergunning.

Z-25-140005/D-26-186164

Geef de reden van het wijzigen van de bestaande vergunningaanvraag.

Dam en duiker verbreden

Geef de verwachte startdatum.

11-05-2026

Geef de verwachte einddatum.

31-05-2026

Bijlagen

Dempen

Voeg een situatietekening toe van de werkzaamheden.

Document	Vertrouwelijk
218300-B-260128-TS-VGN-Water rev 3-01-Bestaande situatie.pdf	Nee
218300-B-260508-CW-VGN-Water rev 6-02-Plan.pdf	Nee

Voeg een constructietekening toe.

Geen documenten.

Voeg een tekening toe met daarop in vierkante meters aangegeven: het oppervlaktewaterlichaam dat wordt gedempt en het oppervlaktewaterlichaam dat wordt gegraven.

Document	Vertrouwelijk
218300-B-260508-CW-VGN-Water rev 6-02-Plan.pdf	Nee

Voeg een berekening toe waaruit blijkt dat de totale oppervlakte van het water niet afneemt.

Geen documenten.

Graven

Voeg een situatietekening toe van de werkzaamheden.

Document	Vertrouwelijk
218300-B-260508-CW-VGN-Water rev 6-02-Plan.pdf	Nee

Voeg een tekening toe met het dwarsprofiel van de ontgraving.

Document	Vertrouwelijk
218300-B-260508-CW-VGN-Water rev 6-03-Dwarsprofielen.pdf	Nee
218300-B-260508-CW-VGN-Water rev 6-04-Stuw.pdf	Nee

Voeg een werkplan toe.

Geen documenten.