

# Sportpark Elsenburg - verbreden watergang publiceeraar

## Uw verzoek

<b>Ingediend bij</b>	<b>waterschap Hoogheemraadschap van Delfland</b>
<b>Soort</b>	Aanvraag vergunning
<b>Activiteit(en)</b>	Graven
<b>Doel</b>	Definitief
<b>Status</b>	Ingediend
<b>Verzoeknummer(s)</b>	20260507 01746 000 (ingediend op 07-05-2026)

## Project

### Naam van dit project

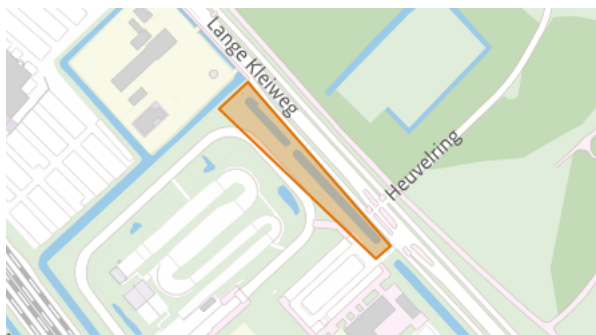
Sportpark Elsenburg - verbreden watergang

### Projectomschrijving

Het middenterrein van Sportpark Elsenburg wordt heringericht. Bij de herinrichting wordt het verhard oppervlak groter dan in de bestaande situatie. Dit betekent dat compenserende waterberging nodig is. Deze aanvraag betreft het verbreden van de bestaande watergang. Met het waterschap heeft afstemming plaatsgevonden over de compensatie en toepassen van de watersleutel.

## Locatie

### Teken een gebied op de kaart



## Algemeen

**U kunt een bijlage toevoegen over het contact met anderen (participatie).**

*Geen documenten.*

**Voeg als bijlage toe: gegevens over de grens van de locatie.**

Geen documenten.

**Participatie: anderen betrekken bij uw plannen**

**Heeft u contact gehad met anderen voor wie uw plannen gevolgen hebben?**

Nee

**Verzoek**

**Geef uw verzoek een naam**

Sportpark Elsenburg - verbreden watergang

**Toelichting op uw verzoek**

geen openbare informatie

**Uw referentienummer**

geen openbare informatie

**Hierbij verklaar ik alle vragen naar waarheid te hebben ingevuld.**

Ja

**Zijn er gegevens die u later opstuurt? Denk aan bouwtekeningen, foto's, plattegronden, etc. Geef hier aan welke gegevens dat zijn en waarom u die later opstuurt.**

geen openbare informatie

**Zijn er gegevens die u nu niet opstuurt? Geef aan welke gegevens dat zijn en waarom u die niet opstuurt. Bijvoorbeeld omdat u die eerder heeft opgestuurd.**

geen openbare informatie

## Uw gegevens

### Gegevens van de gemachtigde

**Naam van de organisatie**

ARCADIS Nederland B.V.

*Vooraf ingevuld antwoord.***KVK-nummer**

09036504

*Vooraf ingevuld antwoord.***Vestigingsnummer**

-

**RSIN**

001830041

*Vooraf ingevuld antwoord.***Straatnaam**

Amsterdamseweg

*Vooraf ingevuld antwoord.***Huisnummer**

13

*Vooraf ingevuld antwoord.***Huisletter**

-

**Huisnummertoevoeging**

-

**Postcode**

6814CM

*Vooraf ingevuld antwoord.***Plaatsnaam**

Arnhem

*Vooraf ingevuld antwoord.*

### Contactgegevens van de gemachtigde

**Naam van contactpersoon of afdeling**

geen openbare informatie

**E-mailadres**

geen openbare informatie

**Telefoonnummer**

geen openbare informatie

**Gegevens van de initiatiefnemer****Naam van de organisatie**

Gemeente Rijswijk

*Vooraf ingevuld antwoord.***KVK-nummer**

50681044

*Vooraf ingevuld antwoord.***Vestigingsnummer**

-

**RSIN**

001527812

*Vooraf ingevuld antwoord.***Straatnaam**

Generaal Spoorlaan

*Vooraf ingevuld antwoord.***Huisnummer**

2

*Vooraf ingevuld antwoord.***Huisletter**

-

**Huisnummertoevoeging**

-

**Postcode**

2283GM

*Vooraf ingevuld antwoord.***Plaatsnaam**

Rijswijk

*Vooraf ingevuld antwoord.***Contactgegevens van de initiatiefnemer****Naam van contactpersoon of afdeling**

geen openbare informatie

**E-mailadres**

geen openbare informatie

**Telefoonnummer**

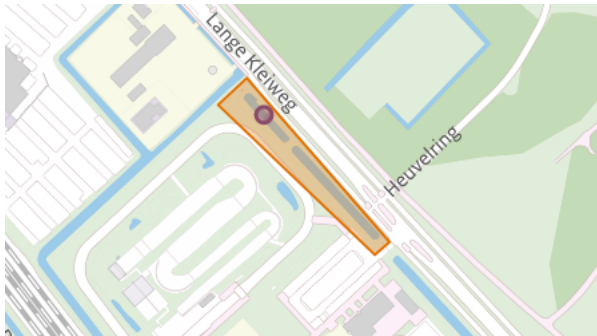
geen openbare informatie

## Vragen en antwoorden

### Graven

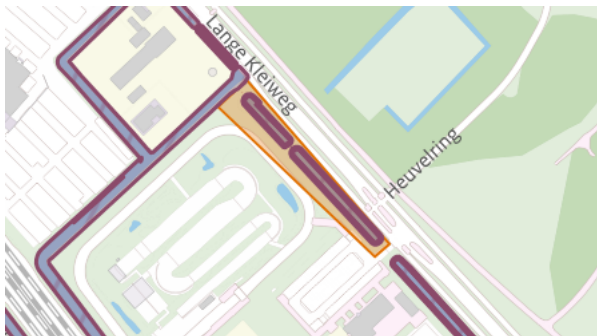
**Bekijk de kaart hieronder. Gaat u de activiteit doen in het paarse (gearceerde) vlak?**  
deels

*Vooraf ingevuld antwoord.*



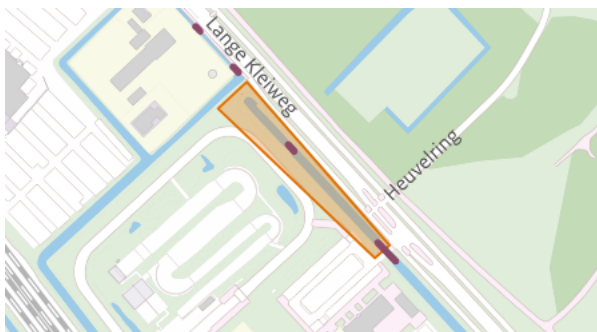
**Bekijk de kaart hieronder. Gaat u de activiteit doen in het paarse (gearceerde) vlak?**  
deels

*Vooraf ingevuld antwoord.*



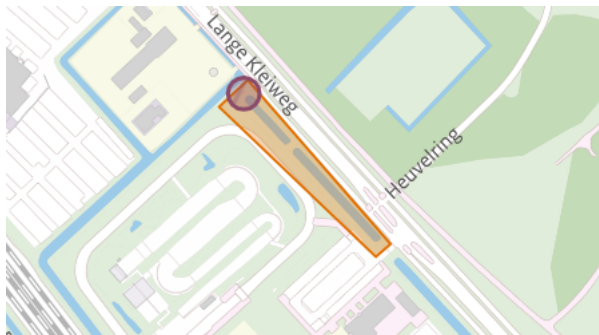
**Bekijk de kaart hieronder. Gaat u de activiteit doen in het paarse (gearceerde) vlak?**  
deels

*Vooraf ingevuld antwoord.*



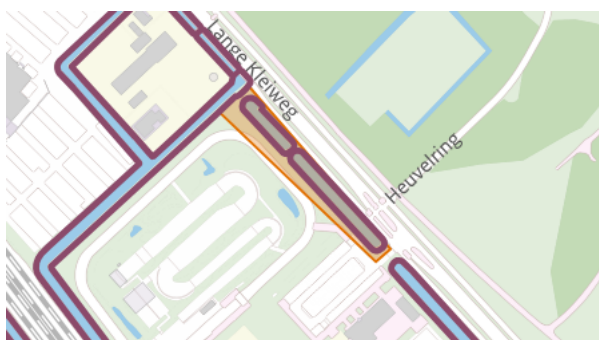
**Bekijk de kaart hieronder. Gaat u de activiteit doen in het paarse (gearceerde) vlak?**  
deels

*Vooraf ingevuld antwoord.*



**Bekijk de kaart hieronder. Gaat u de activiteit doen in het parse (gearceerde) vlak?**  
deels

*Vooraf ingevuld antwoord.*



**Waar gaat u graven?**

Graven in de waterbodem

**Geef aan of het om een nieuwe aanvraag gaat of om het wijzigen van een bestaande vergunning.**

Nieuwe aanvraag

**Geef een omschrijving van de werkzaamheden.**

Betreft het verbreden van de bestaande watergang tussen het sportpark en de Lange Kleiweg in het kader van watercompensatie. De totale verbreding betreft 531 m<sup>2</sup>.

**Geef de verwachte startdatum.**

01-07-2026

**Geef de verwachte einddatum.**

30-11-2026

## Bijlagen

### Graven

Voeg een situatietekening toe van de werkzaamheden.

Document	Vertrouwelijk
RWK-Sportpark Elsenburg-301 (1).pdf	Nee

Voeg een tekening toe met het dwarsprofiel van de ontgraving.

Document	Vertrouwelijk
RWK-Sportpark Elsenburg-Watervergunning verbreden watergang (1).pdf	Nee

Voeg een werkplan toe.

Document	Vertrouwelijk
Afstemming en akkoord HH Delfland.pdf	Nee
Analyse en invulling wateropgave middenterrein sportpark Elsenburg (1).pdf	Nee