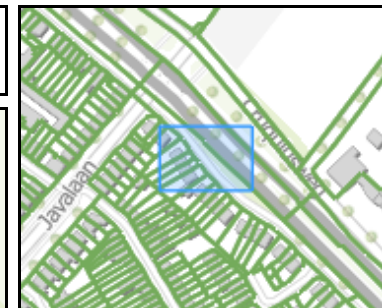
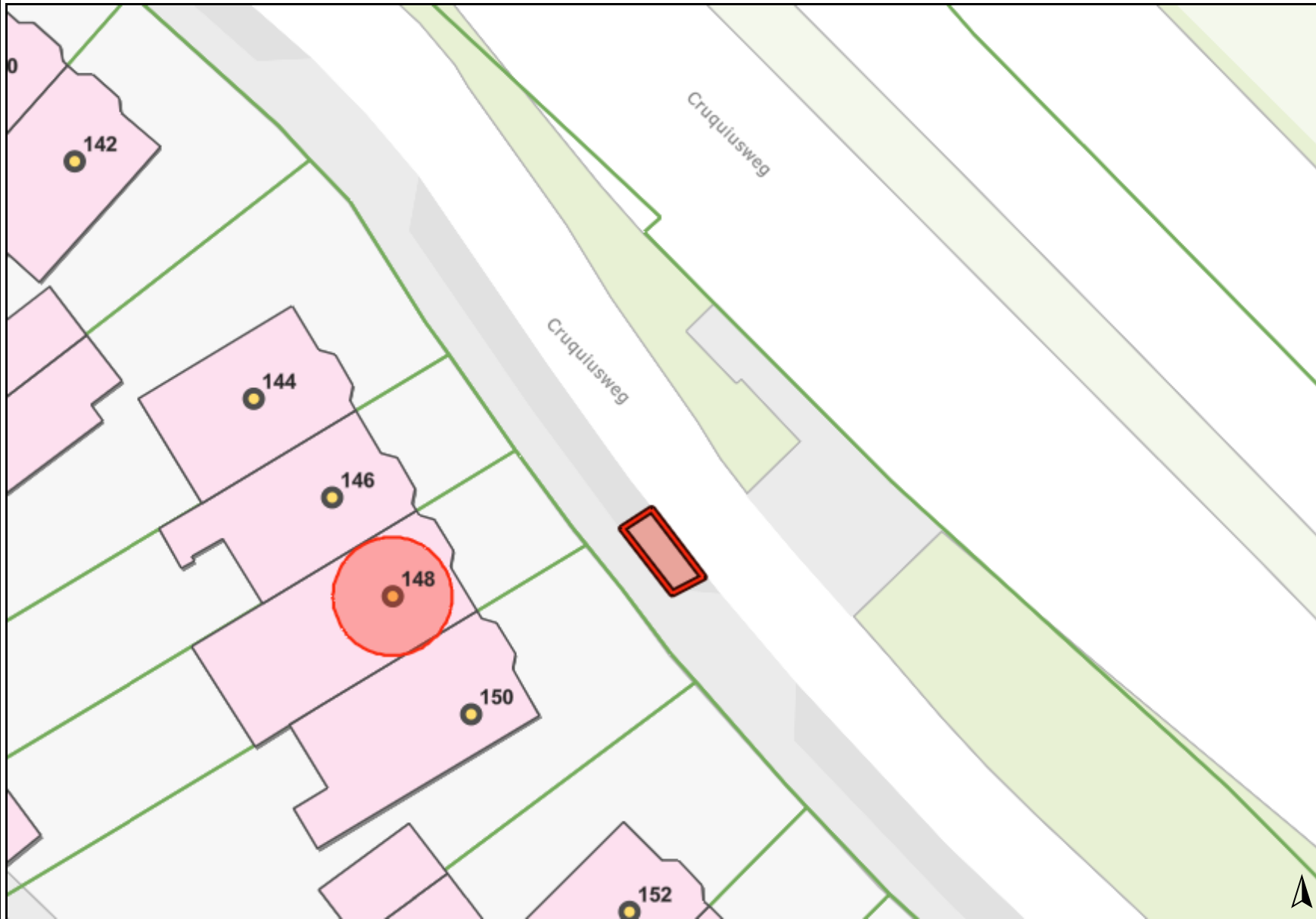




GPP Cruquiusweg



Legenda

Basisregistraties

BAG

Verblijfsobjecten



Adreslocaties



Ligplaatsen



Standplaatsen



Panden

Vanaf 2010



1990 - 2009



1960 - 1989



1940 - 1959



1920 - 1939



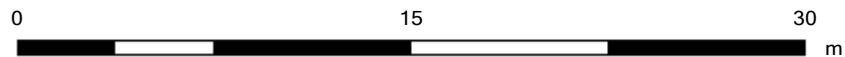
1850 - 1919



1750 - 1849



Notes



Deze kaart is een statische weergave en is alleen te gebruiken voor referentie.
Aan deze kaart kunnen geen rechten worden ontleend.

DEZE KAART KAN NIET WORDEN GEBRUIKT VOOR NAVIGATIE