

- ### Legenda
- Algemeen**
- Kadastrale grens
  - Archeologische vindplaats
  - Fietspad, nieuw
  - Groen
  - Watergang, nieuw
  - Talud watergang, nieuw
  - Watergang, bestaand
  - Onderhoudspad waterschap, 5 m breed
  - Inzaaien kruidrijk grasland [FASE 1]
  - Ruige vegetatie, natuurlijk struweel [FASE 1]
  - Inzaaien natuurvriendelijke oever [FASE 2]
  - Inzaaien bermengsel [FASE 2]
  - Bomen [FASE 1]
- Faunavorzieningen**
- Faunapassage over water, loopplank [FASE 1]
  - Faunapassage over water, loopplank [FASE 2]
  - Fauna passage onder fietspad [FASE 2]
  - Kleinwildraaster [FASE 2]
  - Alternatieve verblijfplaats bunzing, nestkast in stenen stapel [FASE 1]
  - Alternatieve verblijfplaats steenarter, nestkast in marterhoop [FASE 1]

Faunavorzieningen worden in twee fases uitgevoerd.

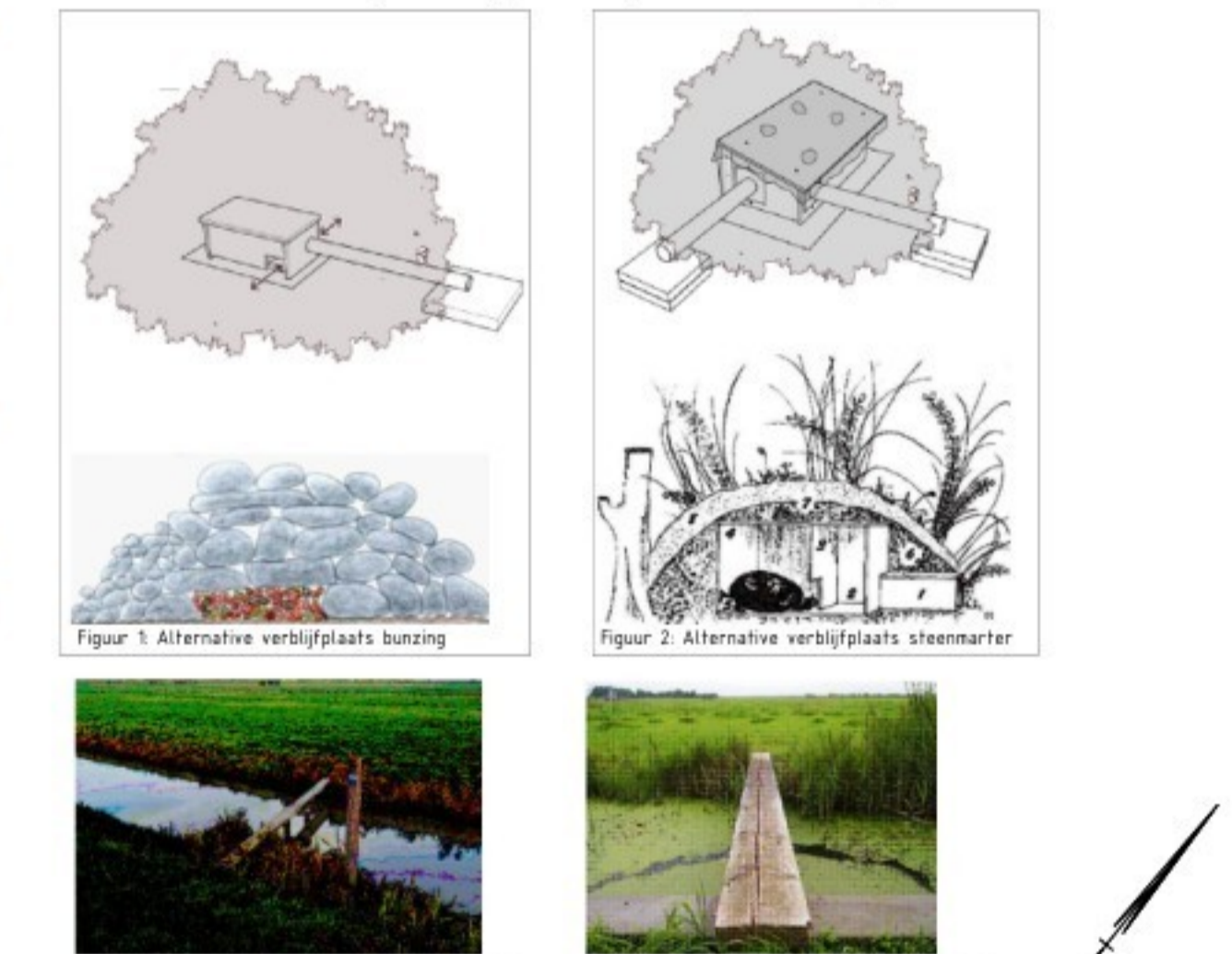
**FASE 1:** Vóór de werkzaamheden aan de nieuw te ontwikkelen wijk De Hoge Woerd. Ter compensatie van de weg te vallen leefruimte van de marterachtigen worden er alternatieve verblijfplaatsen en beplantingen aangebracht.

**Fase 2:** Tijdens/na de werkzaamheden aan De Hoge Woerd. Faunavorzieningen die aansluiten op de nieuwe inrichting van het gebied worden aangebracht (fpv. nieuw talud watergang en fietspad).

**Beplantingslijst**

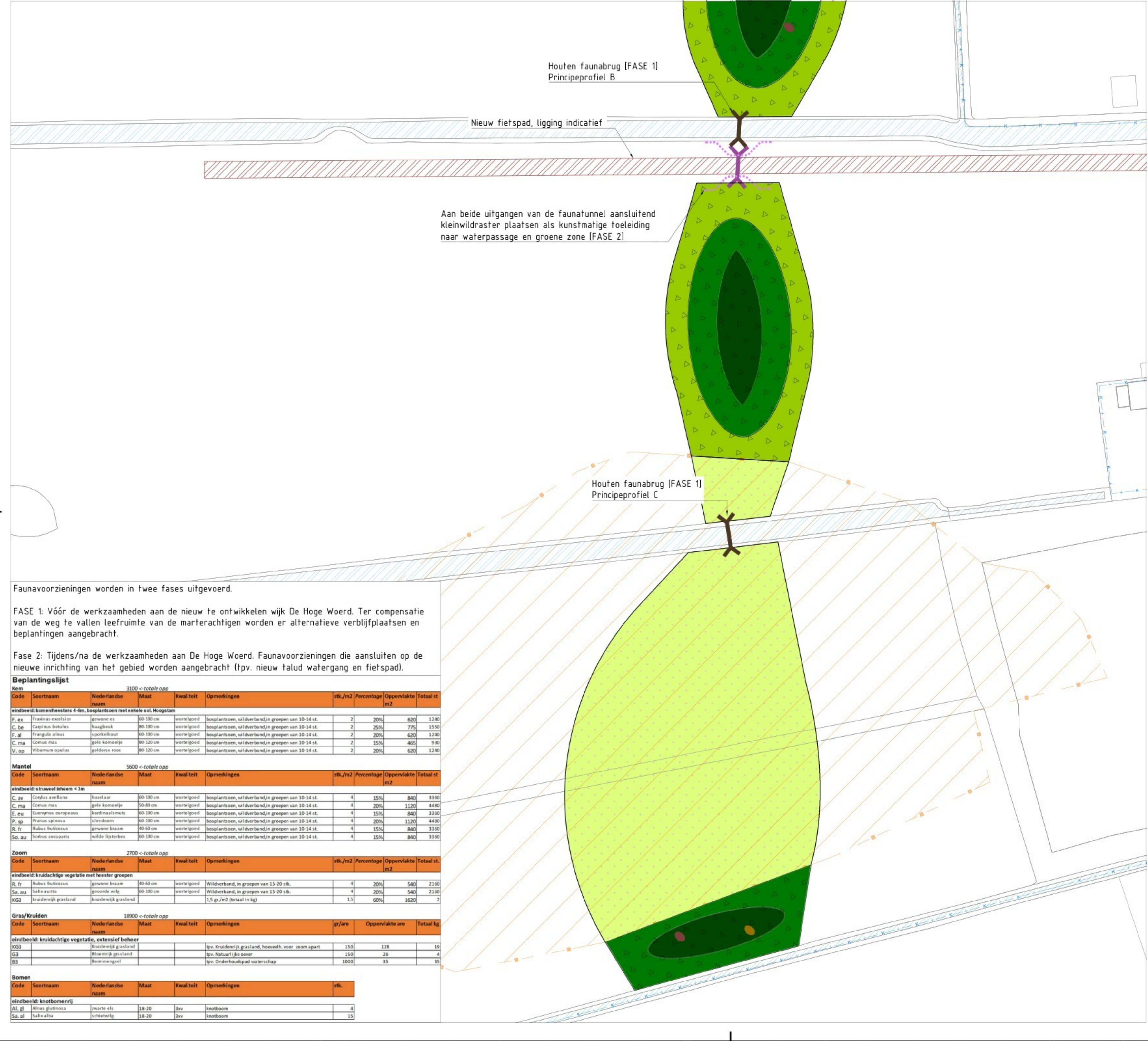
**Kern 3100 <-totale opp**

Code	Soortnaam	Nederlandse naam	Maat	Kwaliteit	Opmerkingen	stk./m2	Percentage	Oppervlakte m2	Totaal st
<b>eindbeeld: boomstheesters 4-6m, bosplantsoen met enkele sol. Hoogstam</b>									
F. ex	Fraxinus excelsior	gewone es	60-100 cm	wortelgoed	bosplantsoen, veldverband, in groepen van 10-14 st.	2	20%	620	1240
C. be	Carpinus betulus	haagbeuk	60-100 cm	wortelgoed	bosplantsoen, veldverband, in groepen van 10-14 st.	2	25%	775	1550
F. al	Fraxula alnus	sporkelhout	60-100 cm	wortelgoed	bosplantsoen, veldverband, in groepen van 10-14 st.	2	20%	620	1240
C. ma	Comus mas	gele kornoelje	60-100 cm	wortelgoed	bosplantsoen, veldverband, in groepen van 10-14 st.	2	15%	465	930
V. op	Viburnum opulus	geldene roos	60-100 cm	wortelgoed	bosplantsoen, veldverband, in groepen van 10-14 st.	2	20%	620	1240
<b>Mantel 5600 &lt;-totale opp</b>									
<b>eindbeeld: struweel inheem &lt; 3m</b>									
C. av	Comus avellana	hazelaar	60-100 cm	wortelgoed	bosplantsoen, veldverband, in groepen van 10-14 st.	4	15%	840	3360
C. ma	Comus mas	gele kornoelje	50-80 cm	wortelgoed	bosplantsoen, veldverband, in groepen van 10-14 st.	4	20%	1120	4480
E. eu	Euonymus europaeus	kardinaalshuts	60-100 cm	wortelgoed	bosplantsoen, veldverband, in groepen van 10-14 st.	4	15%	840	3360
P. sp	Prunus spinosa	steeidoorn	60-100 cm	wortelgoed	bosplantsoen, veldverband, in groepen van 10-14 st.	4	20%	1120	4480
R. fr	Rubus fruticosus	gewone braam	60-60 cm	wortelgoed	bosplantsoen, veldverband, in groepen van 10-14 st.	4	15%	840	3360
So. au	Sorbus aucuparia	wilde lijsterbes	60-100 cm	wortelgoed	bosplantsoen, veldverband, in groepen van 10-14 st.	4	15%	840	3360
<b>Zoom 2700 &lt;-totale opp</b>									
<b>eindbeeld: kruidachtige vegetatie met heester groepen</b>									
R. fr	Rubus fruticosus	gewone braam	60-60 cm	wortelgoed	Widderband, in groepen van 15-20 st.	4	20%	540	2160
Sa. au	Salix aurita	geoorde wilg	60-100 cm	wortelgoed	Widderband, in groepen van 15-20 st.	4	20%	540	2160
KG3	kruidrijk grasland	kruidrijk grasland			1,5 gr/m2 (totaal in kg)	1,5	60%	1620	2
<b>Gras/Kruiden 18900 &lt;-totale opp</b>									
<b>eindbeeld: kruidachtige vegetatie, extensief beheer</b>									
KG3	kruidrijk grasland				fpv. Kruidrijk grasland, hoeveelh. voor zoom apart	150		128	19
G3	bloemrijk grasland				fpv. Natuurlijke oever	150		26	4
B3	bermengsel				fpv. Onderhoudspad waterschap	1000		35	35
<b>Bomen</b>									
<b>eindbeeld: knoetbomenrij</b>									
Al. gl	Alnus glutinosa	zwarte els	18-20	3bv	knoetboom				4
Sa. al	Salix alba	schietwilg	18-20	3bv	knoetboom				15

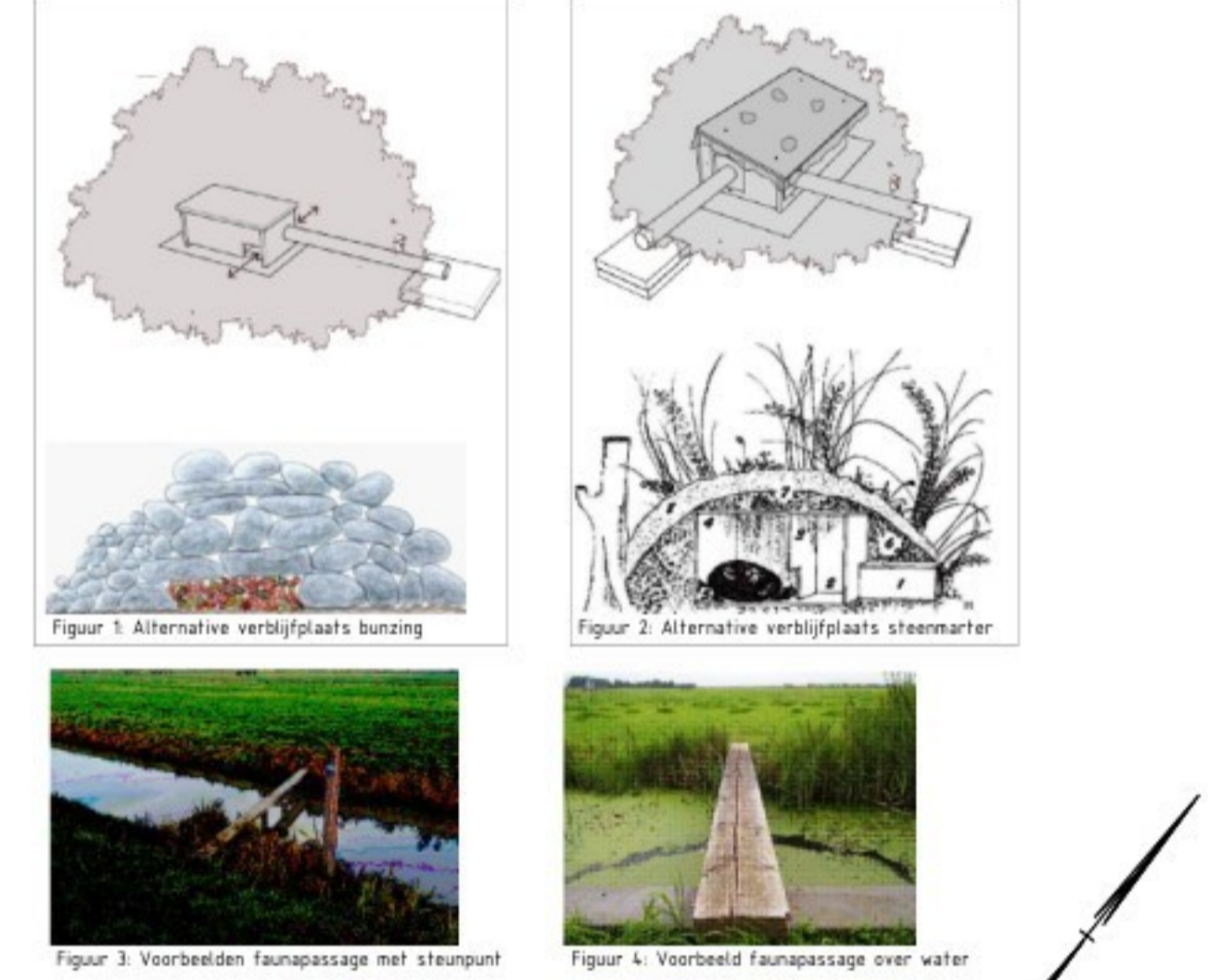


Uitgave: Wijzigingen	Datum	Gepland	Gecontroleerd
A Aanpassingen n.a.v. herzien mitigatieplan 21-10-2025	09-12-2025		
B Aanpassingen n.a.v. Opmerkingen gen Beuringen 20-01-2026	30-1-2026		
Opdrachtgever:		Schaal:	Projectnr.:
		1500	24-062
Project:		Formaat:	Teknr.:
Hoge Woerd Ewijk		A1	008_01
Onderwerp:		Getekend:	Fase:
Mitigatieplan bunzing en steenarter			Algemeen
		Datum:	Status:
		06-10-2025	Concept

A  
B  
C  
D  
F  
G  
H  
J  
K  
L  
M  
N



- ### Legenda
- Algemeen**
- Kadastrale grens
  - Archeologische vindplaats
  - Fietspad, nieuw
  - Groen
  - Watergang, nieuw
  - Talud watergang, nieuw
  - Watergang, bestaand
  - Onderhoudspad waterschap, 5 m breed
  - Inzaaien kruidrijk grasland [FASE 1]
  - Ruigte vegetatie, natuurlijk struweel [FASE 1]
  - Inzaaien natuurvriendelijke oever [FASE 2]
  - Inzaaien bermmengsel [FASE 2]
  - Bomen [FASE 1]
- Faunavoorzieningen**
- Faunapassage over water, loopplank [FASE 1]
  - Faunapassage over water, loopplank [FASE 2]
  - Fauna passage onder fietspad [FASE 2]
  - Kleinwildraaster [FASE 2]
  - Alternatieve verblijfplaats bunzing, nestkast in stenen stapel [FASE 1]
  - Alternatieve verblijfplaats steenmarter, nestkast in marterhoop [FASE 1]



Faunavoorzieningen worden in twee fases uitgevoerd.

**FASE 1:** Vóór de werkzaamheden aan de nieuw te ontwikkelen wijk De Hoge Woerd. Ter compensatie van de weg te vallen leefruimte van de marterachtigen worden er alternatieve verblijfplaatsen en beplantingen aangebracht.

**Fase 2:** Tijdens/na de werkzaamheden aan De Hoge Woerd. Faunavoorzieningen die aansluiten op de nieuwe inrichting van het gebied worden aangebracht (tpv. nieuw talud watergang en fietspad).

**Beplantingslijst**

Kern 3100 <-totale opp

Code	Soortnaam	Nederlandse naam	Maat	Kwaliteit	Opmerkingen	stk./m2	Percentage	Oppervlakte m2	Totaal st
<b>Indbeeld: bomenheesters 4-6m, bosplantsoen met enkele sol. Hoogstam</b>									
F_ex	Fraxinus excelsior	gewone es	60-100 cm	wortelgoed	bosplantsoen, wildverband, in groepen van 10-14 st.	2	20%	620	1240
C_be	Caprinus betulus	haagbeuk	80-100 cm	wortelgoed	bosplantsoen, wildverband, in groepen van 10-14 st.	2	25%	775	1550
F_al	Fraxula alnus	sporkelhout	60-100 cm	wortelgoed	bosplantsoen, wildverband, in groepen van 10-14 st.	2	20%	620	1240
C_ma	Comus mas	gele kornoelje	80-120 cm	wortelgoed	bosplantsoen, wildverband, in groepen van 10-14 st.	2	15%	465	930
V_op	Viburnum opulus	gelderse roos	80-120 cm	wortelgoed	bosplantsoen, wildverband, in groepen van 10-14 st.	2	20%	620	1240
<b>Mantel 5600 &lt;-totale opp</b>									
<b>Indbeeld: struweel inheem &lt; 3m</b>									
C_av	Corylus avellana	hazelaar	60-100 cm	wortelgoed	bosplantsoen, wildverband, in groepen van 10-14 st.	4	15%	840	3360
C_ma	Comus mas	gele kornoelje	50-80 cm	wortelgoed	bosplantsoen, wildverband, in groepen van 10-14 st.	4	20%	1120	4480
E.eu	Eumyrtus europaeus	kardinaalshut	60-100 cm	wortelgoed	bosplantsoen, wildverband, in groepen van 10-14 st.	4	15%	840	3360
P.sp	Prunus spinosa	sleedoorn	60-100 cm	wortelgoed	bosplantsoen, wildverband, in groepen van 10-14 st.	4	20%	1120	4480
R.fr	Rubus fruticosus	gewone braam	60-80 cm	wortelgoed	bosplantsoen, wildverband, in groepen van 10-14 st.	4	15%	840	3360
So.au	Sorbus aucuparia	wilde lijsterbes	60-100 cm	wortelgoed	bosplantsoen, wildverband, in groepen van 10-14 st.	4	15%	840	3360
<b>Zoom 2700 &lt;-totale opp</b>									
<b>Indbeeld: kruidachtige vegetatie met heester groepen</b>									
R.fr	Rubus fruticosus	gewone braam	40-60 cm	wortelgoed	Wildverband, in groepen van 15-20 st.	4	20%	540	2160
Sa.au	Salix alba	geoorde wilg	60-100 cm	wortelgoed	Wildverband, in groepen van 15-20 st.	4	20%	540	2160
KG3	kruidrijk grasland	kruidrijk grasland			1,5 gr./m2 (totaal in kg)	1,5	60%	1620	?
<b>Gras/Kruiden 18900 &lt;-totale opp</b>									
<b>Indbeeld: kruidachtige vegetatie, extensief beheer</b>									
KG3	kruidrijk grasland	kruidrijk grasland			tpv. Kruidrijk grasland, hooftwee, voor zoom apart	150		128	19
GG3	bloemrijk grasland	bloemrijk grasland			tpv. Natuurlijke oever	150		26	4
B3	bermmengsel	bermmengsel			tpv. Onderhoudspad waterschap	1000		35	35
<b>Bomen</b>									
<b>Indbeeld: knotbomenrij</b>									
Al.gl	Alnus glutinosa	zwarte els	18-20	3av	knotboom				4
Sa.al	Salix alba	schietwilg	18-20	3av	knotboom				15

Uitgave: Wijzigingen	Datum: 09-12-2025	Getekend: [naam]	Gecontroleerd: [naam]
A Aanpassingen n.a.v. herzien mitigatieplan 21-10-2025			
B Aanpassingen n.a.v. Opmerkingen gen Beuningen 20-01-2026			
Opdrachtgever: [naam]		Schaal: 1500	Projectnr.: 24-062
Project: Hoge Woerd Ewijk		Formaat: A1	Teknr.: 008_02
Onderwerp: Mitigatieplan bunzing en steenmarter		Getekend: [naam]	Fase: Algemeen
		Datum: 06-10-2025	Status: Concept