

OA545 Watervergunning Herverkaveling Kleihoogt 4 publiceerbaar

Uw verzoek

Ingediend bij	waterschap Hoogheemraadschap van Delfland
Soort	Aanvraag vergunning
Activiteit(en)	Graven
Doel	Definitief
Status	Ingediend
Verzoeknummer(s)	20260424 01195 000 (ingediend op 24-04-2026)

Project

Naam van dit project

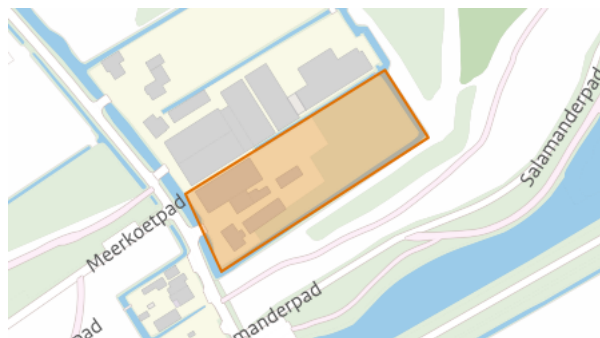
OA545 Watervergunning Herverkaveling Kleihoogt 4

Projectomschrijving

Herverkaveling Kleihoogt 4, Berkel en Rodenrijs. De bestaande loodsen worden gesloopt en er komen 2 woonhuizen op het perceel.

Locatie

Teken een gebied op de kaart



Algemeen

U kunt een bijlage toevoegen over het contact met anderen (participatie).

Geen documenten.

Voeg als bijlage toe: gegevens over de grens van de locatie.

Geen documenten.

Participatie: anderen betrekken bij uw plannen

Heeft u contact gehad met anderen voor wie uw plannen gevolgen hebben?

Nee

Verzoek

Geef uw verzoek een naam

OA545 Watervergunning Herverkaveling Kleihoogt 4

Toelichting op uw verzoek

geen openbare informatie

Uw referentienummer

geen openbare informatie

Hierbij verklaar ik alle vragen naar waarheid te hebben ingevuld.

Ja

Zijn er gegevens die u later opstuurt? Denk aan bouwtekeningen, foto's, plattegronden, etc. Geef hier aan welke gegevens dat zijn en waarom u die later opstuurt.

geen openbare informatie

Zijn er gegevens die u nu niet opstuurt? Geef aan welke gegevens dat zijn en waarom u die niet opstuurt. Bijvoorbeeld omdat u die eerder heeft opgestuurd.

geen openbare informatie

Uw gegevens

Gegevens van de gemachtigde

Naam van de organisatie

oosterlaan architecten

*Vooraf ingevuld antwoord.***KVK-nummer**

27309561

*Vooraf ingevuld antwoord.***Vestigingsnummer**

-

RSIN

-

Straatnaam

Klapwijkseweg

*Vooraf ingevuld antwoord.***Huisnummer**

8

*Vooraf ingevuld antwoord.***Huisletter**

-

Huisnummertoevoeging

-

Postcode

2651CJ

*Vooraf ingevuld antwoord.***Plaatsnaam**

Berkel en Rodenrijs

Vooraf ingevuld antwoord.

Contactgegevens van de gemachtigde

Naam van contactpersoon of afdeling

geen openbare informatie

E-mailadres

geen openbare informatie

Telefoonnummer

geen openbare informatie

Gegevens van de initiatiefnemer

Voorletters

geen openbare informatie

Tussenvoegsel

geen openbare informatie

Achternaam

geen openbare informatie

Straatnaam

geen openbare informatie

Huisnummer

geen openbare informatie

Huisletter

geen openbare informatie

Huisnummertoevoeging

geen openbare informatie

Postcode

geen openbare informatie

Plaatsnaam

geen openbare informatie

Contactgegevens van de initiatiefnemer**E-mailadres**

geen openbare informatie

Telefoonnummer

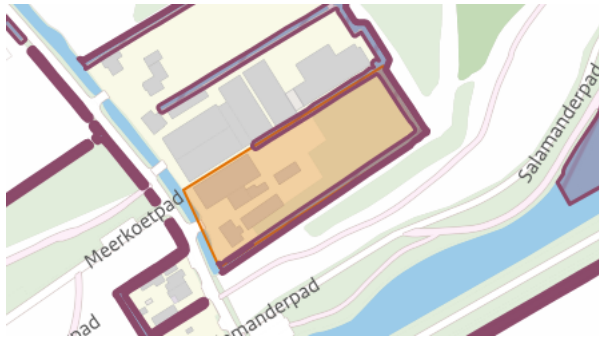
geen openbare informatie

Vragen en antwoorden

Graven

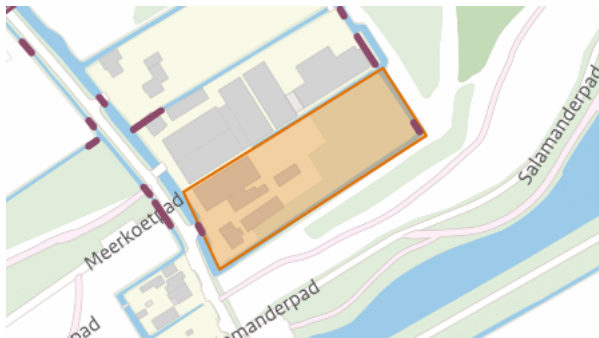
Bekijk de kaart hieronder. Gaat u de activiteit doen in het paarse (gearceerde) vlak?
deels

Voraf ingevuld antwoord.



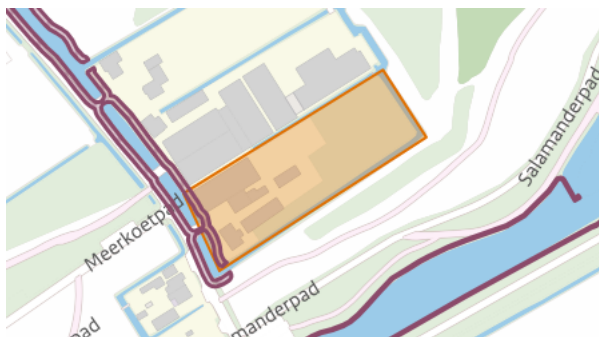
Bekijk de kaart hieronder. Gaat u de activiteit doen in het paarse (gearceerde) vlak?
deels

Voraf ingevuld antwoord.



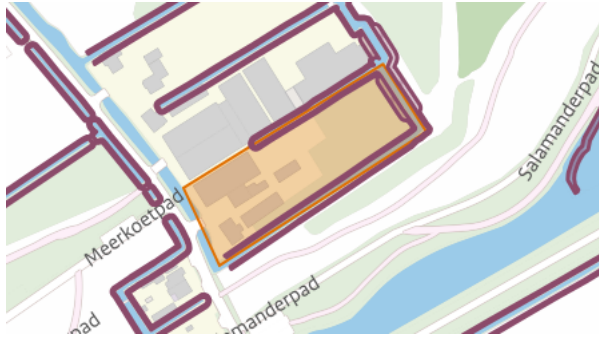
Bekijk de kaart hieronder. Gaat u de activiteit doen in het paarse (gearceerde) vlak?
deels

Voraf ingevuld antwoord.



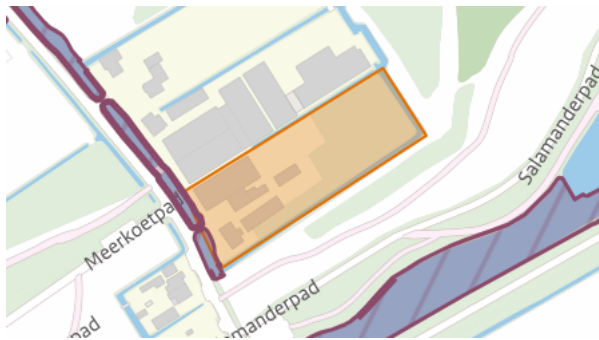
Bekijk de kaart hieronder. Gaat u de activiteit doen in het paarse (gearceerde) vlak?
deels

Voraf ingevuld antwoord.



Bekijk de kaart hieronder. Gaat u de activiteit doen in het parse (gearceerde) vlak?
deels

Vooraf ingevuld antwoord.



Waar gaat u graven?

Graven in de waterbodem

Geef aan of het om een nieuwe aanvraag gaat of om het wijzigen van een bestaande vergunning.

Nieuwe aanvraag

Geef een omschrijving van de werkzaamheden.

we gaan sloten doortrekken en de beschoeiing aanpassen voor een betere infiltratie.

Geef de verwachte startdatum.

04-04-2027

Geef de verwachte einddatum.

01-01-2028

Bijlagen

Graven

Voeg een situatietekening toe van de werkzaamheden.

Document	Vertrouwelijk
2026.04.02 BOPA Kleihooft 4 te Berkel en Rodenrijs Incl Bijlagen.pdf	Nee
20260326_545_Beeldkwaliteitsplan.pdf	Nee

Voeg een tekening toe met het dwarsprofiel van de ontgraving.

Geen documenten.

Voeg een werkplan toe.

Geen documenten.