

Omgevingsvergunning voor een wateractiviteit

Voor het uitvoeren acht handboringen binnen de binnendijs gelegen beschermingszone van de primaire waterkering ter plaatse van de Lekdijk 190 te Langerak (nabij dijkpaal AW254)

Ons kenmerk
326307/660219

DSO kenmerk
2026031800360

Datum
17 april 2026

Vergunning opgesteld door
[REDACTED]

Aandachtspunten

- Lees de voorschriften goed door
- Meld op tijd de start van de werkzaamheden

sterke dijken
schoon water



Inhoudsopgave

Hoofdstuk 1	Aanvraag en besluit.....	3
1.1	De aanvraag	3
1.2	Besluit.....	3
Hoofdstuk 2	Voorschriften.....	4
2.1	Algemene voorschriften.....	4
2.2	Specifieke voorschriften	4
Hoofdstuk 3	Overwegingen	6
3.1	Aangevraagde activiteiten	6
3.2	Toetsingskader en beleid	6
3.3	Overwegingen	6
3.4	Conclusie	6
Hoofdstuk 4	Aanvullende informatie.....	7
4.1	Zorgplicht	7
4.2	Aandachtspunten.....	7
4.3	Afschriften.....	7
4.4	Leges	7
Hoofdstuk 5	Procedure en bezwaar	8
5.1	Gevolgde procedure	8
5.2	Bezwaar.....	8

Hoofdstuk 1 Aanvraag en besluit

1.1 De aanvraag

Het college van dijkgraaf en heemraden van Waterschap Rivierenland heeft een vergunningsaanvraag ontvangen voor het uitvoeren acht handboringen binnen de binnendijs gelegen beschermingszone van de primaire waterkering ter plaatse van de Lekdijk 190 te Langerak.


De vergunningsaanvraag:

- Ingediend met kenmerk DSO 2026031800360
- Ingekomen op 18 maart 2026 en ingeboekt onder nummer 326307

De aanvraag voldoet aan de vereisten voor het aanvragen van een omgevingsvergunning voor een wateractiviteit zoals is vastgelegd in de Omgevingsregeling en de Waterschapsverordening Waterschap Rivierenland.

1.2 Besluit

Het college van dijkgraaf en heemraden van Waterschap Rivierenland besluit, op grond van de bepalingen van de Omgevingswet, het Omgevingsbesluit, de Omgevingsregeling, de Waterschapsverordening Waterschap Rivierenland, de Algemene wet bestuursrecht en de in hoofdstuk 3 van de vergunning vermelde overwegingen,

1. Vergunning te verlenen aan  als bedoeld in artikel 5.1.6 van de Waterschapsverordening Waterschap Rivierenland voor:
 - a. het uitvoeren acht handboringen binnen de binnendijs gelegen beschermingszone van de primaire waterkering ter plaatse van Lekdijk 190 te Langerak.
2. de volgende bijlagen deel te laten uitmaken van deze vergunning:
Bijlage 1. VLLA20260378 - Situatieschets;
Bijlage 2. VLLA20260378 - Coördinaten Boringen.
3. aan de vergunning de in hoofdstuk 2 opgenomen voorschriften te verbinden.

Namens het college van dijkgraaf en heemraden van
Waterschap Rivierenland,



Hoofdstuk 2 Voorschriften

2.1 Algemene voorschriften

1. Minstens 5 werkdagen voordat met de werkzaamheden wordt begonnen, moet dit per e-mail worden gemeld bij de toezichthouder. De toezichthouder is [REDACTED] bereikbaar via telefoonnummer [REDACTED] of e-mailadres [REDACTED].
2. Als de uitvoering van de werken waarvoor deze vergunning is verleend niet uiterlijk drie jaar na dagtekening van deze watervergunning is gestart, kunnen wij deze vergunning geheel of gedeeltelijk intrekken.
3. Als de vergunninghouder, of degene die de werkzaamheden uitvoert, met het werk bezig is, moet de vergunning (of een kopie ervan) op het werk aanwezig zijn. De vergunninghouder moet ervoor zorgen dat degene die de werkzaamheden uitvoert, op de hoogte is van de voorschriften in deze vergunning.
4. De vergunninghouder is verplicht de redelijkerwijs mogelijke maatregelen te nemen om schade aan eigendommen van het waterschap en/of derden, als gevolg van het gebruik van deze vergunning, te voorkomen.
5. Het werk moet worden uitgevoerd conform de bijlagen:
Bijlage 1. VLLA20260378 - Situatieschets;
Bijlage 2. VLLA20260378 - Coördinaten Boringen.
6. De vergunninghouder moet de werkzaamheden zonder onderbreking uitvoeren. Daarbij moeten alle aanwijzingen, gegeven door de toezichthouder, onmiddellijk worden opgevolgd.
7. Als het werk klaar is, moet dit per e-mail worden gemeld bij de eerdergenoemde toezichthouder.

Algemene voorschriften specifiek voor waterkeringen

8. Tussen 15 oktober en 1 april mogen in en op de waterkering en/of bijbehorende beschermingszones geen werkzaamheden worden uitgevoerd.
9. Bij hoge rivierwaterstanden kan het nodig zijn dat de werkzaamheden tussentijds worden stilgelegd. De toezichthouder zal de vergunninghouder in dat geval daarvan op de hoogte stellen. Ook kan hij de vergunninghouder voorschrijven extra maatregelen te nemen om de waterkering te beschermen.
10. De vergunninghouder mag de kruin en/of het talud van de waterkering niet gebruiken als opslagplaats of stallingsplaats.

2.2 Specifieke voorschriften

Het uitvoeren van verticale boringen in (de beschermingszone van) de waterkering

11. De boringen/sonderingen mogen niet worden uitgevoerd als de rivierwaterstand bij Lobith 4 dagen voor t/m 4 dagen na de uitvoering hoger is dan NAP+13,00 meter. De vergunninghouder moet daarom voordat met de uitvoering van de werkzaamheden wordt gestart, contact opnemen met de toezichthouder.

12. De werkzaamheden moeten in overleg met en ter goedkeuring van de toezichthouder van het waterschap worden uitgevoerd. De door de toezichthouder te geven aanwijzingen dienen onmiddellijk te worden opgevolgd.
13. Er mag niet meer grond worden weg gegraven of losgemaakt dan strikt noodzakelijk.
14. De boorgaten dienen te worden aangevuld met bentoniet/zwelklei met een minimale dikte gelijk aan het kleipakket en voldoende te worden gedicht.
15. Indien door de uitvoering van de werkzaamheden en/of door een hoge waterstand gevaar of hinder voor de waterkering ontstaat, kunnen wij zonder voorafgaande ingebrekestelling de nodige maatregelen treffen tot opheffing van dat gevaar of die hinder.
16. De vergunninghouder moet een overzicht van de onderzoekslocaties met bevindingen beschikbaar stellen aan het waterschap ter beoordeling van latere vergunningsaanvragen.
17. Sonderingen en/of boringen moeten worden ingemeten (RD-coördinaten en hoogte t.o.v. NAP). De resultaten moeten binnen 2 weken na het uitvoeren van de sonderingen en/of boring beschikbaar worden gesteld aan het waterschap in GEF-formaat. Laboratorium resultaten mogen in PDF-formaat ter beschikking worden gesteld. Gegevens moeten per email worden toegezonden aan [REDACTED]
18. De onderzoeklocaties dienen als digitaal terreinmodel (DTM) ingemeten te worden.

Hoofdstuk 3 Overwegingen

3.1 Aangevraagde activiteiten

Er is een vergunning aangevraagd voor het uitvoeren acht handboringen binnen de binnendijks gelegen beschermingszone van de primaire waterkering ter plaatse van de Lekdijk 190 te Langerak.

3.2 Toetsingskader en beleid

De aanvraag is getoetst aan de doelstellingen van de Omgevingswet en de Waterschapsverordening Waterschap Rivierenland. Deze doelstellingen en belangen vormen de basis voor vergunningverlening en zijn vastgelegd in wettelijk vastgestelde normen en aanvullend beleid.

3.3 Overwegingen

- De aanvrager heeft aangegeven dat het uitvoeren van boringen noodzakelijk is om aanvullend bodemonderzoek te verrichten, naar aanleiding van een sterke verontreiniging met zink en lood.
- De aanvraag is getoetst aan de algemene toetsingscriteria van de Beleidsregels bij waterschapsverordening Waterschap Rivierenland en aan waterhuishoudkundige uitgangspunten.
- De boringen worden uitgevoerd binnen de beschermingszone van de primaire waterkering.
- Daarom is de aanvraag ook getoetst aan hoofdstuk 4 'Algemene toetsingscriteria ter waarborging van de constructie en waterstaatkundige functie van waterkeringen' behorende bij de beleidsregels van Waterschap Rivierenland.
- Er worden maximaal acht handboringen uitgevoerd, met een maximale diepte van 1,5 meter beneden maaiveld en een boordiameter van 7 centimeter.
- De boringen worden na afloop weer afgedicht met bentoniet of zwelklei.
- Hiermee is de waterkerende functie van de waterkering, na afloop van de werkzaamheden gewaarborgd.
- Uit de toetsing blijkt dat de aanvraag voldoet aan de toetsingscriteria, daarom kunnen wij de gevraagde vergunning, onder het stellen van de in Hoofdstuk 2 genoemde voorschriften, verlenen.

3.4 Conclusie

Het belang van de aanvrager is afgewogen tegen de waterhuishoudkundige belangen. Uit de belangenafweging is gebleken dat verlening van de vergunning, met de daarin opgenomen voorschriften de doelstellingen van het waterschap voldoende beschermen. Op grond van de overwegingen bestaan daarom voor Waterschap Rivierenland geen bezwaren tegen het verlenen van de gevraagde vergunning.


Hoofdstuk 4 Aanvullende informatie


4.1 Zorgplicht

Voor alle activiteiten geldt een algemene zorgplicht zoals omschreven in de Waterschapsverordening Waterschap Rivierenland artikel 1.4.1 en artikel 1.4.4 en het Besluit activiteiten leefomgeving artikel 2.11.

Op <https://lokaleregelgeving.overheid.nl> (in de titel: Waterschapsverordening Waterschap Rivierenland) en <https://wetten.overheid.nl> (in de titel: Omgevingswet en/of in de titel: Besluit activiteiten leefomgeving) vindt u meer informatie over de zorgplicht.

4.2 Aandachtspunten

In artikel 5.7 van de Omgevingswet is bepaald dat een omgevingsvergunning voor wateractiviteiten los aangevraagd kan worden van de omgevingsvergunning voor andere activiteiten. 



Mogelijk hebt u behalve deze vergunning nog andere vergunningen, ontheffingen en/of (privaatrechtelijke) toestemmingen nodig voor de vergunde activiteiten. Denk daarbij ook aan het kappen van bomen om de werkzaamheden uit te kunnen voeren. U moet hiervoor zelf contact opnemen met de bevoegde gezagen en/of belanghebbenden.

Als de door ons gestelde voorschriften of (uitvoerings-)eisen strijdig zijn met die van andere overheden, moet de vergunninghouder zorgdragen voor overleg tussen de diverse partijen over de wijze waarop de werkzaamheden kunnen worden voortgezet.

Als de werkzaamheden klaar zijn, zal het waterschap een controle uitvoeren. Van deze controle wordt een schriftelijk verslag gemaakt. De vergunning is pas definitief opgeleverd, als controle heeft plaatsgevonden.

Deze vergunning geldt ook voor eventuele rechtsopvolgers. De vergunninghouder moet hen van deze vergunning op de hoogte stellen.

4.3 Afschriften

Afschriften van deze vergunning zijn gestuurd naar:



4.4 Leges



Hoofdstuk 5 Procedure en bezwaar

5.1 Gevolgde procedure

Bij de besluitvorming is de procedure van afdeling 4.1.1 van de Algemene wet bestuursrecht gevolgd.

De uit te voeren activiteiten zijn vergunning plichtig op basis van de Waterschapsverordening Waterschap Rivierenland. Om de activiteiten uit te kunnen voeren, is een aanvraag ingediend.

5.2 Bezwaar

Als u het niet eens bent met dit besluit kunt u een bezwaarschrift¹ indienen. Dat kan binnen zes weken na de verzenddatum van dit besluit. Het bezwaarschrift kunt u digitaal of schriftelijk indienen. Stuurt u uw bezwaar niet op tijd? Dan behandelen we deze niet.

Wilt u schriftelijk bezwaar maken?

Het bezwaarschrift moet in ieder geval het volgende bevatten:

- Uw naam en adres;
- De datum waarop u het bezwaarschrift instuurt;
- De beslissing waarmee u het niet eens bent;
- Waarom u het niet eens bent met de beslissing;
- Uw handtekening;

U kunt het bezwaarschrift sturen aan:

College van dijkgraaf en heemraden van Waterschap Rivierenland
Postbus 599
4000 AN Tiel

Om uw bezwaar sneller te kunnen behandelen, vragen wij u om een kopie van dit besluit toe te voegen.

Wilt u digitaal bezwaar maken?

U kunt uw bezwaarschrift ook digitaal indienen via het daartoe bestemde formulier (www.waterschaprivierenland.nl/bezwaar-tegen-een-besluit). Daarvoor moet u beschikken over een elektronische handtekening (DigiD). Voor meer informatie over het (digitaal) indienen van een bezwaar, verwijzen wij u naar onze website (www.waterschaprivierenland.nl) onder het kopje "Regelen en aanvragen".

¹ op grond van artikel 7:1 van de Awb