

Besluit

Ons kenmerk:	0539377706
DSO-nummer:	2026021601339
Indieningsdatum:	16 februari 2026
Aanvrager:	Gasunie Transport Services B.V., Concourslaan 17, 9727 KC te Groningen
Gemachtigde:	Antea Nederland B.V., Tolhuisweg 57, 8443 DV te Heerenveen
Privaatrechtelijke toestemming verkregen:	ontvangen op 23 maart 2026
Beslistermijn verlengd:	op 7 april 2026 met 6 weken

Aanleiding

Op 16 februari 2026 heeft Antea Nederland B.V., namens Gasunie Transport Services B.V., bij het dagelijks bestuur van Waterschap De Dommel (hierna: "het dagelijks bestuur") een aanvraag gedaan. Gasunie Transport Services B.V. vraagt om een omgevingsvergunning voor de volgende wateractiviteiten: het uitvoeren van onderhoudswerkzaamheden aan de aardgasleiding nabij Floraweg 2 te Moergestel op de percelen kadastraal bekend als gemeente Oisterwijk (OTW01), sectie L, nummer 750, 756, 757 en 763.

De uit te voeren onderhoudswerkzaamheden zijn onder te verdelen in de volgende activiteiten:

- Tijdelijk gedeeltelijk dempen van b-water OWL60125 over een lengte van 9 meter en 20m³;
- realiseren van een tijdelijke rijplatenbaan boven a-water ES106;
- realiseren van een tijdelijke ketenpark gedeeltelijk in beschermingszone behorende bij a-water ES106;
- plaatsen van wegafzettingen in beschermingszone en profiel van vrije ruimte behorende bij a-water ES3;
- graven van een werkput in beschermingszone en profiel van vrije ruimte behorende bij a-water ES3.

Het dagelijks bestuur is bevoegd om deze aanvraag te beoordelen en daarover een besluit te nemen.

Besluit

Op basis van de Omgevingswet en bijbehorende regelgeving, de Waterschapsverordening Waterschap De Dommel 2024 en bijbehorende beleidsregels, de Algemene wet bestuursrecht, de aanvraag en de hierna beschreven redenen, besluit het dagelijks bestuur:

- de aanvraag af te wijzen voor het tijdelijk plaatsen van wegafzetting in de beschermingszone en profiel van vrije ruimte behorende bij a-water ES3.
- de gevraagde vergunning als bedoeld in artikel 2.2 lid 1 van de Waterschapsverordening Waterschap De Dommel 2024 te verlenen voor het tijdelijk dempen b-water OWL60124 over een lengte van 9 meter nabij Floraweg 2 te Moergestel.
- de gevraagde vergunning als bedoeld in artikel 2.2 lid 1 van de Waterschapsverordening Waterschap De Dommel 2024 te verlenen voor het tijdelijk plaatsen van rijplaten boven a-water ES106 en het tijdelijk plaatsen van een ketenpark in de beschermingszone behorende bij a-water ES106 nabij Floraweg 2 te Moergestel.
- de gevraagde vergunning als bedoeld in artikel 2.2 lid 1 en lid 3 van de Waterschapsverordening Waterschap De Dommel 2024 te verlenen voor het tijdelijk realiseren van een werkput in de beschermingszone en profiel van vrije ruimte behorende bij a-water ES3 nabij Floraweg 2 te Moergestel.

De activiteiten moeten worden uitgevoerd volgens onderstaande voorschriften.

Deze vergunning is geldig tot en met 31 mei 2026.

Voorschriften

Algemeen

1. Tenminste vijf dagen voordat de werkzaamheden starten, meldt vergunninghouder dit bij Waterschap De Dommel (hierna: "het waterschap"). De melding wordt gedaan per e-mail via handhaving@dommel.nl onder vermelding van het kenmerk van dit besluit.
2. De vergunninghouder richt, na een handeling of bij aanleg en/of na verwijdering van het kunstwerk of ander object, het oppervlaktewaterlichaam en/of de beschermingszone in conform de afmetingen van de naastgelegen waterbodem, taluds en het aansluitend profiel boven- en benedenstreams (b-water, aa-water) of zoals deze zijn vastgelegd in de legger (a-water).
3. De vergunde activiteit wordt zo uitgevoerd dat het tijdens de uitvoering geen belemmering geeft voor de waterafvoer van de aangrenzende/omliggende percelen. De waterafvoer blijft te allen tijde gewaarborgd.
4. Als de vergunning zal gaan gelden voor een ander dan de vergunninghouder, informeert de vergunninghouder het waterschap daar tenminste vier weken van tevoren over. Dit kan per e-mail via vergunningen@dommel.nl met vermelding van het kenmerk van dit besluit. Deze verplichting staat ook in artikel 5:37 van de Omgevingswet.

Werken en objecten in de watergang en beschermingszone

5. Als de beschermingszone langs de watergang en het profiel daarvan zijn beschadigd door de werkzaamheden, moeten deze worden hersteld door de vergunninghouder.
6. Nadat de werkzaamheden zijn uitgevoerd moet de werkput worden aangevuld door de vergunninghouder met grond uit het oorspronkelijke boorprofiel.
7. Alle begroeiing en afval die/dat schadelijk is voor het functioneren van het oppervlaktewaterlichaam wordt, binnen een straal van 0,5 meter rondom het werk, direct door vergunninghouder verwijderd.

Tijdelijk dempen gedeelte b-water

8. Na het uitvoeren van de werkzaamheden moet b-water OWL60124 worden teruggebracht naar oorspronkelijke staat, oorspronkelijke diepte en originele profiel.

Aanvraag

Gasunie Transport Services B.V. is van plan om onderhoudswerkzaamheden uit te voeren aan de aardgasleiding nabij Floraweg 2 te Moergestel op de percelen kadastraal bekend als gemeente Oisterwijk (OTW01), sectie L, nummer 750, 756, 757 en 763.

De uit te voeren onderhoudswerkzaamheden zijn onder te verdelen in de volgende activiteiten:

- Tijdelijk gedeeltelijk dempen van b-water OWL60125 over een lengte van 9 meter en 20m³;
- realiseren van een tijdelijke rijplatenbaan boven a-water ES106;
- realiseren van een tijdelijke ketenpark gedeeltelijk in beschermingszone behorende bij a-water ES106;
- plaatsen van wegafzettingen in beschermingszone en profiel van vrije ruimte behorende bij a-water ES3;
- graven van een werkput in beschermingszone en profiel van vrije ruimte behorende bij a-water ES3.

Voor deze wateractiviteiten heeft aanvrager een omgevingsvergunning als bedoeld in artikel 5.3 van de Omgevingswet aangevraagd.

De aanvraag bevat alle gegevens die nodig zijn om de aanvraag te beoordelen en een besluit te kunnen nemen.

Toetsing

Hierna wordt uitgelegd hoe het besluit tot stand is gekomen.

Het waterschap moet haar taak als waterbeheerder uitvoeren volgens de doelstellingen die in artikel 1.3 en 4.23 van de Omgevingswet zijn beschreven. Die doelstellingen zijn de basis voor toepasselijke normen en beleid, zoals vastgelegd in aan de Omgevingswet verwante

regelgeving, de Waterschapsverordening Waterschap de Dommel 2024 (hierna: Waterschapsverordening 2024) en de daarbij behorende beleidsregels. Aan die toepasselijke normen en beleid wordt de aanvraag om een omgevingsvergunning voor een wateractiviteit getoetst.

De wateractiviteit is vrijgesteld van vergunningplicht

Volgens artikel 2.2 lid 1 en lid 3 van de Waterschapsverordening 2024 is het verboden om zonder omgevingsvergunning tijdelijk wegafzetting te plaatsen in de beschermingszone en profiel van vrije ruimte behorende bij een a-water. Volgens de Waterschapsverordening 2024 is voor bepaalde wateractiviteiten echter een uitzondering gemaakt op deze vergunningplicht. Voor zulke activiteiten is dan geen omgevingsvergunning nodig, maar gelden wel algemene regels.

Het tijdelijk plaatsen van wegafzetting in de beschermingszone en profiel van vrije ruimte behorende bij een a-water is een vergunningvrij geval als bedoeld in artikel 2.2 lid 1 en lid 3 van de Waterschapsverordening 2024. De gevraagde activiteit mag zonder omgevingsvergunning worden uitgevoerd. Bij de uitvoering gelden de volgende algemene regels als bedoeld in artikel 2.80 tot en met 2.83 van de Waterschapsverordening 2024.

Voor zover de aanvraag ziet op het tijdelijk plaatsen van wegafzetting in de beschermingszone en profiel van vrije ruimte behorende bij a-water, wordt de aanvraag afgewezen.

De wateractiviteiten zijn vergunningsplichtig

Voor het de volgende activiteiten is volgens artikel 2.2 lid 1 en lid 3 van de Waterschapsverordening 2024 een omgevingsvergunning nodig. Deze activiteiten zijn getoetst aan de Beleidsregels voor waterkering, waterkwantiteit en grondwater Omgevingswet Waterschap De Dommel.

De activiteiten zijn getoetst aan Beleidsregel 3, 6 en 14A.

Beleidsregel 3 Werken en objecten in de watergang en beschermingszone.

Het doel van deze beleidsregel is het beschermen van de functie van wateren als onderdeel van het totale watersysteem. In het geval van werken en objecten in de watergang en in de beschermingszone gaat het er met name om dat er voldoende ruimte overblijft voor doelmatig onderhoud aan de wateren, dat de stabiliteit van de oever wordt gewaarborgd en dat het ecologische functioneren wordt gewaarborgd.

Tijdelijke objecten of werken in de beschermingszone die gedurende de termijn van hun aanwezigheid geen belemmering vormen voor het uitvoeren van het (buitengewoon) onderhoud aan het oppervlaktewaterlichaam, kunnen worden toegestaan. Hiervoor wordt een vergunning verleend met een tijdelijke geldigheidsduur, waaraan aanvullende voorschriften kunnen worden verbonden.

Voor het uitvoeren van de werkzaamheden wordt tijdelijk een werkput gegraven in de beschermingszone behorende bij a-water ES3 van circa 5x3m met een diepte van 4.14m. De

uitkomende grondlagen worden gescheiden opgeslagen en na uitvoeren van de werkzaamheden worden de grondlagen weer op oorspronkelijke wijze teruggebracht. Ter plaatse van de duiker in a-water ES106 worden rijplaten tijdelijk aangebracht. Tevens wordt in een klein gedeelte van de beschermingszone behorende bij a-water ES106 tijdelijk een ketenpark gerealiseerd. Het ketenpark wordt op minimaal 1 meter van de insteek gerealiseerd.

De tijdelijke werken zullen tot circa eind mei 2026 aanwezig zijn en vormen geen belemmering voor het uitvoeren van het onderhoud aan de a-water vanwege het tijdelijke karakter.

Beleidsregel 6 Dempen en graven oppervlaktewaterlichamen.

Het doel van deze beleidsregel is om wateroverlast, dan wel watertekort te voorkomen. Hierbij is het doel dat de water aan- en afvoer en de benodigde waterberging tenminste hetzelfde blijven. Ook moet het mogelijk blijven om zonder belemmeringen doelmatig beheer en onderhoud van a-watervan uit te kunnen voeren.

Voor de beschermde gebieden waterschapsverordening wordt een waterhuishoudkundige bescherming voorgestaan gericht op het bij voorkeur verbeteren van de condities voor de natuur of op verbetering van de landbouwkundige condities maar minimaal stand-still voor de natuur.

B-water OWL60124 wordt tijdelijk over een lengte van 9 meter en 20m³ gedempt. Door het plaatsen van een sleufbekisting wordt de b-water tijdelijk afgedamd. De sleufbekisting wordt onder andere gebruikt om de stabiliteit van het nabij liggende pad te behouden en de twee watergangen te beschermen. Nadat de werkzaamheden aan de gasleiding zijn uitgevoerd en afgerond, wordt de watergang weer teruggebracht in oorspronkelijke staat. De watergang wordt hersteld door de bodem terug te brengen in het originele profiel en oorspronkelijke diepte.

Beleidsregel 14A Profiel van vrije ruimte bij oppervlaktewaterlichamen.

Het doel van deze beleidsregels is ruimte vrij te houden voor toekomstige ontwikkelingen van de watergang. Het doel van het verbod is het voorkomen van ingrepen die de uit te voeren (her)inrichtingswerkzaamheden ernstig belemmeren of onmogelijk maken. Ook moet worden voorkomen dat (bouw)werken tegen hoge kosten in een later stadium alsnog moeten worden verplaatst of compenserende maatregelen moeten worden uitgevoerd.

In het profiel van vrije ruimte behorende bij a-water ES3 wordt tijdelijk een werkput gegraven van circa 5x3m met een diepte van 4.14m. De uitkomende grondlagen worden gescheiden opgeslagen en na uitvoeren van de werkzaamheden weer op oorspronkelijke wijze teruggebracht. De werkput heeft een tijdelijk karakter en zal eind mei 2026 weer zijn hersteld. De tijdelijke werkzaamheden die op korte termijn zullen plaatsvinden hebben daarmee geen invloed op eventuele toekomstige ontwikkelingen.

De gevraagde wateractiviteiten passen hiermee binnen de doelstellingen van het beleid.

Tot slot kan een vergunning volgens artikel 1.13 van de Waterschapsverordening 2024 alleen worden verleend wanneer de activiteit verenigbaar is met het belang van:

- a. Voorkoming en waar nodig beperking van overstromingen, wateroverlast en waterschaarste.
- b. Bescherming en verbetering van de chemische en de ecologische kwaliteit van watersystemen.
- c. Vervulling van maatschappelijke functies door watersystemen.

Gelet op wat hiervoor is overwogen, zijn de gevraagde wateractiviteiten verenigbaar met de in artikel 1.13, eerste lid, van de Waterschapsverordening 2024 genoemde belangen. De vergunning kan worden verleend.

Ondertekening

Dit besluit is namens het dagelijks bestuur van Waterschap De Dommel op 22 april 2026 digitaal ondertekend door:

A dark grey rectangular box redacting the signature of the manager.

Manager vergunningen

Bijlage 1: Rechtsbescherming

Bent u het niet eens met dit besluit?

Dan willen we graag met u in gesprek. U kunt ook bezwaar maken met een gemotiveerd bezwaarschrift. Dat is een brief waarin u aangeeft waarom u het niet eens bent met het besluit. Het bezwaarschrift moet u binnen zes weken na de verzenddatum van dit besluit indienen.

Hoe maakt u bezwaar?

Richt het bezwaarschrift aan het dagelijks bestuur van Waterschap De Dommel, Postbus 10.001, 5280 DA Boxtel. Voeg bij uw bezwaarschrift ook een kopie van het besluit. Zo kunnen wij u sneller van dienst zijn.

Het bezwaarschrift moet volgens artikel 6:5 van de Algemene wet bestuursrecht tenminste bevatten:

- de naam en het adres van de indiener;
- de datum van het bezwaarschrift;
- een omschrijving van het besluit waartegen het bezwaar is gericht;
- de gronden van het bezwaar, en;
- uw handtekening.

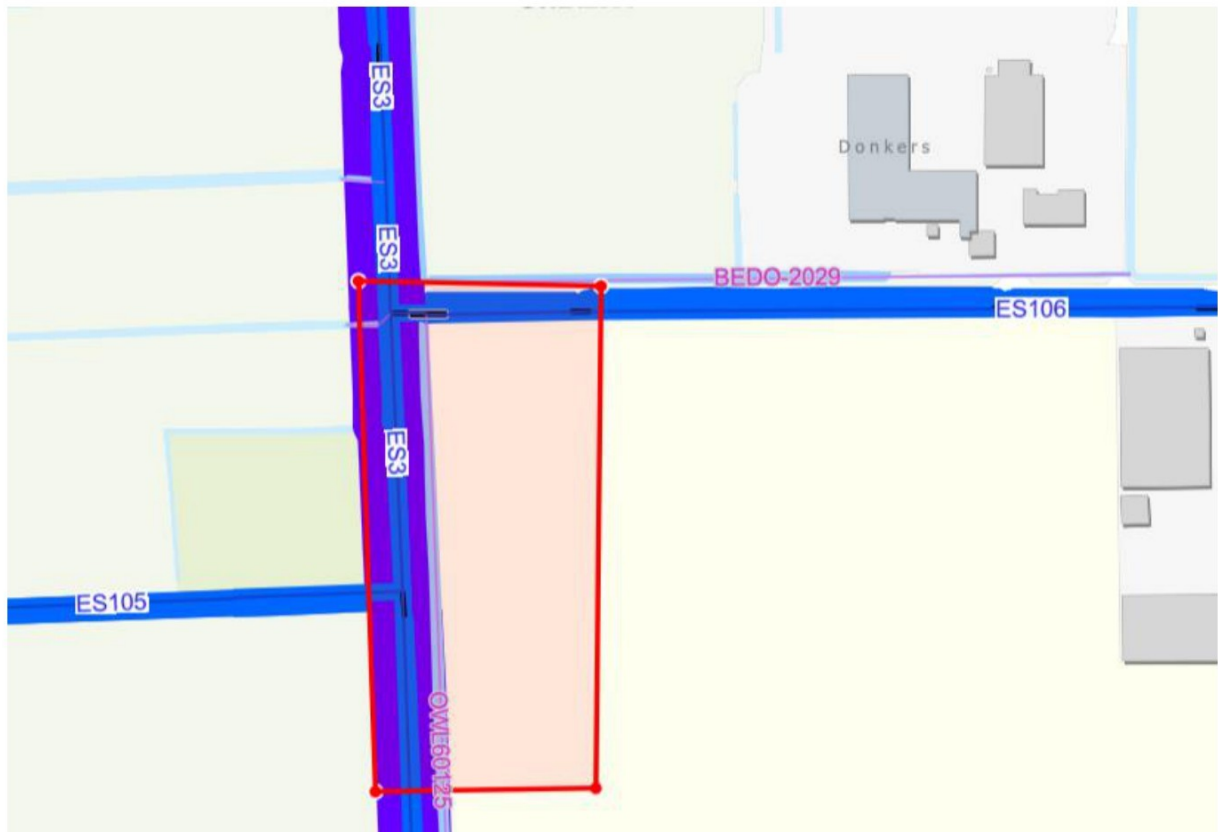
U kunt uw bezwaar ook digitaal insturen (zie www.dommel.nl onder “aanvragen en regelen”).

Het besluit treedt direct in werking

Ook als u een bezwaarschrift indient. Als het voor u belangrijk is dat het besluit niet direct in werking treedt, dan kunt u een voorlopige voorziening bij de Rechtbank vragen. Een voorlopige voorziening is een tijdelijke maatregel en kan alleen als er sprake is van spoedeisend belang.

Het verzoek om een voorlopige voorziening kunt u indienen bij Rechtbank Oost-Brabant, sector Bestuursrecht, de Voorzieningenrechter, Postbus 90125, 5200 MA 's-Hertogenbosch. U kunt dit verzoek ook digitaal indienen bij Rechtbank Oost-Brabant via <http://loket.rechtspraak.nl/bestuursrecht>. Daarvoor moet u beschikken over een elektronische handtekening (DigiD). Als u een verzoekschrift indient, betaalt u hiervoor griffierechten.


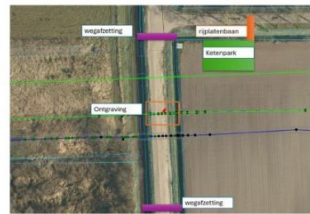
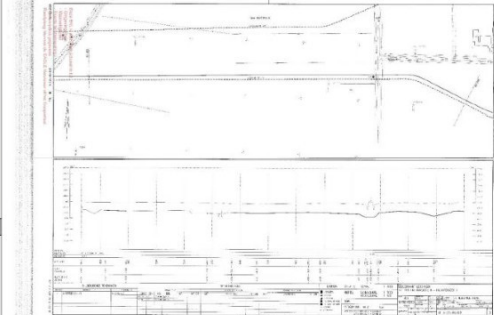
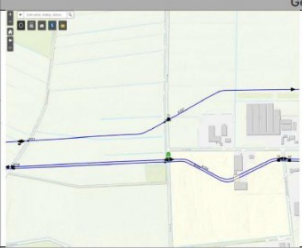


Bijlage 2: Kaart met locatieaanduiding



Rode vlak betreft werkgebied.

Bijlage 3: Tekening en/of stukken

Tekening met nummer 391263501-002, gedateerd op 19-12-2025

Werkterrein en opstelplaats		Routekaart									
											
Geoportaal		Overig									
											
Bijzonderheden locatie											
<p>Locatie</p> <ul style="list-style-type: none"> Dichtstbijzijnde adres: <ul style="list-style-type: none"> Fioraweg 1, 5068 CV Moergestel De verificatie-opgraving bevindt zich in een doorgaande zandweg. <p>Verkeersmaatregelen</p> <ul style="list-style-type: none"> Verkeersplan nodig t.b.v. omleiding/afsluiting doorgaande weg <p>Leiding-graafwerk</p> <ul style="list-style-type: none"> Routekaart A-502-KR-057, leidingdiameter 42", dik ca. 2,64m. Leiding loopt parallel aan leiding A-525-KR-069 leidingdiameter 36". Ondervlinge +CH-afstand is ca. 7,0 m Bilmencoating volgens tekening (in het werk onderzoeken of deze asbesthoudend is). Er zijn 3 indicaties aangetroffen met lengtes 70, 145 en 105 mm over een afstand van 1,646 meter bij het plegen van de leiding. Stationsring is meter (+bij afstand)? Coördinaten RDG → X: 142236,649 Y: 392246,289 	<p>Werkput</p> <ul style="list-style-type: none"> Uitgangspunt is ontgraving met damwandscherm aan westzijde van zandpad ter bescherming van talud naastgelegen watergang. Dempen van watergang oostzijde zandpad. Afmetingen putbodem ca. 5,0m, putdiepte ca. 4,14 m. Uitkomende grondlagen (A, B en C) gescheiden opstaan. <p>Inzet materieel</p> <ul style="list-style-type: none"> Rijplaten Schafwagen + mobiel toilet Geneedehagcontainer + bouwhekken, rijplaten Bewiligingscamera Aggregaat Strakant Vrachtwagen <p>Toezicht</p> <ul style="list-style-type: none"> Gebiedstechnicus en Gasunie Omgevingsmanager Toezicht (OMT) Gasunie aanwezig bij het ontgraven (van de laatste 0,5m) NGU-afdeling VI zal het indicatie inspecteren. 	<p>Uitgangspunten uitvoering</p> <ul style="list-style-type: none"> Gasunie voorziet stabilisatiekaten i.a.m. de veiligheid tijdens de werkzaamheden? Opstelplaats met parkeerruimte in naastgelegen weiland. Rijplatenbanen vanaf ingang weiland. Oversteken gasvoerende leidingen met rijplaten of overkapping (om OMT) Put graven onder talud en drooghouden d.m.v. bronbemaling. Water lozen in naastgelegen gebied, e.o.a. in overling met waterschap. Ook wordt er gebruik gemaakt van damwanden. Verwachting is dat het effluent water sterk ijzervoudend is. Grondlagen geschiedten opstaan op rijplaten naast werkput. Magneetun plaatsen voor en na het doeket. Na afloop de bovengrond uitstakken en mogelijk herstel asfalt fietspad. Bij grond tekort deze aanvullen in de o-lag, indien nodig. <p>Bijzonderheden toelichting</p> <ul style="list-style-type: none"> Afsluiting voor onbeproefd d.m.v. bouwhekken. De benodigde ruimte dient door de landmeter van Gasunie te worden uitgezet. <p>Indien van toepassing voor de uitvoering Opschoon slot t.b.v. de lozing van het bemalingwater.</p>	<table border="1"> <tr> <td>0.1</td> <td>19-12</td> <td>Indeling na locatiebezoek</td> <td>FHY</td> </tr> <tr> <td>rev</td> <td>Datum</td> <td>omschrijving</td> <td>Uit-</td> </tr> </table> <p>Opdrachtgever: Gasunie Project: A3 A526 - Moergestel Onderdeel: Verificatie</p> <p>Tekening nr. 391263501-002 Versie: 0.1 Formaat A3 Status: Concept</p> <p>Datum revisie: 19-12-2025 Opgesteld door: FHY Leidingen nr.: A526 Project nr.: 391263501</p> <p>Project: Gasunie ROK GH-Verken, Stations & Installaties Oude Maasweg 2, 3197 KJ Botlek Rotterdam • Postbus 11099, 3004 EB Rotterdam We werken veilig, of we werken niet.</p> 	0.1	19-12	Indeling na locatiebezoek	FHY	rev	Datum	omschrijving	Uit-
0.1	19-12	Indeling na locatiebezoek	FHY								
rev	Datum	omschrijving	Uit-								

Voor een goed leesbare versie wordt verwezen naar de originele tekening bij de aanvraag.

Bijlage 4: Waterschapsverordening

Afdeling 2.15 Werken en bomen voor openbare wegen

Artikel 2.78 Toepassingsbereik

Deze afdeling is van toepassing op het aanbrengen, wijzigen en behouden van werken en bomen voor openbare wegen bij een a-water, in de beschermingszone bij een a-water en in het profiel van vrije ruimte bij een oppervlaktewaterlichaam.

Artikel 2.79 Aanwijzing vergunningvrije gevallen

1. Het verbod, bedoeld in artikel 2.2, eerste lid, geldt niet voor het aanbrengen of behouden van een werk voor een openbare weg in de beschermingszone bij een a-water, als:
 - o a. de werken minimaal 0,5 meter uit de insteek zijn geplaatst; en
 - o b. de afstand tussen de werken en andere obstakels minimaal 10 meter bedraagt.
2. Het verbod, bedoeld in artikel 2.2, eerste lid, geldt niet voor het aanbrengen of behouden van een boom voor een openbare weg in de beschermingszone bij een a-water, als:
 - a. de afstand tussen de bomen en andere obstakels minimaal 10 meter bedraagt; en
 - b. de bomen functioneren voor de aankleding van de openbare weg en minimaal 0,5 meter en maximaal 1,5 meter uit de insteek zijn geplaatst.
3. Het verbod, bedoeld in artikel 2.2, derde lid, geldt niet voor het aanbrengen, wijzigen of behouden van een werk voor een openbare weg in het profiel van vrije ruimte bij een oppervlaktewaterlichaam als:
 - a. de werken eenvoudig ongedaan te maken zijn; of
 - b. het bestaande werken zijn die door de werkzaamheden niet veranderen in vorm of afmeting.

Artikel 2.80 Aanwijzing algemene regels

1. Bij het aanbrengen van een werk bij een openbare weg in de beschermingszone bij een a-water wordt voldaan aan de artikelen 2.81 en 2.82, als:
 - a. de werken minimaal 0,5 meter uit de insteek wordt geplaatst; en
 - b. de afstand tussen de werken en andere obstakels minimaal 10 meter bedraagt.
2. Bij het aanbrengen, wijzigen of behouden van een werk in het profiel van vrije ruimte bij een oppervlaktewaterlichaam wordt voldaan aan artikel 2.83, als:
 - a. de werken eenvoudig ongedaan te maken is; of
 - b. het bestaande werken zijn die door de werkzaamheden niet veranderen in vorm of afmeting.

Artikel 2.81 Onderhoud

1. De werken worden zodanig aangebracht dat het onderhoud aan het a-water niet wordt belemmerd.
2. De verharding heeft voldoende draagkracht en stabiliteit voor het onderhoud.

Artikel 2.82 Schadelijke begroeiing en afval

De eigenaar of gebruiker van het werk verwijdert, binnen een straal van 0,5 meter rondom de werken, in het talud alle begroeiing en afval die schadelijk is voor het functioneren van het oppervlaktewaterlichaam.

Artikel 2.83 Verwijdering in het profiel van vrije ruimte

De werken worden op eigen kosten verwijderd op een bij maatwerkvoorschrift te bepalen tijdstip.