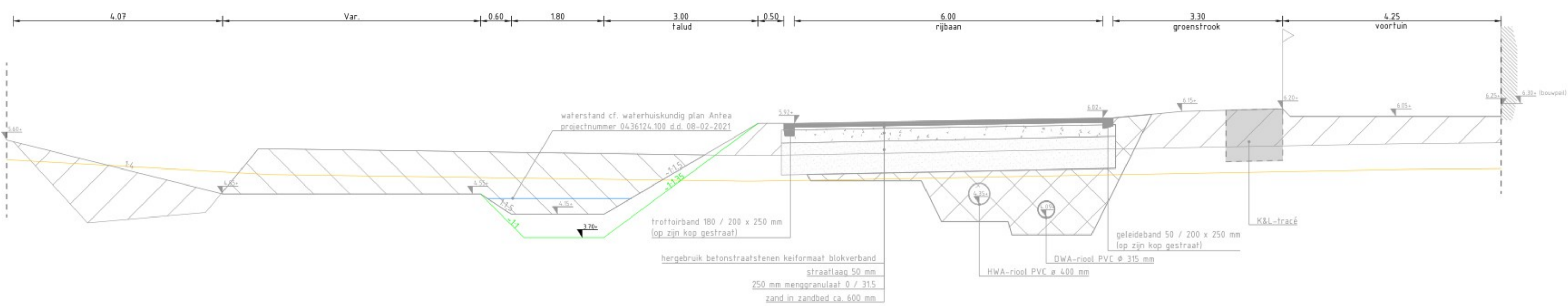
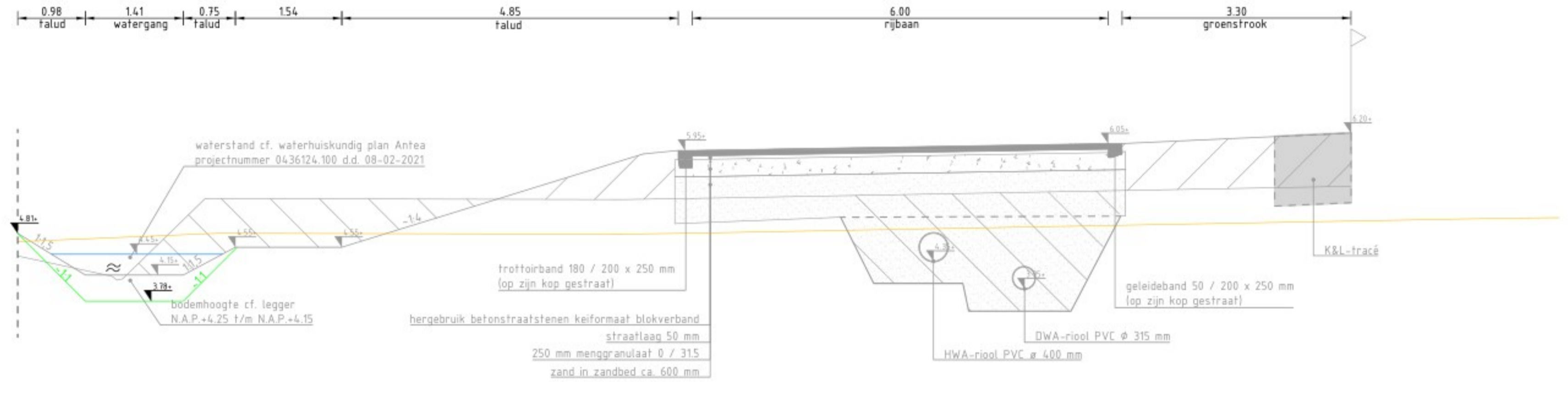


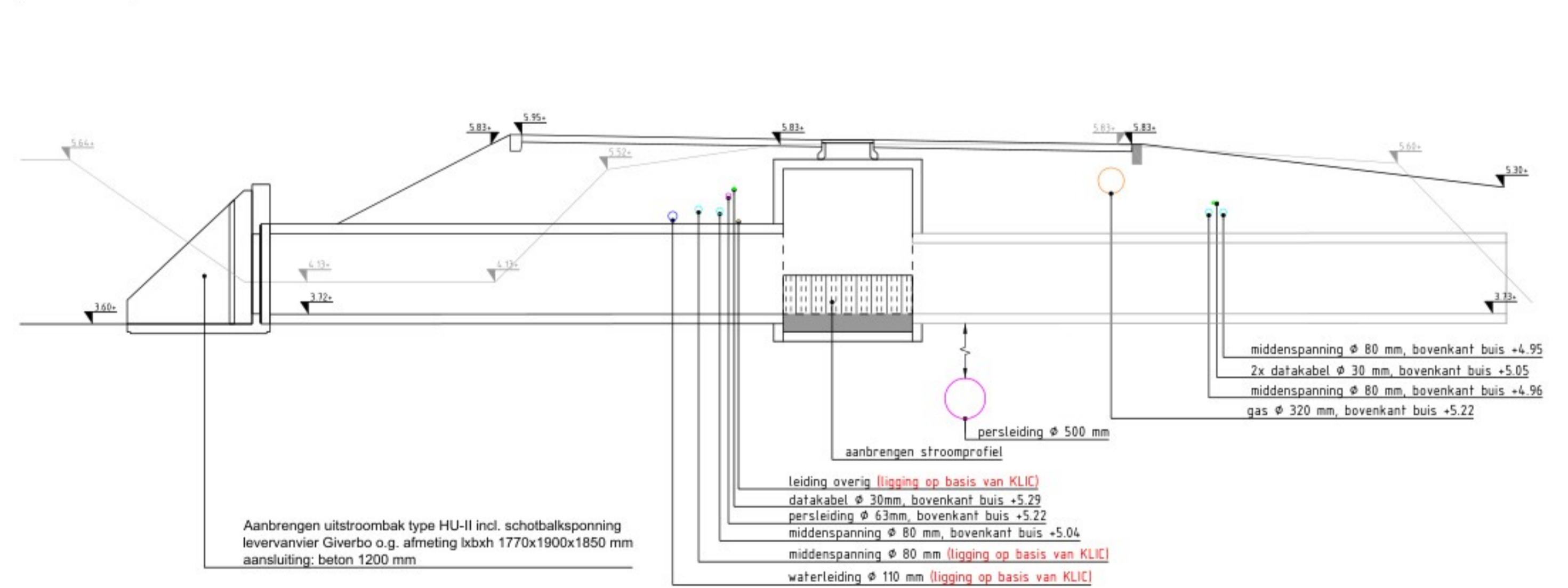
Dwarsprofiel 1



Dwarsprofiel 2



Langsprofiel 3
Duiker Mosstraat



coördinaten in meter [m] in het actueel RD-stelsel, tenzij anders vermeld
maten in meter [m], tenzij anders vermeld
materialmaten in millimeter [mm], tenzij anders vermeld
patronen in meter [m] (i.o.v. NAP), tenzij anders vermeld
kabel en leidingen indicatief weergegeven

Symbool	Wijziging	Datum	Getekend	Gecon.	Vrijgave	Omschrijving
<p>Gemeente Gilze en Rijen A: Postbus 73 5120 AB Rijen T: 14 0161</p> <p>GEMEENTE Gilze en Rijen</p>						
<p>project Nieuwbouw Tussen de Leijen te Rijen</p> <p>werktekening Duiker Mosstraat</p>						
<p>CIVIELPLAN CivielPlan buiten creëren we samen A: Cuijkweg 28 4904 SX Oosterhout NB T: 0183 - 30 71 73 E: info@civielplan.nl</p>						
<p>documenttitel: DEFINITIEF besteknummer: projectnummer: RL21AA1267 tekeningnummer: 1267-WE-11</p>						
<p>25-03-2026 594x1051 1:200 1 1</p>						