

aanvraag vergunning Flora en Fauna, uitrit en Water Duinhil publiceerbaar

Uw verzoek

Ingediend bij	waterschap Hoogheemraadschap van Delfland
Soort	Aanvraag vergunning
Activiteit(en)	Werk of bouwwerk aanleggen, aanpassen of vervangen Gebruik maken van een waterstaatswerk
Doel	Definitief
Status	Ingediend
Verzoeknummer(s)	20260413 00628 000 (ingediend op 13-04-2026)

Project

Naam van dit project

aanvraag vergunning Flora en Fauna, uitrit en Water Duinhil

Projectomschrijving

het aanvragen van de watervergunning van Duinhil

Locatie

Teken een gebied op de kaart



Algemeen

U kunt een bijlage toevoegen over het contact met anderen (participatie).

Geen documenten.

Voeg als bijlage toe: gegevens over de grens van de locatie.

Document	Vertrouwelijk
22263_1_001 gewijzigde situatie.pdf	Nee

Document	Vertrouwelijk
22263_1_002 gewijzigde situatie [bg].pdf	Nee

Participatie: anderen betrekken bij uw plannen**Heeft u contact gehad met anderen voor wie uw plannen gevolgen hebben?**

Ja

Hoe heeft u anderen betrokken bij uw plannen?

geen openbare informatie

Welke reacties heeft u gekregen?

geen openbare informatie

Verzoek**Geef uw verzoek een naam**

aanvraag vergunning Flora en Fauna, uitrit en Water Duinhil

Toelichting op uw verzoek

geen openbare informatie

Uw referentienummer

geen openbare informatie

Hierbij verklaar ik alle vragen naar waarheid te hebben ingevuld.

Ja

Zijn er gegevens die u later opstuurt? Denk aan bouwtekeningen, foto's, plattegronden, etc. Geef hier aan welke gegevens dat zijn en waarom u die later opstuurt.

geen openbare informatie

Zijn er gegevens die u nu niet opstuurt? Geef aan welke gegevens dat zijn en waarom u die niet opstuurt. Bijvoorbeeld omdat u die eerder heeft opgestuurd.

geen openbare informatie

Uw gegevens

Gegevens van de gemachtigde

Naam van de organisatie

Van Egmond Architecten B.V.

Vooraf ingevuld antwoord.

KVK-nummer

28029051

Vooraf ingevuld antwoord.

Vestigingsnummer

-

RSIN

008464145

Vooraf ingevuld antwoord.

Straatnaam

Gooweg

Vooraf ingevuld antwoord.

Huisnummer

5

Vooraf ingevuld antwoord.

Huisletter

-

Huisnummertoevoeging

-

Postcode

2201AX

Vooraf ingevuld antwoord.

Plaatsnaam

Noordwijk

Vooraf ingevuld antwoord.

Contactgegevens van de gemachtigde

Naam van contactpersoon of afdeling

geen openbare informatie

E-mailadres

geen openbare informatie

Telefoonnummer

geen openbare informatie

Gegevens van de initiatiefnemer**Voorletters**

geen openbare informatie

Tussenvoegsel

geen openbare informatie

Achternaam

geen openbare informatie

Straatnaam

geen openbare informatie

Huisnummer

geen openbare informatie

Huisletter

geen openbare informatie

Huisnummertoevoeging

geen openbare informatie

Postcode

geen openbare informatie

Plaatsnaam

geen openbare informatie

Contactgegevens van de initiatiefnemer**E-mailadres**

geen openbare informatie

Telefoonnummer

geen openbare informatie

Vragen en antwoorden

Werk of bouwwerk aanleggen, aanpassen of vervangen

Geef aan of het om een nieuwe aanvraag gaat of om het wijzigen van een bestaande vergunning.

Nieuwe aanvraag

Geef een omschrijving van de werkzaamheden.

het aanvragen van de watervergunning van Duinhil te Kijkduin

Geef de verwachte startdatum.

02-06-2026

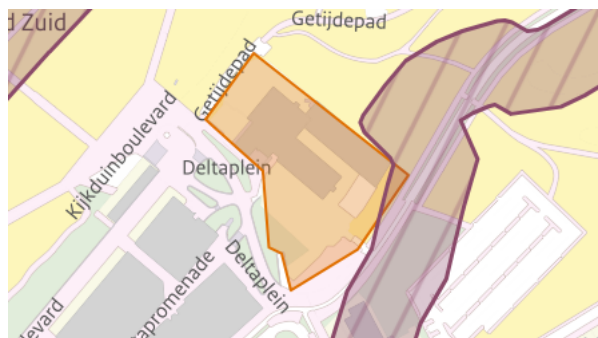
Geef de verwachte einddatum.

02-06-2029

Bekijk de kaart hieronder. Gaat u de activiteit doen in het parse (gearceerde) vlak?

nee

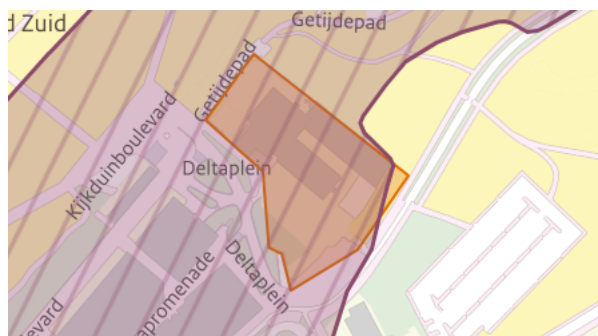
Het vooraf ingevulde antwoord is gewijzigd. Dit was 'deels'.



Bekijk de kaart hieronder. Gaat u de activiteit doen in het parse (gearceerde) vlak?

ja

Het vooraf ingevulde antwoord is gewijzigd. Dit was 'deels'.



Gebruik maken van een waterstaatswerk

Geef aan of het om een nieuwe aanvraag gaat of om het wijzigen van een bestaande vergunning.

Nieuwe aanvraag

Geef een omschrijving van de werkzaamheden.

het aanvragen van de watervergunning van Duinhil te Kijkduin

Geef de verwachte startdatum.

12-06-2026

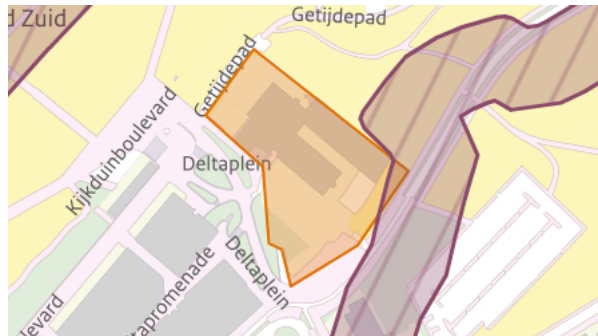
Geef de verwachte einddatum.

02-06-2029

Bekijk de kaart hieronder. Gaat u de activiteit doen in het parse (gearceerde) vlak?

nee

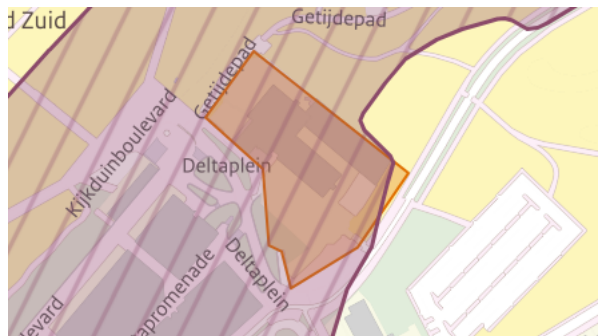
Het vooraf ingevulde antwoord is gewijzigd. Dit was 'deels'.



Bekijk de kaart hieronder. Gaat u de activiteit doen in het parse (gearceerde) vlak?

ja

Het vooraf ingevulde antwoord is gewijzigd. Dit was 'deels'.



Bijlagen

Werk of bouwwerk aanleggen, aanpassen of vervangen

Voeg een situatietekening toe van de werkzaamheden.

Document	Vertrouwelijk
22263-2024-12-18 - oppervalkte staat.pdf	Nee
22263_1_001 gewijzigde situatie.pdf	Nee
22263_1_002 gewijzigde situatie [bg].pdf	Nee
22263_1_003 profiel doorsnede.pdf	Nee
22263_3_800 principe details.pdf	Nee
3_100-113 - plattegronden parkeergarage.pdf	Nee
3_100-113 - plattegronden.pdf	Nee
3_114-128 - BVO plattegronden.pdf	Nee
3_129-143 - GO plattegronden.pdf	Nee
3_200-204 - doorsneden.pdf	Nee
3_300-307 - gevelaanzichten.pdf	Nee

Voeg een constructietekening toe van de bijbehorende werken.

Document	Vertrouwelijk
Funderingsadvies; 6425-268433-64-R01_v1.0.pdf	Nee

Voeg dwarsdoorsnedetekeningen toe van de werken.

Document	Vertrouwelijk
22263_1_003 profiel doorsnede.pdf	Nee
3_200-204 - doorsneden.pdf	Nee

Voeg een werkplan toe.

Document	Vertrouwelijk
Werkzaamhedenomschrijving onder maaiveld PR35331 Duinhil.pdf	Nee

Voeg zo nodig een stabiliteitsberekening van de dijk toe.

Document	Vertrouwelijk
Afbeelding natura 2000.pdf	Nee
BJ4582-101-102-RHD-XX-XX-RP-T-0001-Potentiele locaties inpassen zand plan	Nee

Document	Vertrouwelijk
Duinhil v1.pdf	
BJ4582-101-102-RHD-XX-XX-RP-X-0003-Waterveiligheid Kijkuin 'Duinhil'.pdf	Nee
bouwplaatinrichting 10-12-2025.pdf	Nee
Bouwplaatslocatie PR35331 Duinhil.pdf	Nee
Kijkduin.251117.PB.DEF.pdf	Nee
Zandberging.pdf	Nee

Gebruik maken van een waterstaatswerk

Voeg een situatietekening toe van de werkzaamheden.

Document	Vertrouwelijk
22263-2024-12-18 - oppervalkte staat.pdf	Nee
22263_1_001 gewijzigde situatie.pdf	Nee
22263_1_002 gewijzigde situatie [bg].pdf	Nee
22263_1_003 profiel doorsnede.pdf	Nee
22263_3_800 principe details.pdf	Nee
3_100-113 - plattegronden parkeergarage.pdf	Nee
3_100-113 - plattegronden.pdf	Nee
3_114-128 - BVO plattegronden.pdf	Nee
3_129-143 - GO plattegronden.pdf	Nee
3_200-204 - doorsneden.pdf	Nee
3_300-307 - gevelaanzichten.pdf	Nee

Voeg een tekening van de dwarsdoorsnede toe met daarop de werkzaamheden.

Document	Vertrouwelijk
22263_1_003 profiel doorsnede.pdf	Nee
3_200-204 - doorsneden.pdf	Nee

Voeg een werkplan toe.

Document	Vertrouwelijk
Werkzaamhedenomschrijving onder maaiveld PR35331 Duinhil.pdf	Nee

Voeg zo nodig een stabiliteitsberekening van de dijk toe.

Document	Vertrouwelijk
Afbeelding natura 2000.pdf	Nee
BJ4582-101-102-RHD-XX-XX-RP-T-0001-Potentiele locaties inpassen zand plan Duinhil v1.pdf	Nee
BJ4582-101-102-RHD-XX-XX-RP-X-0003-Waterveiligheid Kijkuin 'Duinhil'.pdf	Nee
bouwplaatinrichting 10-12-2025.pdf	Nee
Bouwplaatslocatie PR35331 Duinhil.pdf	Nee
Funderingsadvies; 6425-268433-64-R01_v1.0.pdf	Nee
Kijkduin.251117.PB.DEF.pdf	Nee
Zandberging.pdf	Nee