


















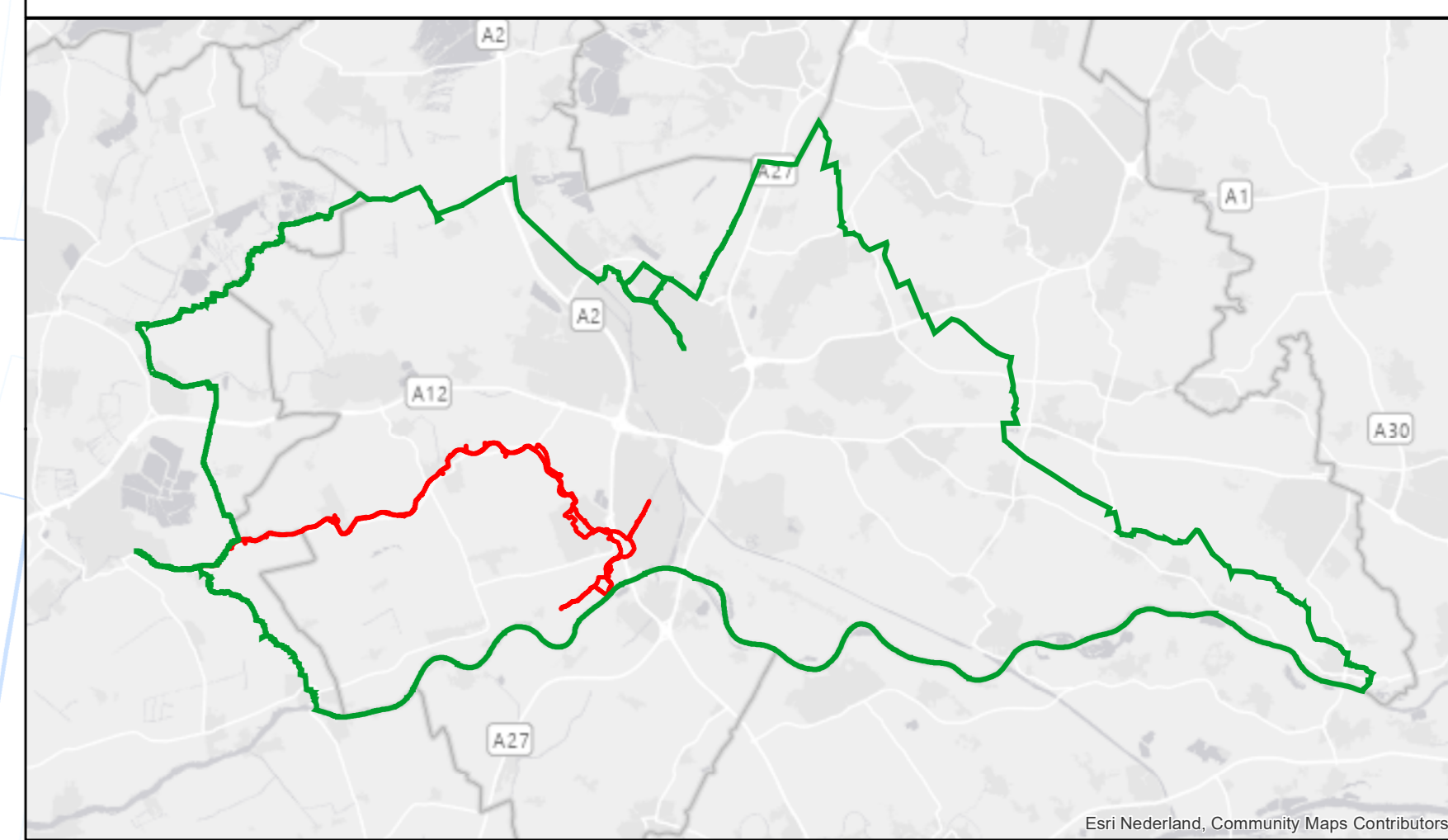

Peilbesluitkaart Boezemwatersysteem Gekanaliseerde Hollandsche IJssel Kaartblad 2/3


Legenda

-  Peilschaal
 -  Grens peilbesluitgebied
 -  Onderdeel boezemwatersysteem (valt buiten peilbesluitgebied) - Peil beweegt mee met Doorslag
 -  Peilgebied GHY_001 (Dynamisch peilbeheer. Onderpeil / bovenpeil: 0,25 m NAP/0,90 m NAP)
 -  Peilafwijking
- | | | |
|--|--|--|
| Kunswerken
 Gemaal
 Stuw
 Vaste dam
 Sluis
 Inlaat
 Sifon | Watergangen
 Primair water
 Secundair water
 Tertiair water | Achtergrond
 Bebouwing
 Wegen
 Spoorwegen |
|--|--|--|

Geautomatiseerde peilregistratie

Naam registratielocatie
 bovenpeil: peil in m t.ov. NAP
 onderpeil: peil in m t.ov. NAP



Afdeling: OSA	Datum: 8 december 2025	Paraaf: MvR	 <small>Postmolen 2 Postbus 550 3995 GJ Houten</small>
Omschrijving: Peilbesluitkaart Boezemwatersysteem Gekanaliseerde Hollandsche IJssel. Kaart 2 van 3.			
Formaat: A0 Schaal: 1:10.000			

Peilbesluitkaart Boezemwatersysteem Gekanaliseerde Hollandsche IJssel.
Vastgesteld door het Algemeen Bestuur in de openbare vergadering op 25 februari 2026.
 Behoort bij besluit van Algemeen Bestuur d.d. 25 februari 2026 nr. DM 2078341

J.C.H. Haan, Voorzitter **F.H.M. Apeldoorn, Secretaris**

Waarsedijk
 bovenpeil: 0,85
 onderpeil: 0,35

Voormolen Camping
 bovenpeil: 0,80
 onderpeil: 0,35

