


















Peilbesluitkaart Boezemwatersysteem Gekanaliseerde Hollandsche IJssel

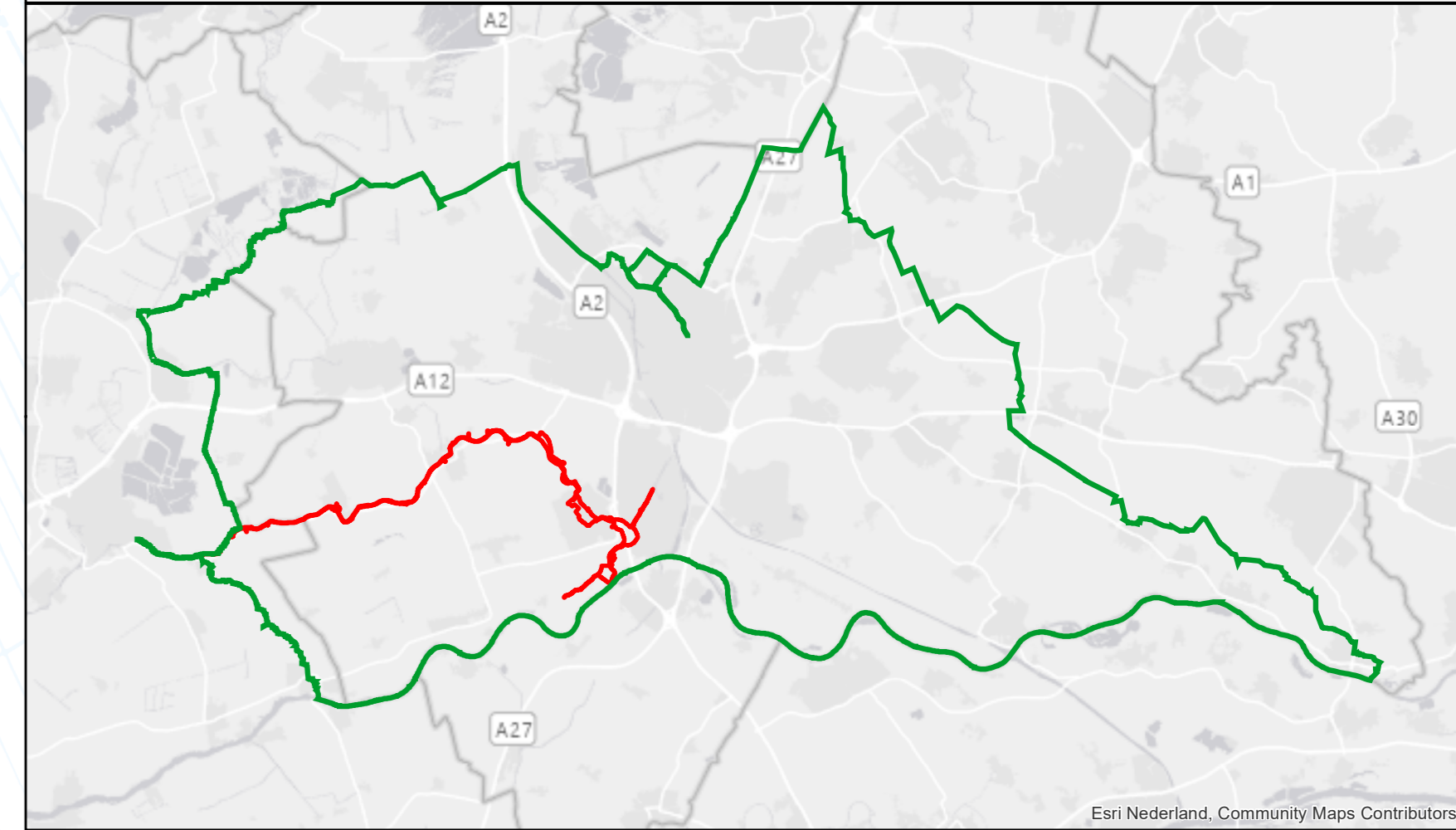
Kaartblad 1/3


Legenda

-  Grens peilbesluitgebied
 -  Onderdeel boezemwatersysteem (valt buiten peilbesluitgebied) - Peil beweegt mee met Doorslag
 -  Peilgebied GHY_001 (Dynamisch peilbeheer. Onderpeil / bovenpeil: 0,25 m NAP/0,90 m NAP)
 -  Peilafwijking
 -  Peilschaal
- | | | |
|--|--|--|
| Watergangen
 Primair water
 Secundair water
 Tertiair water | Kunswerken
 Gemaal
 Stuw
 Vaste dam
 Sluis
 Inlaat
 Sifon | Achtergrond
 Bebouwing
 Wegen
 Spoorwegen |
|--|--|--|

Geautomatiseerde peilregistratie

Naam registratielocatie
 bovenpeil: peil in m t.ov. NAP
 onderpeil: peil in m t.ov. NAP



Afdeling: OSA	Datum: 8 december 2025	Paraaf: MVR	 DE STICHTSE RIJNLANDEN Postbus 2 Postbus 500 3995 GJ Houten Telefoon: (030) 634 57 00 Fax: (030) 634 59 98 E-mail: post@stcrr.nl
Omschrijving: Peilbesluitkaart Boezemwatersysteem Gekanaliseerde Hollandsche IJssel. Kaart 1 van 3.			
Formaat: A0 Schaal: 1:10.000			

Peilbesluitkaart Boezemwatersysteem Gekanaliseerde Hollandsche IJssel.
 Vastgesteld door het Algemeen Bestuur in de openbare vergadering
op 25 februari 2026.
 Behoort bij besluit van Algemeen Bestuur d.d. 25 februari 2026 nr. DM 2078341

J.C.H. Haan, Voorzitter **F.H.M. Apeldoorn, Secretaris**

Waaiercomplex
 bovenpeil: 0,95
 onderpeil: 0,25

Gouda ADCP
 bovenpeil: 0,90
 onderpeil: 0,25

Waardsedijk
 bovenpeil: 0,85
 onderpeil: 0,35

