

RijswijkBuiten - Pasgeld-West– Dam Laan van 't Haantje – tijdelijke school publiceerbaar

Uw verzoek

Ingediend bij	waterschap Hoogheemraadschap van Delfland
Soort	Aanvraag vergunning
Activiteit(en)	Dam aanleggen, aanpassen of vervangen (met of zonder duiker) Graven
Doel	Definitief
Status	Ingediend
Verzoeknummer(s)	20260407 00583 000 (ingediend op 07-04-2026)

Project

Naam van dit project

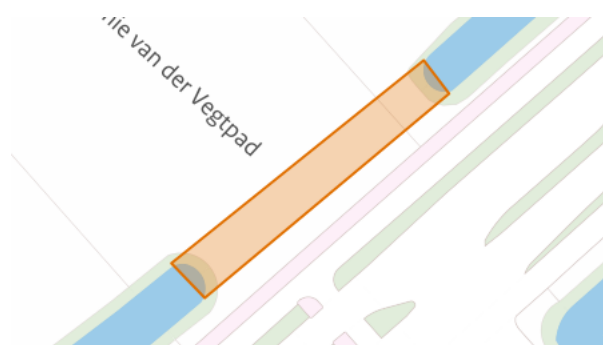
RijswijkBuiten - Pasgeld-West– Dam Laan van 't Haantje – tijdelijke school

Projectomschrijving

Als onderdeel van het project RijswijkBuiten vinden werkzaamheden plaats in deelgebied Pasgeld-West. Ter plaatse van de tijdelijke school aan de Laan van 't Haantje wordt de bestaande tijdelijke dam iets versmald ten behoeve van de definitieve situatie. Hierbij wordt de bestaande tijdelijke stalen duiker vervangen door een nieuwe betonnen duiker.

Locatie

Teken een gebied op de kaart



Algemeen

U kunt een bijlage toevoegen over het contact met anderen (participatie).

Geen documenten.

Voeg als bijlage toe: gegevens over de grens van de locatie.

Geen documenten.

Participatie: anderen betrekken bij uw plannen

Heeft u contact gehad met anderen voor wie uw plannen gevolgen hebben?

Nee

Verzoek

Geef uw verzoek een naam

RijswijkBuiten - Pasgeld-West– Dam Laan van 't Haantje – tijdelijke school

Toelichting op uw verzoek

geen openbare informatie

Uw referentienummer

geen openbare informatie

Hierbij verklaar ik alle vragen naar waarheid te hebben ingevuld.

Ja

Zijn er gegevens die u later opstuurt? Denk aan bouwtekeningen, foto's, plattegronden, etc. Geef hier aan welke gegevens dat zijn en waarom u die later opstuurt.

geen openbare informatie

Zijn er gegevens die u nu niet opstuurt? Geef aan welke gegevens dat zijn en waarom u die niet opstuurt. Bijvoorbeeld omdat u die eerder heeft opgestuurd.

geen openbare informatie

Uw gegevens

Gegevens van de gemachtigde

Naam van de organisatie

ARCADIS Nederland B.V.

*Vooraf ingevuld antwoord.***KVK-nummer**

09036504

*Vooraf ingevuld antwoord.***Vestigingsnummer**

-

RSIN

001830041

*Vooraf ingevuld antwoord.***Straatnaam**

Amsterdamseweg

*Vooraf ingevuld antwoord.***Huisnummer**

13

*Vooraf ingevuld antwoord.***Huisletter**

-

Huisnummertoevoeging

-

Postcode

6814CM

*Vooraf ingevuld antwoord.***Plaatsnaam**

Arnhem

Vooraf ingevuld antwoord.

Contactgegevens van de gemachtigde

Naam van contactpersoon of afdeling

geen openbare informatie

E-mailadres

geen openbare informatie

Telefoonnummer

geen openbare informatie

Gegevens van de initiatiefnemer**Naam van de organisatie**

Gemeente Rijswijk

*Vooraf ingevuld antwoord.***KVK-nummer**

50681044

*Vooraf ingevuld antwoord.***Vestigingsnummer**

-

RSIN

001527812

*Vooraf ingevuld antwoord.***Straatnaam**

Generaal Spoorlaan

*Vooraf ingevuld antwoord.***Huisnummer**

2

*Vooraf ingevuld antwoord.***Huisletter**

-

Huisnummertoevoeging

-

Postcode

2283GM

*Vooraf ingevuld antwoord.***Plaatsnaam**

Rijswijk

*Vooraf ingevuld antwoord.***Contactgegevens van de initiatiefnemer****Naam van contactpersoon of afdeling**

geen openbare informatie

E-mailadres

geen openbare informatie

Telefoonnummer

geen openbare informatie

Vragen en antwoorden

Dam aanleggen, aanpassen of vervangen (met of zonder duiker)

Geef aan of het om een nieuwe aanvraag gaat of om het wijzigen van een bestaande vergunning.

Nieuwe aanvraag

Geef een omschrijving van de werkzaamheden.

Betreft het versmallen van de bestaande tijdelijke dam bij de tijdelijke school. Hierbij wordt de tijdelijke stalen duiker vervangen door een betonnen duiker.

Geef de verwachte startdatum.

01-06-2026

Hoe lang is de dam? Geef dit op in meters.

6

Hoe breed is de dam? Geef dit op in meters.

44,72 m

Heeft de dam een duiker?

Ja

Geef een omschrijving van de vorm van de duiker.

Rond

Geef een omschrijving van het materiaal van de duiker.

Beton

Wat zijn afmetingen van de duiker?

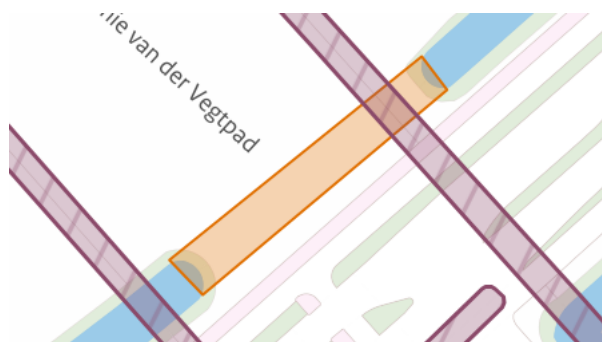
1000 mm, lengte is 44,72 m

Graven

Bekijk de kaart hieronder. Gaat u de activiteit doen in het parse (gearceerde) vlak?

deels

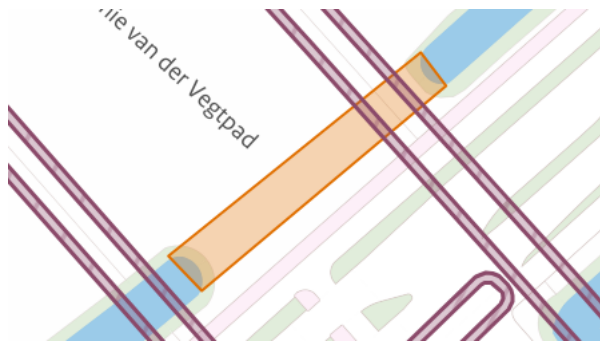
Vooraf ingevuld antwoord.



Bekijk de kaart hieronder. Gaat u de activiteit doen in het parse (gearceerde) vlak?

nee

Het vooraf ingevulde antwoord is gewijzigd. Dit was 'deels'.



Waar gaat u graven?

Graven in de bodem

Geef aan of het om een nieuwe aanvraag gaat of om het wijzigen van een bestaande vergunning.

Nieuwe aanvraag

Geef een omschrijving van de werkzaamheden.

Bij het versmallen van de bestaande dam wordt nieuw water gegraven. Het betreft in totaal 23 m².

Geef de verwachte startdatum.

01-06-2026

Geef de verwachte einddatum.

31-12-2026

Bijlagen

Dam aanleggen, aanpassen of vervangen (met of zonder duiker)

Voeg een situatietekening toe van de werkzaamheden.

Document	Vertrouwelijk
WHH-66 WV-Definitieve duiker tijdelijke school-Vergunning.pdf	Nee

Voeg een berekening met onderbouwing toe van de diameter van de duiker.

Geen documenten.

Voeg een constructietekening van de dam toe.

Geen documenten.

Voeg een berekening toe van de oppervlakte van het water dat u graaft en dempt.

Document	Vertrouwelijk
Surplus polderwater Pasgeld 260403.pdf	Nee

Graven

Voeg een situatietekening toe van de werkzaamheden.

Document	Vertrouwelijk
WHH-66 WV-Definitieve duiker tijdelijke school-Vergunning.pdf	Nee

Voeg een tekening toe met het dwarsprofiel van de ontgraving.

Geen documenten.

Voeg een werkplan toe.

Geen documenten.