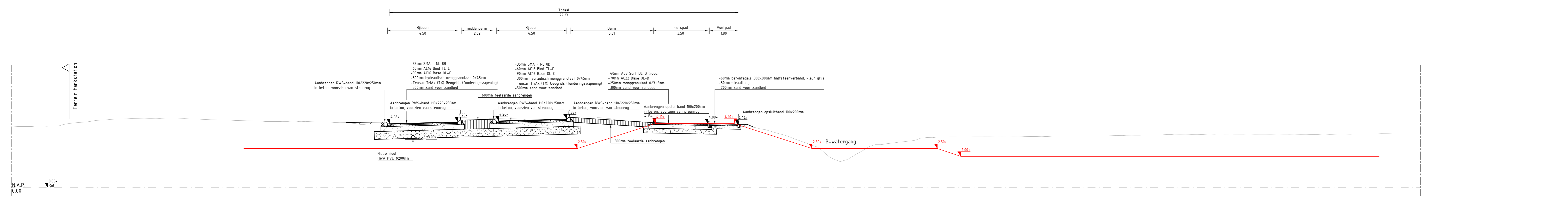
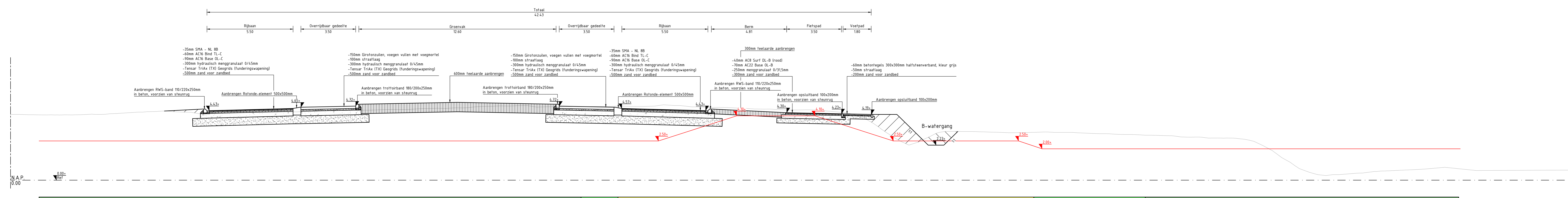


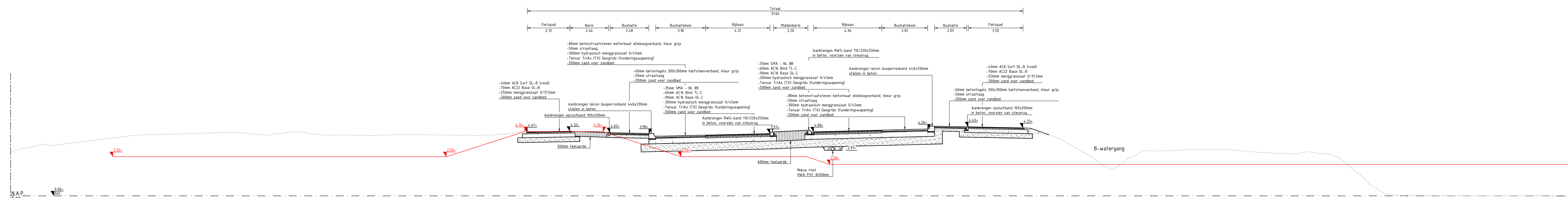
Principe doorsnede A-A
Schaal: 1:100



Principe doorsnede B-B
Schaal: 1:100



Principe doorsnede C-C
Schaal: 1:100



Principe doorsnede D-D
Schaal: 1:100

- LEGENDA**
- BESTAANDE SITUATIE
 - NIEUWE SITUATIE
 - WATERSTAATWERK WATERKERING
 - BESCHERMINGSZONE WATERKERING A
 - BESCHERMINGSZONE WATERKERING B
 - LEGGERPROFIEL

Opmerkingen:
Maten in meters tenzij anders vermeld
Hoogte maten in meters t.o.v. N.A.P.

OPDRAGGEVER: Gemeente Geertruidenberg		
PROJECT: Centraleweg - Stationsweg		
ONDERDEEL: Definitief ontwerp (DO) Dubbele enkelstrooksrotfonde Dwarsprofielen & details		iv-infra b.v. Petrusplant 10-15 5276 PD - Hellegoedebusch Nederland T +31 88 943 2000 www.iv-infra.nl
VERSIJ: 10	DEONTWERPER: TV	PROJECTNR: INFR250812
DATEIND: 03-02-2025	DEONTWERPER: TR	TECHNISCHE: 285
STATUS: CONCEPT	SCHAAL: 1:100	BLADNR: 1 van 1
FORMAAT: A0		