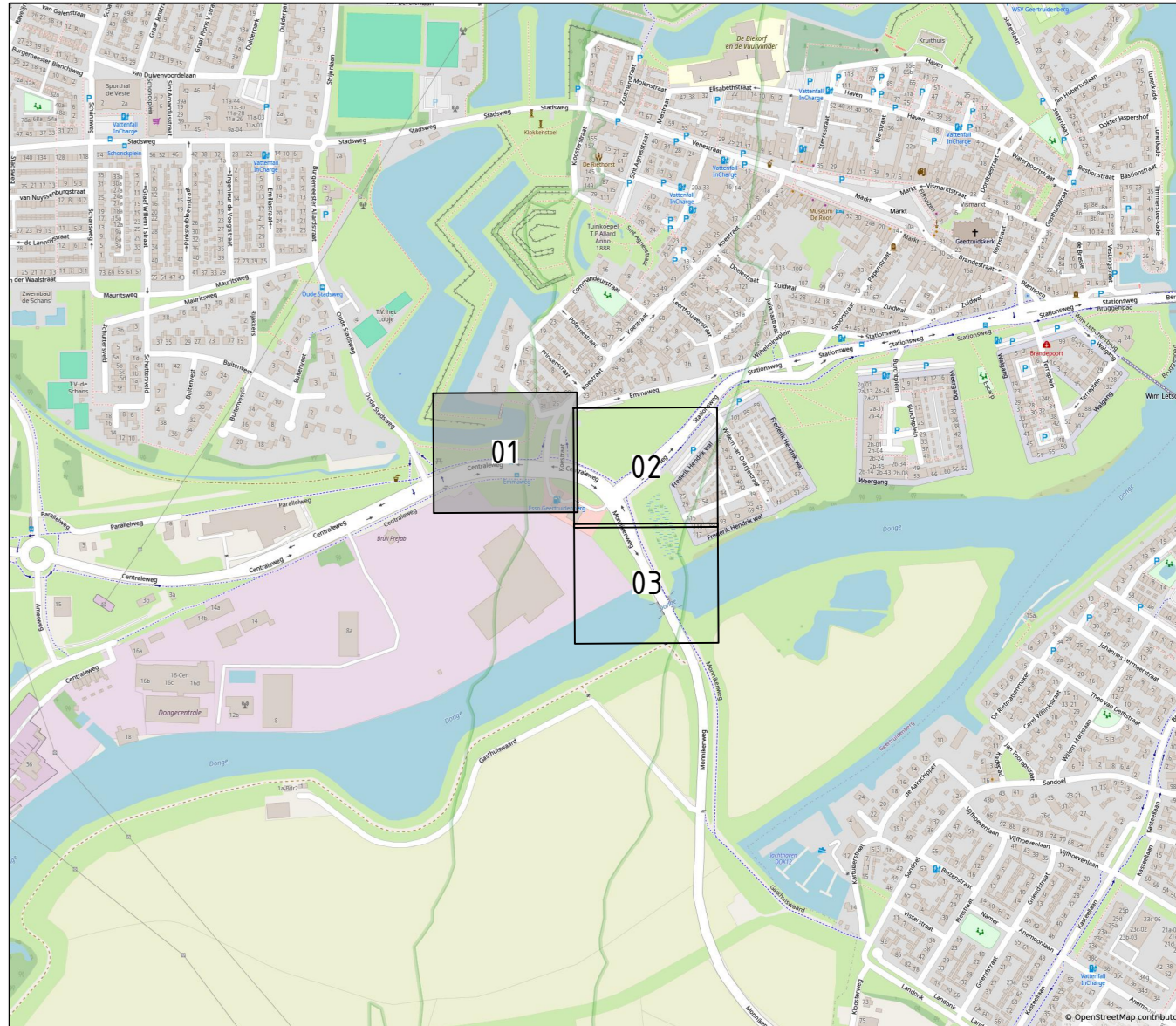


- Legenda**
- Bestaande situatie
  - Nieuwe situatie
  - Kadastrale situatie
  - Bestaande bebouwing
  - Rijbaan, asfalt
  - Fietspad, asfalt
  - Rijbaan, straatbakstenen KF71 keperverband, kleur Calau
  - Overrijdbare gedeelte rotonde, Girtonblokken h=150 mm, voegen gevuld met mortel
  - Voetpad, betegels 300x300x60mm / 300x300x80mm halfsteensverband, kleur grijs
  - Parkeervak bus, betonstraatstenen KF elleboogverband, kleur antraciet
  - bushaltekom, betonstraatstenen KF elleboogverband, kleur grijs
  - Geluiden, voegstenen KF blokverband, kleur wit/zwart
  - Trottoirband 130/150x250mm
  - Trottoirband 180/200x250mm
  - RWS-band 110/220x250mm
  - Opsluitband 100x200mm
  - Opsluitband 120x250mm
  - Opsluitband 150x250mm
  - Bushalteband 440x330mm
  - Ronde-element 500x500mm
  - Inrijbanden 750x500x200mm
  - Eindverloopband
  - Verloopband
  - Verkanting
  - Drempelconstructie 30 km/h h=8 cm
  - Malgoot, 5 streklagen
  - Waterafvoerende goot, dubbele streklagen
  - Waterafvoerende goot, goottegel 150x300x80mm
  - Trottoirkolk
  - Straatkolk
  - Uitstroomband 990x600mm inclusief betegel 600x400x80mm, kleur grijs
  - Putdeksel
  - Monumentale poort verplaatsen
  - Markering: blokmarkering h=0,50 m
  - Markering: haaiantanden b=0,5m
  - Markering: 1-1 streep b=0,10m
  - Markering: 0,50-0,50 streep b=0,10m
  - Markering: 0,30-2,70 streep b=0,10m
  - Markering: onderbrokenstreep b=0,10m
  - Markering: onderbrokenstreep b=0,15m
  - Markering: 3-3 streep b=0,15m
  - Markering: voetgangersoversteekplaats b=4,0m
  - Groen, zie groenplan voor verdere uitwerking
  - Bestaande boom



**Opmerkingen:**  
 Maten in meters tenzij anders vermeld  
 Hoogte maten in meters t.o.v. N.A.P.

OPDRAGGEVER: **Gemeente Geertruidenberg**

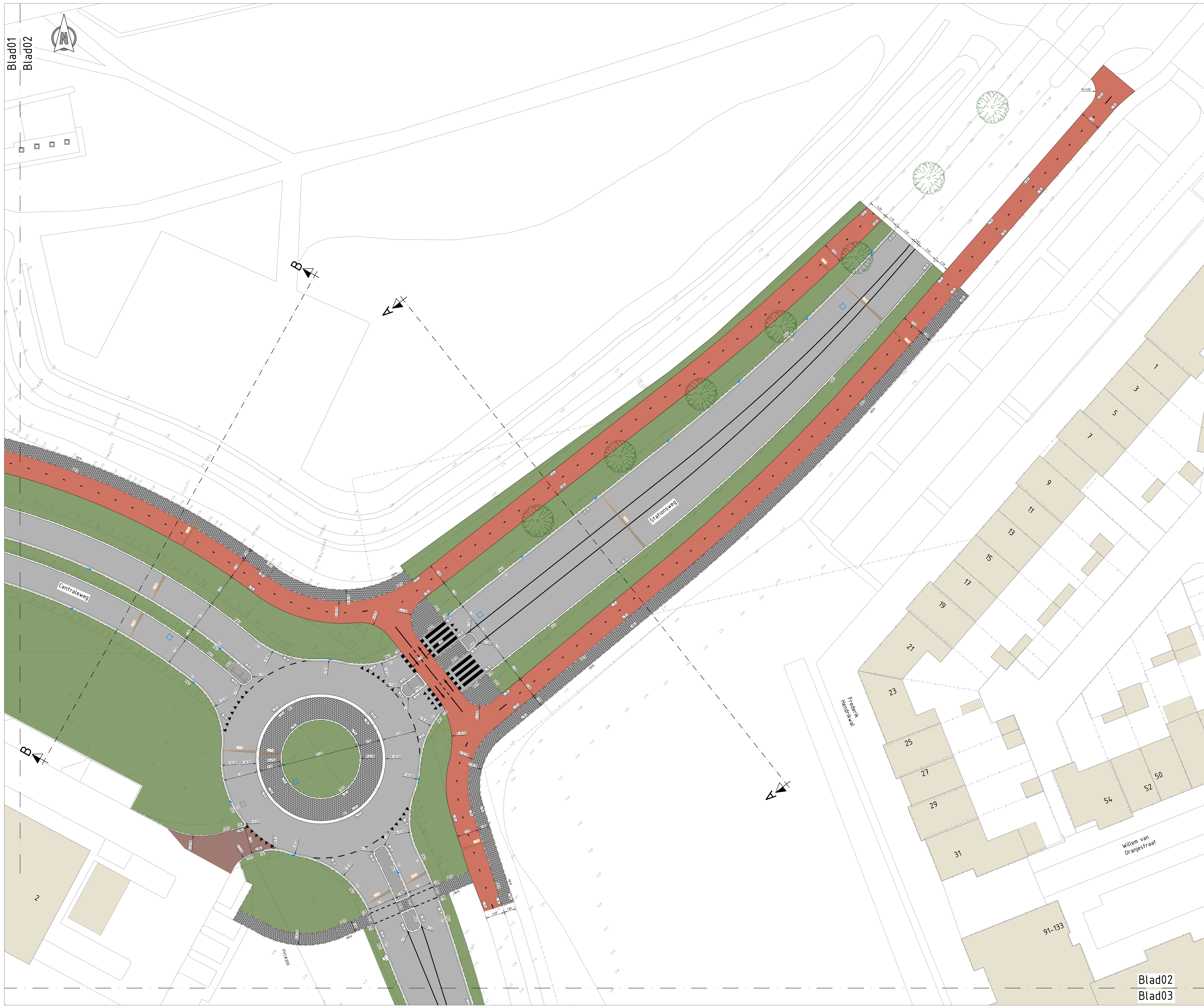
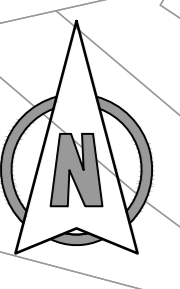
PROJECT: **Centraleweg - Stationsweg**

ONDOEL: **Definitief ontwerp (DO)  
 Dubbele enkelstrooksrotonde  
 Bovengrondse situatie**

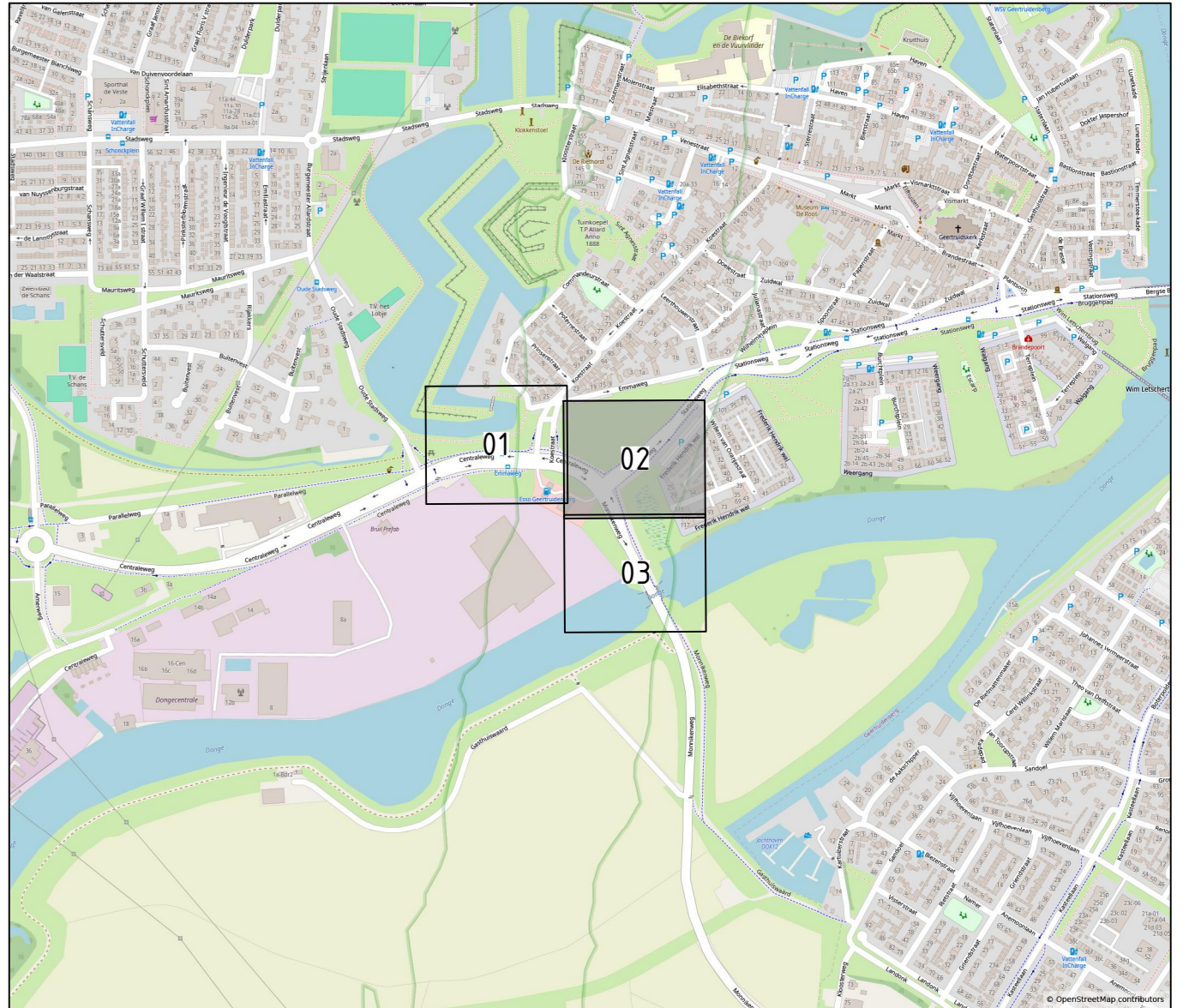
VERSIJ: 10

SATURN: 03-02-2024	GECONTROLEERD: TV	PROJECTNR: INFR250812
BEKEND: RS	GEZEN: TR	TECHNISCH: 280
STATUS: <b>CONCEPT</b>	SCHAAL: 1:200	BLADNR: 1 van 3
FORMAAT: A0		

**iv-infra b.v.**  
 Petruslaan 10-15  
 5216 PD 't-Hertogenbosch  
 Nederland  
 T +31 (0) 163 2300  
 www.iv-infra.nl



- Legenda**
- Bestaande situatie
  - Nieuwe situatie
  - Kadastrale situatie
  - Bestaande bebouwing
  - Rijbaan, asfalt
  - Fietspad, asfalt
  - Rijbaan, straatbakstenen KF71 keperverband, kleur Calau
  - Overrijdbaredeelfe rotonde, Gironbakken h=150 mm, voegen gevuld met mortel
  - Voetpad, betontegels 300x300x60mm / 300x300x80mm halfstreepsverband, kleur grijs
  - Parkeervak bus, betonstraatstenen KF elleboogverband, kleur antraciet
  - bushaltekom, betonstraatstenen KF elleboogverband, kleur grijs
  - Geluiders, voegstenen KF blokverband, kleur wit/zwart
  - Trottoirband 130/150x250mm
  - Trottoirband 180/200x250mm
  - RWS-band 110/220x250mm
  - Opsluitband 100x200mm
  - Opsluitband 120x250mm
  - Opsluitband 150x250mm
  - Bushalteband 44x330mm
  - Rotonde-element 500x500mm
  - Inritbanden 750x500x200mm
  - Eindverloopband
  - Verloopband
  - Verkanting
  - Drempelconstructie 30 km/h h=8 cm
  - Malgoot, 5 streklagen
  - Waterafvoerende goot, dubbele streklagen
  - Waterafvoerende goot, goottegel 150x300x80mm
  - Trottoirkolk
  - Straatkolk
  - Uitstroomband 990x600mm inclusief betontegel 600x400x80mm, kleur grijs
  - Putdeksel
  - Monumentale poort verplaatsen
  - Markering: blokmarkering h=0,50 m
  - Markering: haaiantanden b=0,5m
  - Markering: 1-1 streep b=0,10m
  - Markering: 0,50-0,50 streep b=0,10m
  - Markering: 0,30-2,70 streep b=0,10m
  - Markering: onderbrokenstreep b=0,10m
  - Markering: onderbrokenstreep b=0,15m
  - Markering: 3-3 streep b=0,15m
  - Markering: voetgangersoversteekplaats b=4,0m
  - Groen, zie groenplan voor verdere uitwerking
  - Bestaande boom



**Opmerkingen:**  
 Maten in meters tenzij anders vermeld  
 Hoogte maten in meters t.o.v. N.A.P.

OPROEVER: **Gemeente Geertruidenberg**

PROJECT: **Centraleweg - Stationsweg**

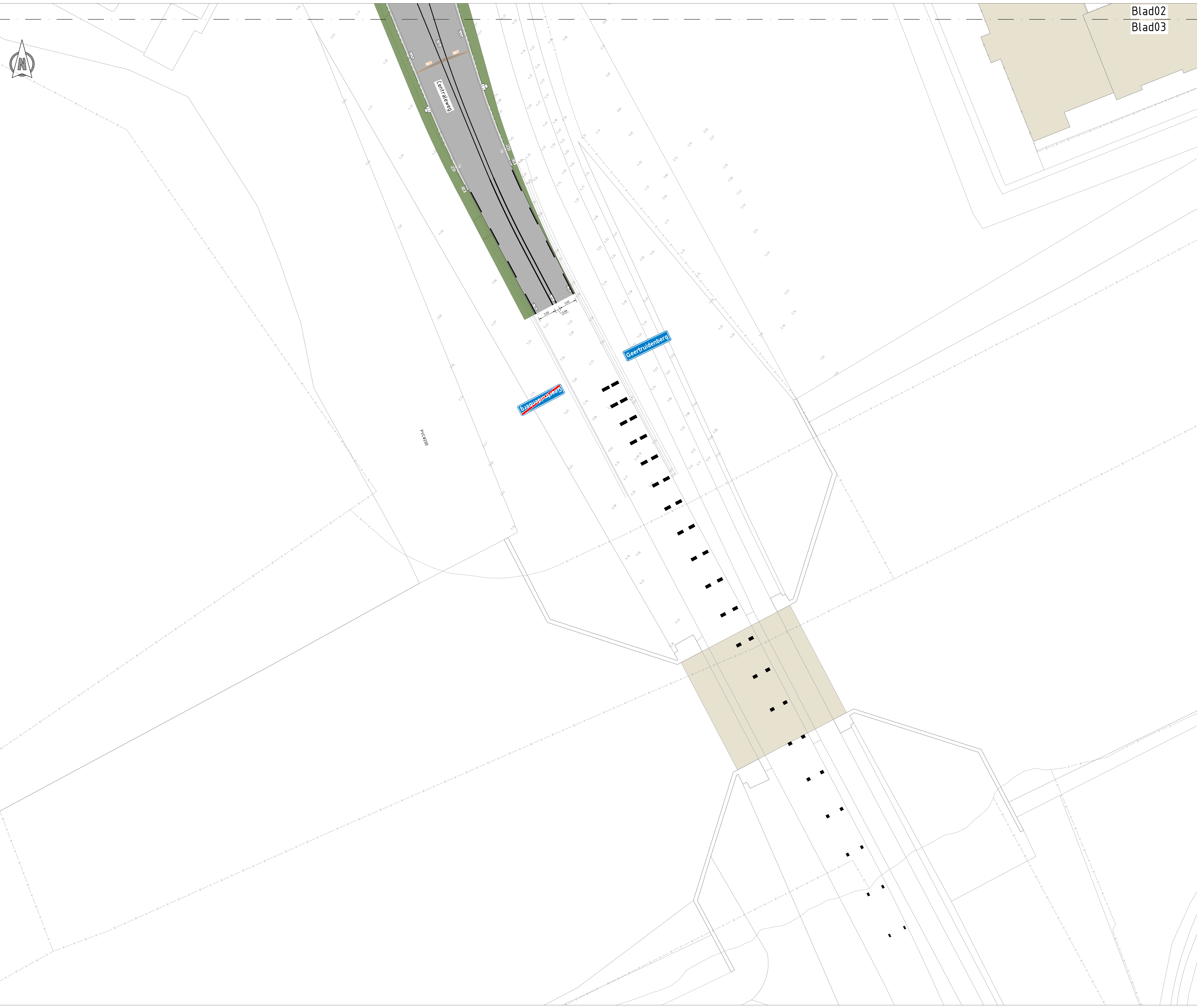
OPDRACHT: **Definitief ontwerp (DO)  
Dubbele enkelstrooksronde  
Bovengrondse situatie**

VERSIJ: 10  
 DATUM: 03-02-2024  
 OETEKEND: RS  
 STATUS: CONCEPT

GECONTROLEERD: TV  
 OEDEN: TR  
 SCHAAAL: 1:200  
 FORMAAT: A0

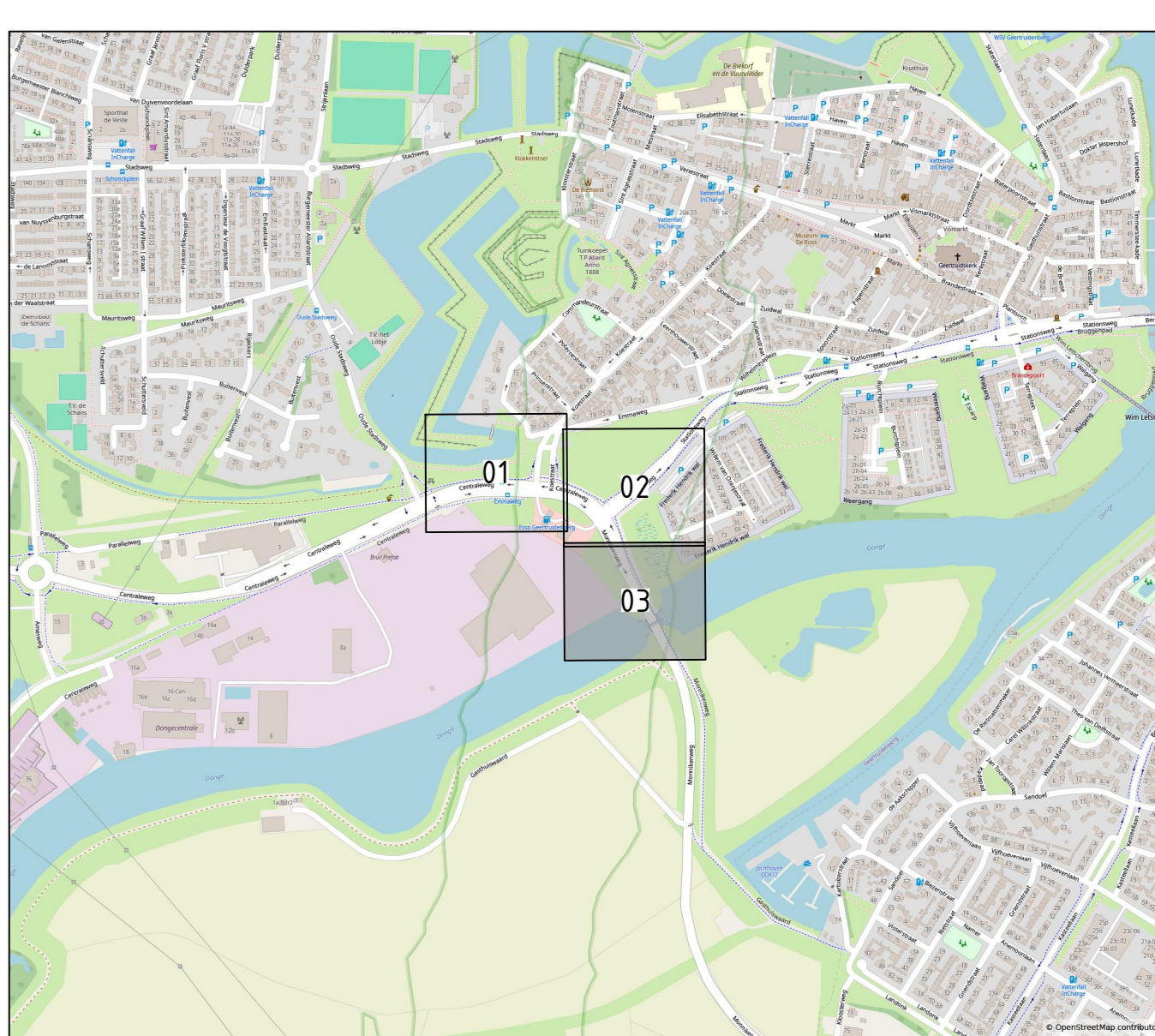
PROJECTNR: **INFR250812**  
 TEKENING: **280**  
 BLADNR: **2 van 3**

**iv-infra b.v.**  
 Petruspark 10-15  
 5216 XP - Heligoland  
 Nederland  
 T +31 (0) 163 2000  
 www.iv-infra.nl



Blad02  
Blad03

- Legenda**
- Bestaande situatie
  - Nieuwe situatie
  - Kadastrale situatie
  - Bestaande bebouwing
  - Rijbaan, asfalt
  - Fietspad, asfalt
  - Rijbaan, straatbakstenen KF71 keperverband, kleur Calau
  - Overrijdbaregedeelte rotonde, Gironbakken h=150 mm, voegen gevuld met mortel
  - Voelpad, betontegels 300x300x60mm / 300x300x80mm halfstevensverband, kleur grijs
  - Parkeervak bus, betonstraatstenen KF elleboogverband, kleur antraciet
  - bushaltekom, betonstraatstenen KF elleboogverband, kleur grijs
  - Geluids, voegstenen KF blokverband, kleur wit/zwart
  - Trottoirband 130/150x250mm
  - Trottoirband 180/200x250mm
  - RWS-band 110/220x250mm
  - Opsluifband 100x200mm
  - Opsluifband 120x250mm
  - Opsluifband 150x250mm
  - Bushalteband 440x330mm
  - Rotonde-element 500x500mm
  - Inrijbanden 750x500x200mm
  - Eindverloopband
  - Verloopband
  - Verkanting
  - Drempelconstructie 30 km/h h=8 cm
  - Malgoot, 5 streklagen
  - Waterafvoerende goot, dubbele streklagen
  - Waterafvoerende goot, gootegel 150x300x80mm
  - Trottoirkolk
  - Straatkolk
  - Uitstroomband 990x600mm inclusief betontegel 600x400x80mm, kleur grijs
  - Putdeksel
  - Monumentale poort verplaatsen
  - Markering, blokmarkering h=0,50 m
  - Markering, haaiantanden b=0,5m
  - Markering, 1-1 streep b=0,10m
  - Markering, 0,50-0,50 streep b=0,10m
  - Markering, 0,30-2,70 streep b=0,10m
  - Markering, onderbrokenstreep b=0,10m
  - Markering, onderbrokenstreep b=0,15m
  - Markering, 3-3 streep b=0,15m
  - Markering, voetgangersoversteekplaats b=4,0m
  - Groen, zie groenplan voor verdere uitwerking
  - Bestaande boom



**Opmerkingen:**  
 Maten in meters tenzij anders vermeld  
 Hoogte maten in meters t.o.v. N.A.P.

<b>OPDRAGGEVER</b> Gemeente Geertruidenberg		
<b>PROJECT</b> Centraleweg - Stationsweg		
<b>ONDOEL:</b> Definitief ontwerp (DO) Dubbele enkelstrooksrotonde Bovengrondse situatie		<b>iv-infra b.v.</b> Petruspark 10-15 5216 RP - Heligoland Nederland T +31 (0) 143 2000 www.iv-infra.nl
VERSIE: 10 DATUM: 03-02-2024 OETEKEND: RS STATUS: CONCEPT	GECONTROLEERD: TV OEFEN: TR SCHAAL: 1:200 FORMAAT: A0	PROJECTNR: INFR250812 TEKENINGNR: 280 BLADNR: 3 van 3