

519 Watervergunning Kleihoogt 6, Berkel en Rodenrijs publiceerbaar

Uw verzoek

Ingediend bij	waterschap Hoogheemraadschap van Delfland
Soort	Aanvraag vergunning
Activiteit(en)	Dam aanleggen, aanpassen of vervangen (met of zonder duiker) Graven Werk of bouwwerk aanleggen, aanpassen of vervangen Brug weghalen Weg aanleggen
Doel	Definitief
Status	Ingediend
Verzoeknummer(s)	20260330 00827 000 (ingediend op 30-03-2026)

Project

Naam van dit project

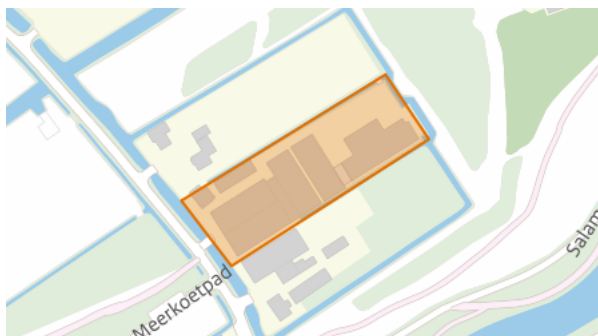
519 Watervergunning Kleihoogt 6, Berkel en Rodenrijs

Projectomschrijving

bij de ontwikkeling van het perceel voor woningbouw, passen we de watergangen aan en willen we de brug vervangen naar een dam. Het vervangende water voor brug naar dam wordt gerealiseerd door het terugbrengen van polderslootjes. tussen de oorspronkelijke slagen van het landschap.

Locatie

Teken een gebied op de kaart



Algemeen

U kunt een bijlage toevoegen over het contact met anderen (participatie).

Document	Vertrouwelijk
20260303_519_omwonenden brief.pdf	Nee

Voeg als bijlage toe: gegevens over de grens van de locatie.

Geen documenten.

Participatie: anderen betrekken bij uw plannen

Heeft u contact gehad met anderen voor wie uw plannen gevolgen hebben?

Ja

Hoe heeft u anderen betrokken bij uw plannen?

geen openbare informatie

Welke reacties heeft u gekregen?

geen openbare informatie

Verzoek

Geef uw verzoek een naam

519 Watervergunning Kleihoogt 6, Berkel en Rodenrijs

Toelichting op uw verzoek

geen openbare informatie

Uw referentienummer

geen openbare informatie

Hierbij verklaar ik alle vragen naar waarheid te hebben ingevuld.

Ja

Zijn er gegevens die u later opstuurt? Denk aan bouwtekeningen, foto's, plattegronden, etc. Geef hier aan welke gegevens dat zijn en waarom u die later opstuurt.

geen openbare informatie

Zijn er gegevens die u nu niet opstuurt? Geef aan welke gegevens dat zijn en waarom u die niet opstuurt. Bijvoorbeeld omdat u die eerder heeft opgestuurd.

geen openbare informatie

Uw gegevens

Gegevens van de gemachtigde

Naam van de organisatie

oosterlaan architecten

*Vooraf ingevuld antwoord.***KVK-nummer**

27309561

*Vooraf ingevuld antwoord.***Vestigingsnummer**

-

RSIN

-

Straatnaam

Klapwijkseweg

*Vooraf ingevuld antwoord.***Huisnummer**

8

*Vooraf ingevuld antwoord.***Huisletter**

-

Huisnummertoevoeging

-

Postcode

2651CJ

*Vooraf ingevuld antwoord.***Plaatsnaam**

Berkel en Rodenrijs

Vooraf ingevuld antwoord.

Contactgegevens van de gemachtigde

Naam van contactpersoon of afdeling

geen openbare informatie

E-mailadres

geen openbare informatie

Telefoonnummer

geen openbare informatie

Gegevens van de initiatiefnemer - Organisatie

Naam van de organisatie

Vereniging Beheer Mandeligheden Kleiburg

KVK-nummer

99029294

Vestigingsnummer

-

RSIN

-

Naam van contactpersoon of afdeling

geen openbare informatie

E-mailadres

geen openbare informatie

Telefoonnummer

geen openbare informatie

Adres van de initiatiefnemer - Organisatie**Adres in Nederland of buitenland?**

Nederland

Straatnaam

Marterhof

Huisnummer

1

Huisletter

-

Huisnummertoevoeging

-

Postcode

2651NX

Plaatsnaam

Berken en Rodenrijs

Vragen en antwoorden

Dam aanleggen, aanpassen of vervangen (met of zonder duiker)

Geef aan of het om een nieuwe aanvraag gaat of om het wijzigen van een bestaande vergunning.

Nieuwe aanvraag

Geef een omschrijving van de werkzaamheden.

Bestaande opstallen voor paardenfokkerij en caravanstalling worden gesloopt en het gehele verharde terrein wordt gesaneerd en verkaveld. Door de 4 woningen die er komen, wijzigt de terreininrichting drastisch en wordt het terrein vergroend.

Geef de verwachte startdatum.

01-09-2026

Hoe lang is de dam? Geef dit op in meters.

8 m1

Hoe breed is de dam? Geef dit op in meters.

4 m1

Heeft de dam een duiker?

Ja

Geef een omschrijving van de vorm van de duiker.

rond

Geef een omschrijving van het materiaal van de duiker.

beton

Wat zijn afmetingen van de duiker?

800 mm binnenzijde, gladwandig, lengte 4,20 m1

Graven

Bekijk de kaart hieronder. Gaat u de activiteit doen in het paarse (gearceerde) vlak?

ja

Het vooraf ingevulde antwoord is gewijzigd. Dit was 'deels'.



Bekijk de kaart hieronder. Gaat u de activiteit doen in het paarse (gearceerde) vlak?

ja

Het vooraf ingevulde antwoord is gewijzigd. Dit was 'deels'.



Bekijk de kaart hieronder. Gaat u de activiteit doen in het parse (gearceerde) vlak?

ja

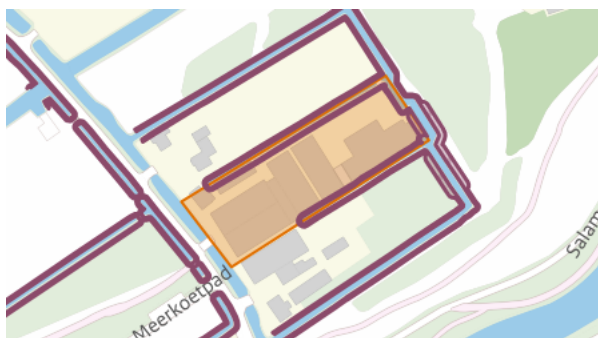
Het vooraf ingevulde antwoord is gewijzigd. Dit was 'deels'.



Bekijk de kaart hieronder. Gaat u de activiteit doen in het parse (gearceerde) vlak?

ja

Het vooraf ingevulde antwoord is gewijzigd. Dit was 'deels'.



Bekijk de kaart hieronder. Gaat u de activiteit doen in het parse (gearceerde) vlak?

ja

Het vooraf ingevulde antwoord is gewijzigd. Dit was 'deels'.



Waar gaat u graven?

Graven in de bodem

Geef aan of het om een nieuwe aanvraag gaat of om het wijzigen van een bestaande vergunning.

Nieuwe aanvraag

Geef een omschrijving van de werkzaamheden.

wij gaan voor de nieuwe verkaveling watergangen weer toegankelijk maken en beter bereikbaar maken. Ook worden er nieuwe woningen gebouwd. Nu loopt er alleen een BOPA bij de gemeente. Omgevingsvergunning voor bouw van woningen wordt nog aangevraagd.

Geef de verwachte startdatum.

01-09-2026

Geef de verwachte einddatum.

02-09-2027

Werk of bouwwerk aanleggen, aanpassen of vervangen

Geef aan of het om een nieuwe aanvraag gaat of om het wijzigen van een bestaande vergunning.

Nieuwe aanvraag

Geef een omschrijving van de werkzaamheden.

-

Geef de verwachte startdatum.

01-09-2026

Geef de verwachte einddatum.

02-02-2027

Brug weghalen

Geef aan of het om een nieuwe aanvraag gaat of om het wijzigen van een bestaande vergunning.

Nieuwe aanvraag

Geef een omschrijving van de werkzaamheden.

bestaande brug vervangen naar een dam

Geef de verwachte startdatum.

02-02-2027

Geef de verwachte einddatum.

03-08-2027

Wat is de lengte van de brug? Geef dit op in meters.

8

Wat is de breedte van de brug? Geef dit op in meters.

4

Hoe hoog ligt de brug boven het water? Geef dit op in meters.

0,2

Ligt een deel van de brug boven het maaiveld?

-

Hoe hoog ligt de brug boven het maaiveld? Geef dit op in meters.

-

Weg aanleggen

Bekijk de kaart hieronder. Gaat u de activiteit doen in het paarse (gearceerde) vlak?

nee

Het vooraf ingevulde antwoord is gewijzigd. Dit was 'deels'.



Bekijk de kaart hieronder. Gaat u de activiteit doen in het paarse (gearceerde) vlak?

nee

Het vooraf ingevulde antwoord is gewijzigd. Dit was 'deels'.



Bekijk de kaart hieronder. Gaat u de activiteit doen in het paarse (gearceerde) vlak?

nee

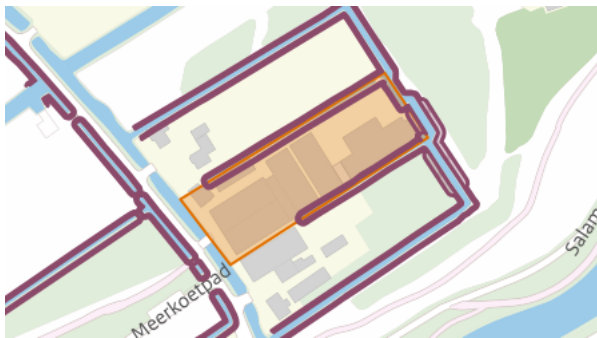
Het vooraf ingevulde antwoord is gewijzigd. Dit was 'deels'.



Bekijk de kaart hieronder. Gaat u de activiteit doen in het paarse (gearceerde) vlak?

ja

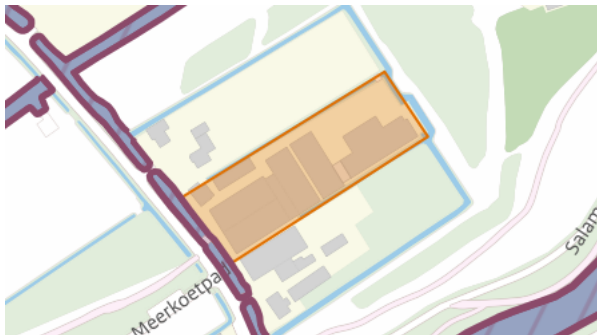
Het vooraf ingevulde antwoord is gewijzigd. Dit was 'deels'.



Bekijk de kaart hieronder. Gaat u de activiteit doen in het paarse (gearceerde) vlak?

nee

Het vooraf ingevulde antwoord is gewijzigd. Dit was 'deels'.



Geef aan of het om een nieuwe aanvraag gaat of om het wijzigen van een bestaande vergunning.

Nieuwe aanvraag

Geef een omschrijving van de werkzaamheden.

door de nieuwe verkaveling, wijzigt de perceelsindeling en de toegang tot het perceel. Wens is om brug te verwijderen en een dam aan te leggen. Landing van de dam gaat door dit deel.

Geef de verwachte startdatum.

02-01-2027

Geef de verwachte einddatum.

07-07-2027

Bijlagen

Dam aanleggen, aanpassen of vervangen (met of zonder duiker)

Voeg een situatietekening toe van de werkzaamheden.

Document	Vertrouwelijk
20260326_519_Beeldkwaliteitsplan.pdf	Nee
20260326_519_DO-20-Dam.pdf	Nee

Voeg een berekening met onderbouwing toe van de diameter van de duiker.

Geen documenten.

Voeg een constructietekening van de dam toe.

Geen documenten.

Voeg een berekening toe van de oppervlakte van het water dat u graaft en dempt.

Document	Vertrouwelijk
Bijlage 5 Watersleutel Kleihoogte 6 te Berkel en Rodenrijs.pdf	Nee

Graven

Voeg een situatietekening toe van de werkzaamheden.

Geen documenten.

Voeg een tekening toe met het dwarsprofiel van de ontgraving.

Document	Vertrouwelijk
20260326_519_Beeldkwaliteitsplan.pdf	Nee
20260326_519_DO-20-Dam.pdf	Nee

Voeg een werkplan toe.

Geen documenten.

Werk of bouwwerk aanleggen, aanpassen of vervangen

Voeg een situatietekening toe van de werkzaamheden.

Document	Vertrouwelijk
20260326_519_Beeldkwaliteitsplan.pdf	Nee
20260326_519_DO-20-Dam.pdf	Nee

Voeg een constructietekening toe van de bijbehorende werken.

Geen documenten.

Voeg dwarsdoorsnedetekeningen toe van de werken.

Geen documenten.

Voeg een werkplan toe.

Geen documenten.

Brug weghalen**Voeg een situatietekening toe van de werkzaamheden.**

Document	Vertrouwelijk
20260326_519_Beeldkwaliteitsplan.pdf	Nee
20260326_519_DO-20-Dam.pdf	Nee

Voeg de omschrijving toe van de afwerking of inrichting van de taluds, oevers en brughoofden.

Geen documenten.

Voeg een constructietekening toe van de werkzaamheden.

Geen documenten.

Weg aanleggen**Voeg een situatietekening toe van de werkzaamheden.**

Document	Vertrouwelijk
20260326_519_Beeldkwaliteitsplan.pdf	Nee
20260326_519_DO-20-Dam.pdf	Nee

Voeg een constructietekening toe van de weg.

Geen documenten.

Voeg dwarsdoorsnedetekeningen toe van de weg.

Geen documenten.

Voeg een werkplan toe.

Geen documenten.