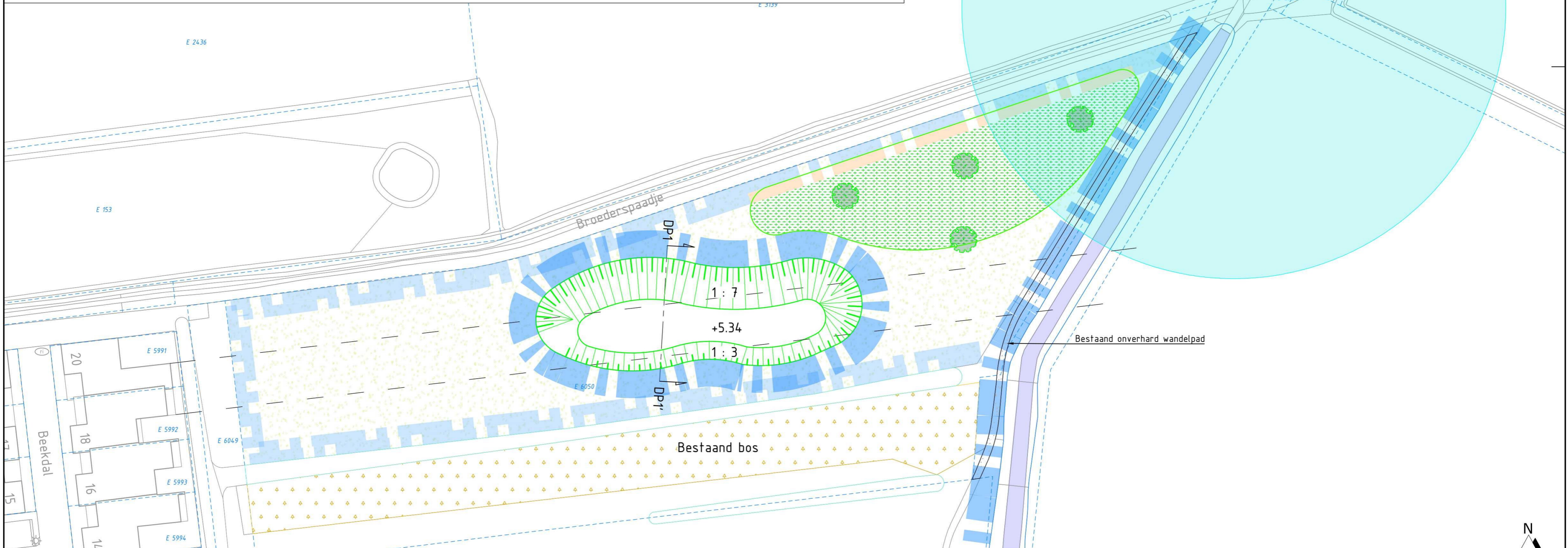
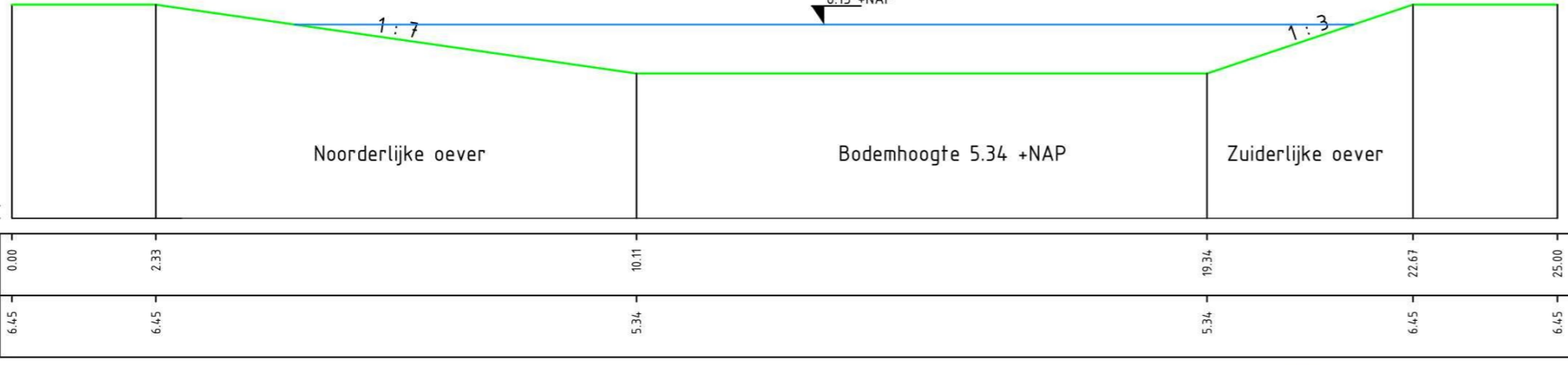


GHG: 6.13m +NAP
 GLG: 5.34m +NAP

Doorsnede D1 - Poel 1

1:100
 3.00 NAP

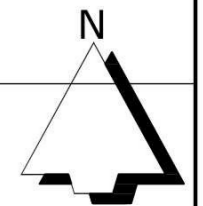


Verklaring

Bestaand		Maatregelen	
	Ruijbossche waterloop		Ontgravingsvak
	Kavelsloten		Onderhoudstrook 2.0 m breed (obstakelvrije zone f.b.v. onderhoud)
	Zone beperking ontgraving		Onderhoudstrook 4.0 m breed (obstakelvrije zone f.b.v. onderhoud)
			Onderhoudstrook 5.0 m breed (obstakelvrije zone f.b.v. onderhoud)
			Aanplant struweel (Gelderse roos, grauwe wilg, hazelaar, eenstijlige meidoorn)
Overig			Aanplant boswilg
	Zichtlijn		Inzaaien bloemrijk grasland

Maten in meters

Materiaalmaten in millimeters
 Hoogtematen t.o.v. N.A.P.



D01		23-01-2026	Aanpassingen definitief ontwerp
C02		24-11-2025	Aanpassingen definitief ontwerp
C01		02-10-2025	Aanpassingen definitief ontwerp
V02		25-09-2025	Aanpassingen voorlopig ontwerp
V01		14-04-2025	Aanpassingen voorlopig ontwerp
Versie	Tekenaar	Gezien	Datum
			Omschrijving

Project	EVZ Ruijbossche waterloop		
Onderdeel	Definitief ontwerp Stapsteen 1		
Opdrachtgever	Waterschap De Dommel		
Status	DEFINITIEF		
	Projectnummer	Formaat	
	206871	A2	
	Schaal	Inventarisatiedatum	
	1:500/ 1:100	31-03-2025	
	Tekeningnummer	Bijlagennummer	
	01		
	Getekend	Datum aanmaken	
		06-02-2025	