

LEGENDA



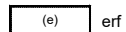
Plangebied

Enkelbestemmingen



Wonen

Funcieaanduidingen



erf

Bouwvlakken

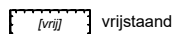


bouwvlak

Bouwaanduidingen



bijgebouwen



vrijstaand

Maatvoeringen



maximum bouwhoogte (m)

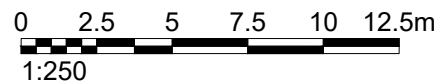


maximum goothoogte (m)

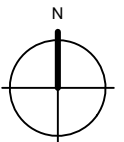
Overig



ondergrond_KAD 20 aug 2025



1:250



TAM-omgevingsplan Hoofdstuk 22g,
Dorpstraat 74, Gendt
Gemeente Lingewaard

idn : NL.IMRO.1705.332-VG01
 schaal : 1:250
 formaat : A4
 projectnr. : 29.50.21
 laatst gew. : 21 oktober 2025
 tekenaar : RvB/JB/TV/JR
 www.buro-sro.nl : Vestiging Arnhem

BURO
sro