Profil: 40

Gebied:
Datum: 14-04-25
Opnamepeil: 0.05 NAP
Leggerdiepte:
Bagger: 0.10 m3/m



Bovenkant slib (cm tov NAP)																												
Vaste bodemhoogte (cm tov NAP)	183		89		51		5		-15		-46		-95		-139		-170		-170		-170		-170		-170		-170	
Afstand (m tov nulpunt)	-3.01		-1.34		-0.49		0.0		0.38		0.99		1.82		2.43		2.82		3.42		3.73		4.0		4.0		4.0	

Profil: 41

Gebied:
Datum: 14-04-25
Opnamepeil: 0.05 NAP
Leggerdiepte:
Bagger: 0.67 m3/m



Bovenkant slib (cm tov NAP)																												
Vaste bodemhoogte (cm tov NAP)	40						17		-23		-33		-82		-82		-169		-131		-145							
Afstand (m tov nulpunt)	-1.78						-0.04		0.0		0.62		1.69		2.62		3.56		3.82		3.84							

Profil: 42

Gebied:
Datum: 14-04-25
Opnamepeil: 0.05 NAP
Leggerdiepte:
Bagger: 1.30 m3/m

Bovenkant slib (cm tov NAP)																												
Vaste bodemhoogte (cm tov NAP)	25				30		16		-166		-145		-197		-143		-195		-200		-200							
Afstand (m tov nulpunt)	-4.0				-1.97		-0.24		0.09		0.87		1.79		1.81		1.95		2.27		2.27							

Profil: 43

Gebied:
Datum: 14-04-25
Opnamepeil: 0.05 NAP
Leggerdiepte:
Bagger: 1.48 m3/m

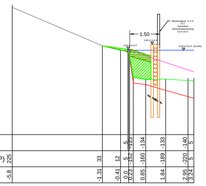

Bovenkant slib (cm tov NAP)																												
Vaste bodemhoogte (cm tov NAP)	25						33		5		-5		-158		-158		-183		-145									
Afstand (m tov nulpunt)	-4.8						-1.33		0.0		0.41		0.7		0.85		1.84		2.95		3.14							

Profil: 44

Gebied:
Datum: 14-04-25
Opnamepeil: 0.05 NAP
Leggerdiepte:
Bagger: 1.00 m3/m

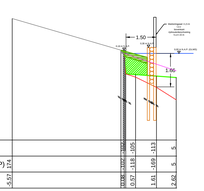

Bovenkant slib (cm tov NAP)																												
Vaste bodemhoogte (cm tov NAP)	25						50		50		-195		-120															
Afstand (m tov nulpunt)	-8.3						0.51		0.65		1.67		1.81		2.4		3.3		3.5									

Profil: 45

Gebied:
Datum: 14-04-25
Opnamepeil: 0.05 NAP
Leggerdiepte:
Bagger: 1.23 m3/m

Bovenkant slib (cm tov NAP)																												
Vaste bodemhoogte (cm tov NAP)	174												100		95													
Afstand (m tov nulpunt)	-5.63												0.65		0.93		1.61		1.69		1.13							

Profil: 46

Gebied:
Datum: 14-04-25
Opnamepeil: 0.05 NAP
Leggerdiepte:
Bagger: 0.49 m3/m

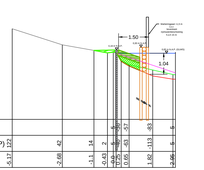

Bovenkant slib (cm tov NAP)																												
Vaste bodemhoogte (cm tov NAP)	30				89		18		5		-15		-150		-125		-46		-70		-72							
Afstand (m tov nulpunt)	-5.32				-2.55		-0.67		-0.2		0.01		0.61		1.37		2.6		2.9		2.9							

Profil: 47

Gebied:
Datum: 14-04-25
Opnamepeil: 0.05 NAP
Leggerdiepte:
Bagger: 0.52 m3/m

Bovenkant slib (cm tov NAP)																												
Vaste bodemhoogte (cm tov NAP)	22				42				-14		14		5		5		-51		-63									
Afstand (m tov nulpunt)	-5.17				-2.08				-1.1		-0.43		0.0		0.65		0.65		1.56		2.96							

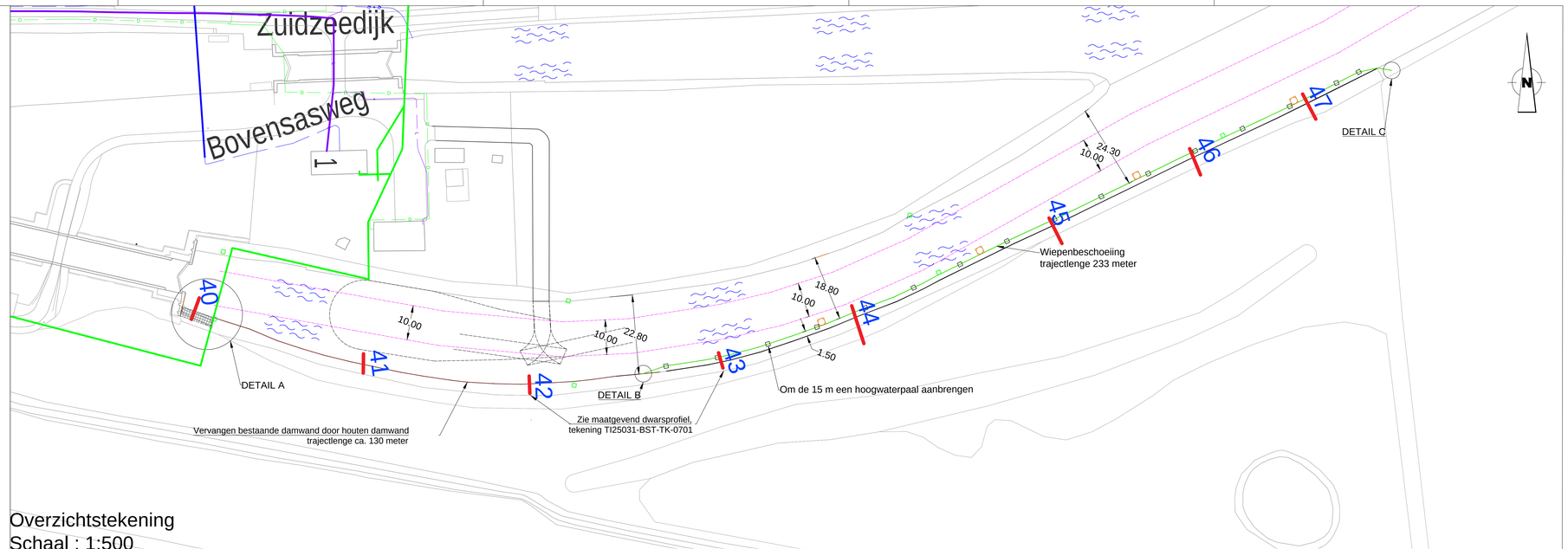

Overzichtstekening
Schaal : 1:500

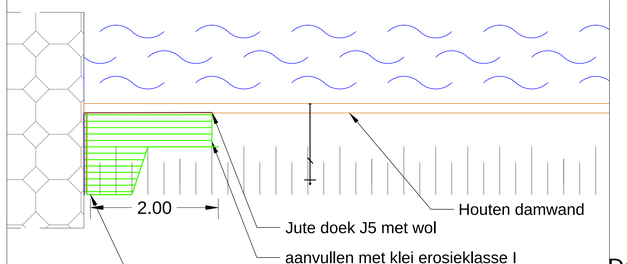

Detail A
Schaal : 1:50

Detail B

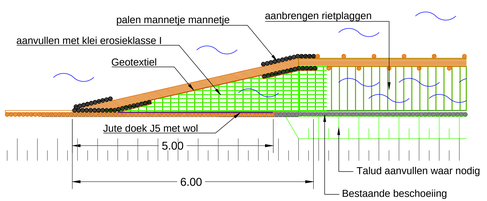

Detail B
Schaal : 1:50

Detail C

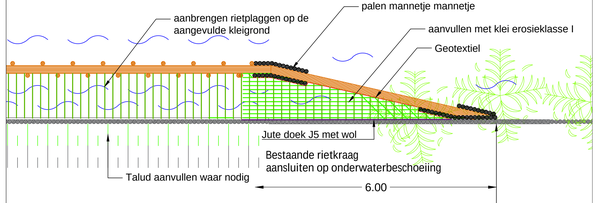

Detail C
Schaal : 1:50

Hier exact aansluiten op erfgrens;
werkzaamheden hierop uitzetten.

Legenda

- Verankering
- Gording
- Bestaande Gording
- Perkoenpaal
- Bestaande Perkoenpaal
- Rietplaggen
- Toepassen kleigrond
- Bovenkant bestaande sliblaag
- Bovenkant vaste bodem
- Leggerprofiel
- Maaiveld
- Gemiddeld laagstewaterstand (GLWS)
- Afbreeklijn

Legenda

- nr. Dwarsprofielmeting
- Bodembreedte leggerprofiel WSBD (10 meter)
- Theoretische vaarroute inscpectie- en Muskusratbestrijdingsboot WSBD
- Bestaande damwand
- Vervangen oeverconstructie
- Aanbrengen wiepenbeschoeiing met rietoever
- Basaltstenen
- Wiepenbundel t.b.v. Fauna in- uittredeplaats (conform Principeprofiel wilgenbeschoeiing wiepenbundel L = 4,0 m)
- Hoogwaterpaal
- Water
- Hectometerpaal

Legenda K&L

- Kabelbed- DATA
- Kabelbed- Laagspanning
- Water

Datum Revisie	Omschrijving	Uitgevoerd
28-01-2026	DO_definitief	R.T.

Opdrachtgever(s): Waterschap Brabantse Delta

Project: *Vervangen oevers vaarwegen*

Onderdeel: *Overzichtstekening Bovensas*

Tijhuis Ingenieurs
Tijhuis ingenieurs BV
Dampten 24C
1624 NR Hoorn
www.tijhuisingenieurs.nl

Schaal	: divers	Tekeningnummer:	TI25031-BST-TK-0201
Formaat	: 1261x594mm		
Getekend	: R.T.	Datum	: 28-01-2026
Gecontroleerd	: L.V.		: