

Heerlen

Gemeente Heerlen
Afdeling Stadsplanning
Bureau Milieu en Duurzaamheid
Postbus 1
6400 AA Heerlen
Tel. 045-5605040

MELDINGSFORMULIER WET BODEMBESCHERMING

- Invullen in blokletters aub
- Lees voor het invullen de toelichting
- Maak een kopie voor eigen gebruik

LET OP:

Alle gevraagde gegevens en bijlagen dienen te worden verstrekt en toegevoegd. Indien dit niet het geval is, kan uw melding niet in behandeling worden genomen.

De vragen op dit blad hoeft u niet te beantwoorden

Registratie gemeente Heerlen

Locatienummer:


Vooroverleg: ja / nee

Aantal toegevoegde bijlagen:

Naam:

Paraaf:


1. Registratie melder (dan wel namens opdrachtgever schriftelijk gemachtigde, machtiging bijvoegen)


Naam en voorletters 

Bedrijfsnaam Gemeente Meerlen

Adres Jelenstraat 25

Postcode en plaats 6400 AA Meerlen

Telefoonnummer 

Fax 

2. Vooroverleg Aankruisen wat u wenst

Wenst u vooroverleg?

Ja

Nee

Vooroverleg heeft reeds plaatsgevonden met  (naam ambtenaar)

3. Doel van de melding (Aankruisen wat van toepassing is – combinaties zijn mogelijk)	Bijvoegen:
<input type="checkbox"/> Artikel 27 Wet bodembescherming: Veroorzaking of betrokkenheid bij bodemverontreiniging.	bijlage H
<input checked="" type="checkbox"/> Artikelen 28 en 39 Wet bodembescherming: Voornemen te saneren dan wel handelingen te verrichten ten gevolge waarvan <u>ernstige bodemverontreiniging</u> wordt verminderd of verplaatst, leidende tot een beschikking inzake ernst en spoed, alsmede het instemmen met het saneringsplan.	bijlagen A, B, C en E en indien beschikbaar D
<input type="checkbox"/> Artikel 28, lid 3, sub 2 Wet bodembescherming: Tijdelijke verplaatsing van verontreinigde grond.	bijlagen A, B, C en G
<input type="checkbox"/> Artikel 29 Wet bodembescherming: Verzoek om een beschikking inzake de ernst en spoed van een geval van bodemverontreiniging <u>zonder</u> dat er sprake is van het voornemen te saneren dan wel handelingen te verrichten.	bijlagen A, B en C
<input type="checkbox"/> Artikel 39c Wet bodembescherming: Verzoek om een beschikking inzake de instemming met het schriftelijk verslag van de uitgevoerde (fase van) sanering.	bijlage I

<input type="checkbox"/> Artikel 39d Wet bodembescherming: Verzoek om een beschikking inzake de instemming met het nazorgplan.	bijlage J
<input type="checkbox"/> Gewijzigd gebruik verontreinigde locatie.	bijlagen A en F
<input type="checkbox"/> BSB – operatie: verzoek beoordeling bodemonderzoek(en) uitgevoerd in het kader van de BSB ten behoeve van de afronding van de BSB-operatie leidend tot een beschikking in het kader van de Wet bodembescherming	bijlagen A, B en indien uitgevoerd C, D en E

4. Eigendomssituatie van de locatie *Aankruisen wat van toepassing is*

Eigenaar
 Huurder
 Erfpachter
 Anders... *Bevoegd gezag Wbb verantwoordelijk voor spoedsanering.*

5. Andere zakelijke of persoonlijke gerechtigden

Naam *Zie Saneringsplan*
 Adres *bijlage 2.*
 Postcode en plaats
 Contactpersoon
 Telefoonnummer / fax

6. Eventuele aanvullende gegevens

.....

Gegevens ten behoeve van de monitoring van de bodemsaneringsoperatie

Het is belangrijk om de voortgang van de bodemsaneringen in de gaten te houden. Om een compleet beeld te krijgen van deze voortgang dienen niet alleen gegevens van saneringen die de overheid uitvoert beschikbaar te zijn, maar ook die van 'saneerders in eigen beheer' zoals bedrijven en particulieren. De gemeente Heerlen, als bevoegd gezag Wet bodembescherming, is op grond van de 'Regeling financiële bepalingen bodemsanering' verplicht om zorg te dragen voor het verzamelen van gegevens met betrekking tot bodemsaneringen en deze jaarlijks te overleggen aan de minister van VROM. Om die reden zijn de onderstaande vragen opgenomen, die u dient in te vullen.

Algemene gegevens	
<u>Adresgegevens:</u>	Zie Sp bijlage 2.
Adres:	
Postcode:	Gemeente:
Op dit adres is gevestigd:	
<u>Kadastrale gegevens:</u>	
Kadastrale gemeente:	
Kadastrale sectie:	Kadastrale nummers:
<u>Geografische gegevens</u>	
X-coördinaten:	Y-coördinaten:
Kaartblad:	

Gegevens inzake uitgevoerde bodemonderzoeken (alleen invullen bij indiening saneringsplan)	
<u>Oppervlakte:</u>	
- Oppervlakte waar bodemonderzoek is uitgevoerd:	m ²
<u>Grond - boven de interventiewaarde:</u>	
- Oppervlakte verontreinigde grond:	350 m ²
- Omvang grondverontreiniging: > 2.800 m ³	m ³
- Gemiddelde diepte verontreiniging: > 8 m - mv	m
- Maximale diepte verontreiniging: > 8 m - mv	m

Grond - boven de achtergrondgrenswaarde:

- Oppervlakte verontreinigde grond:m²
- Omvang grondverontreiniging:m³
- Gemiddelde diepte verontreinigingm
- Maximale diepte verontreinigingm

Grondwater - boven de interventiewaarde:

- Oppervlakte grondwater verontreinigd:m²
- Omvang grondwaterverontreiniging:m³
- Gemiddelde diepte grondwaterverontreinigingm
- Maximale diepte grondwaterverontreinigingm

Vlek 1 10.000 m² Vlek 2 7.500 m²
Vlek 1 90.000 m³ Vlek 2 50.000 m³
Vlek 1: 24 m Vlek 2: 12-16 m
Vlek 1: 16 m Vlek 2: 16 m

Grondwater - boven de achtergrondgrenswaarde:

- Oppervlakte grondwater verontreinigd:m²
- Omvang grondwaterverontreiniging:m³
- Gemiddelde diepte grondwaterverontreinigingm
- Maximale diepte grondwaterverontreinigingm

Gegevens inzake de puntbron(nen) van verontreiniging

Bron(nen):

- Bent u de veroorzaker van de verontreiniging ja nee
- Verontreiniging vermoedelijk ontstaan als gevolg van de volgende bedrijfsvoering:

chemische wasserij

Duur van verontreinigende activiteit(en) / bedrijfsvoering(en):

- Start activiteit / bedrijfsvoering: 1966
- Einde activiteit / bedrijfsvoering: 1980 of hierna

Bedrijfscode:

- Activiteit / bedrijfsvoering is bekend onder de UBI-code: 930120

Gegevens inzake diffuse bron(nen) van verontreiniging

Is de aangetroffen bodemverontreiniging het gevolg van: Aankruisen wat van toepassing is

- () Diffuse toplaag (puin, mijnsteen, koolas, sintels etc.)
- () Een voormalige stortplaats

Kosten van de sanering

- Kosten van de uitgevoerde onderzoeken € 150.000,-
- Geschatte kosten van de uit te voeren sanering € 500.000,-
- Werkelijke kosten van de uitgevoerde sanering €

Geschatte gegevens inzake grondstromen (Invullen bij indiening saneringsplan)

- Grond naar reiniger 750 m³
- Ongereinigde gestorte grond / m³
- Hergebruikte grond / m³
- Aangevoerde grond 750 m³

Werkelijke gegevens inzake grondstromen (Invullen bij indiening saneringsverslag)

- Grond naar reiniger m³
- Ongereinigde gestorte grond/ m³
- Hergebruikte grond m³
- Aangevoerde grond m³
- Werkelijke gesaneerde oppervlakte interventiewaarde-
contour m²

Verklaring en ondertekening

Naar waarheid ingevuld:

Datum: 12-01-2026

Plaats: Heerlen

Naam:

Handtekening

Deze melding met bijlagen sturen naar:

Gemeente Heerlen
Afdeling Stadsplanning, bureau Milieu & Duurzaamheid
Postbus 1
6400 AA Heerlen

Bijgevoegde bijlagen:

bijvoegen in viervoud, tenzij t.b.v. vooroverleg

- bijlage A kadastrale kaart en de kadastrale kerngegevens van de onderzochte locatie → zie SP
- bijlage B rapportage bodemonderzoek } reeds bekend
- bijlage C rapportage nader onderzoek }
- bijlage D saneringsonderzoek
- bijlage E (deel)saneringsplan
- bijlage F toelichting wijziging gebruik
- bijlage G toelichting tijdelijke verplaatsing verontreinigde grond
- bijlage H beschrijving van de te nemen of reeds genomen maatregel teneinde de verontreiniging te beperken / ongedaan maken
- bijlage I rapportage evaluatieverslag
- bijlage J rapportage nazorgplan

