

Boxtel : 25 februari 2025
Ons kenmerk : Z64121 (289997)
Uw kenmerk :
Onderwerp : Wijziging
tenaamstelling en
verplaatsing

Behandeld door :
Doorkiesnummer : 0411 618 618
E-mailadres : berekening@dommel.nl
Bijlagen : 2
Verzonden : 26 februari 2025

Geachte heer/mevrouw

Op 29 december 2024 heeft medegedeeld, dat de vergunning met kenmerk Z36936 voor een deel voor u gaat gelden. Daarnaast heeft u op 28 januari 2025 een verzoek gedaan voor het verplaatsen van een beregeningsput. Deze verzoeken zijn geregistreerd met kenmerk 289986.

Hierbij stuur ik u uw gewijzigde omgevingsvergunning.

Meetverplichting

Op deze vergunning is een meetverplichting van toepassing. Dit houdt in, dat u moet registreren hoeveel grondwater u heeft onttrokken, waarover u aangifte moet doen. De afdeling Toezicht en Handhaving van Waterschap de Dommel zal u daarvoor 1x per jaar een opgaveformulier sturen.

Regels voor het boren van een put

Om de kwaliteit van het grondwater te beschermen, mogen putten alleen aangelegd of afgesloten worden door BRL SIKB 2100-erkende boorbedrijven. Die zijn te vinden in het register Bodem+ op <https://loket.rijkswaterstaat.nl/zoeken/publicatie/erkenningen-zoeken>.

Voor vragen en of opmerkingen kunt u contact met ons opnemen.

Omgevingsvergunning

voor een wateractiviteit

gewijzigd

Datum besluit	26 februari 2025
Vergunninghouder	[REDACTED]
Vergunningnummer	Z64121(289997)

Aanvraag

Het dagelijks bestuur van Waterschap De Dommel heeft op 29 december 2024 een aanvraag ontvangen voor een gedeeltelijke overname van vergunning met kenmerk Z36936. De aanvraag is bij het waterschap geregistreerd met kenmerk 289986. De overname bestaat uit één put met nummer 54143 en 0 m³ / uur pompcapaciteit.

Op 28 januari 2025 heeft u verzocht om de overgenomen vergunning met nummer Z36936 samen te voegen met uw huidige vergunning met nummer Z64121. Tevens wordt er verzocht om put met nummer 54143 te verplaatsen. De aanvraag is bij het waterschap geregistreerd met kenmerk 289986.

Besluit

Gelet op de bepalingen van de Omgevingswet, de Algemene wet bestuursrecht, de Waterschapsverordening Waterschap De Dommel 2024 en de Beleidsregels voor waterkering, waterkwantiteit en grondwater Omgevingswet Waterschap De Dommel, besluit het dagelijks bestuur:

de vergunning met kenmerk Z64121 voor het onttrekken van grondwater ten behoeve van beregening van landbouwgrond zoals bedoeld in artikel 5.2, eerste lid, van de Waterschapsverordening waterschap de Dommel 2024, te wijzigen.

Door de gedeeltelijke overname van vergunning met kenmerk Z36936 ontstaan er twee vergunninghouders. De put met nummer 54143 wordt op uw verzoek bij uw bestaande vergunning met nummer Z64121 bijgeschreven.

Put met nummer 54143 wordt verplaatst van X161240 – Y368104 naar X159691 – Y366933. Uw vergunning met kenmerk Z64121 bevat nu de volgende putten:

Putnummer	X-coördinaat	Y-coördinaat	Beschermd gebied	Grondwaterdeelgebied
54154	155091	371944	Invloedsgebied Natura 2000	Westelijke zandgronden
54155	157802	368063	Invloedsgebied Natura 2000	Westelijke zandgronden
54143	159691	366933	Invloedsgebied Natura 2000	Westelijke zandgronden

De locaties van de put(ten) is/zijn ingetekend op een kaart die is opgenomen als bijlage 1 van de vergunning.

Voorschriften

1. De pompcapaciteit mag maximaal 70 m³ per uur bedragen.
2. De put mag niet dieper zijn dan is bepaald in artikel 5.16 (grasland) of 5.25 (akkerbouw) lid 1 van Waterschapsverordening Waterschap de Dommel.
3. Er mag niet meer grondwater worden onttrokken dan noodzakelijk is.
4. Het beregenen van grasland is **niet** toegestaan:
 - a. In de periode van 1 januari tot 1 juni, tenzij de beregening plaatsvindt binnen 48 uur na een emissiearme bemestingsmethode met dierlijke mest.
 - b. In de periode van 1 juni tot 1 augustus tussen 11.00 uur en 17.00 uur.

- c. De in dit voorschrift opgenomen verboden kunnen worden opgeheven door het instellen van de 5%-regeling.
- d. Voor de berekening van grasland (beweiding en ruwvoerwinning) gelden de in dit voorschrift opgenomen verboden niet indien de putten liggen in beperkt invloedsgebied Natura 2000 en de vergunninghouder beschikt over een bedrijfswaterplan en de daarin opgenomen maatregelen zijn uitgevoerd. Dit bedrijfswaterplan moet worden gemeld bij het waterschap.
- e. Voor de berekening van parken, openbaar groen, golfbanen/recreatie en sportvelden gelden de in dit voorschrift opgenomen verboden niet indien de putten liggen in beperkt Invloedsgebied Natura 2000 of buiten de beschermde gebieden (overig gebied) en er waterbesparende- en compenserende maatregelen zijn getroffen die zijn opgenomen in een plan dat door het waterschap is goedgekeurd.

* Onder het beregenen van grasland wordt verstaan de teelt van gras ten behoeve van beweiding en ruwvoerwinning en gras op sport- en recreatieterreinen.

- 5. Bestaande putten mogen vervangen worden binnen 50 meter van de onder voorschrift 1 genoemde locatie, mits niet in beschermd gebied gelegen. Daarbij dient de nieuwe put dezelfde diepte te hebben als de bestaande of ondieper te zijn, maar mag niet dieper zijn dan de maximale diepte conform de algemene regels grondwater.
- 6. Zodra de put met nummer 54143 op de nieuwe locatie met coördinaten X159691 – Y366933 is gerealiseerd, moet de put op de oorspronkelijke locatie X161240 – Y368104 worden afgedicht conform artikel 5.31 van de Waterschapsverordening. Die put mag niet langer worden gebruikt.

Toetsing

U leest hier hoe dit besluit tot stand is gekomen. U kunt zien aan welke wet- en regelgeving is getoetst.

Wettelijk kader

Het gaat hier om een wateractiviteit zoals bedoeld in artikel 5.1 van de Waterschapsverordening Waterschap De Dommel 2024 (hierna: "Waterschapsverordening").

De Omgevingswet omschrijft in de artikelen 1.3 en 4.23 het toetsingskader voor de beslissing op de aanvraag van de omgevingsvergunning voor een wateractiviteit. In artikel 4.23 van de Omgevingswet staan de doelstellingen die belangrijk zijn bij (de uitvoering van) het waterbeheer. De doelstellingen zijn verder uitgewerkt in nadere regelgeving die bij de Omgevingswet hoort, de Waterschapsverordening Waterschap De Dommel 2024 en daarbij behorende beleidsregels.

Artikel 1.13 van de Waterschapsverordening bepaalt dat een omgevingsvergunning voor een wateractiviteit op grond van deze verordening alleen kan worden verleend, als de activiteit verenigbaar is met het belang van:

- a. voorkoming en waar nodig beperking van overstromingen, wateroverlast en waterschaarste;
- b. bescherming en verbetering van de chemische en de ecologische kwaliteit van watersystemen;
- c. vervulling van maatschappelijke functies door watersystemen.

Beleid

De gevraagde verplaatsing van de put bekend met nummer 54143 van de locatie X161240 – Y368104 naar de locatie X159691 – Y366933 wordt getoetst aan de Beleidsregels voor waterkering, waterkwantiteit en grondwater Omgevingswet Waterschap De Dommel.

Het beleid voor agrarische beregening is neergelegd in Beleidsregel 22 Grondwater. Het doel van deze beleidsregel is onder meer het tegengaan en beheersen van lokale nadelige gevolgen van grondwateronttrekkingen. Bestaande grondwateronttrekkingen mogen daarom worden verplaatst vanuit de beschermde gebieden waterhuishouding naar de attentiegebieden en invloedsgebieden Natura 2000. Bestaande putten mogen ook worden verplaatst binnen de attentiegebieden en invloedsgebieden Natura 2000, indien de afstand tot de beschermde gebieden waterhuishouding daarmee wordt vergroot (afwaartse beweging). Het doel is steeds het vergroten van de afstand van de onttrekking ten opzichte van natuurgebieden.

De gevraagde verplaatsing betreft zo'n afwaartse beweging en is daarmee in overeenstemming met Beleidsregel 22 Grondwater.

Ondertekening

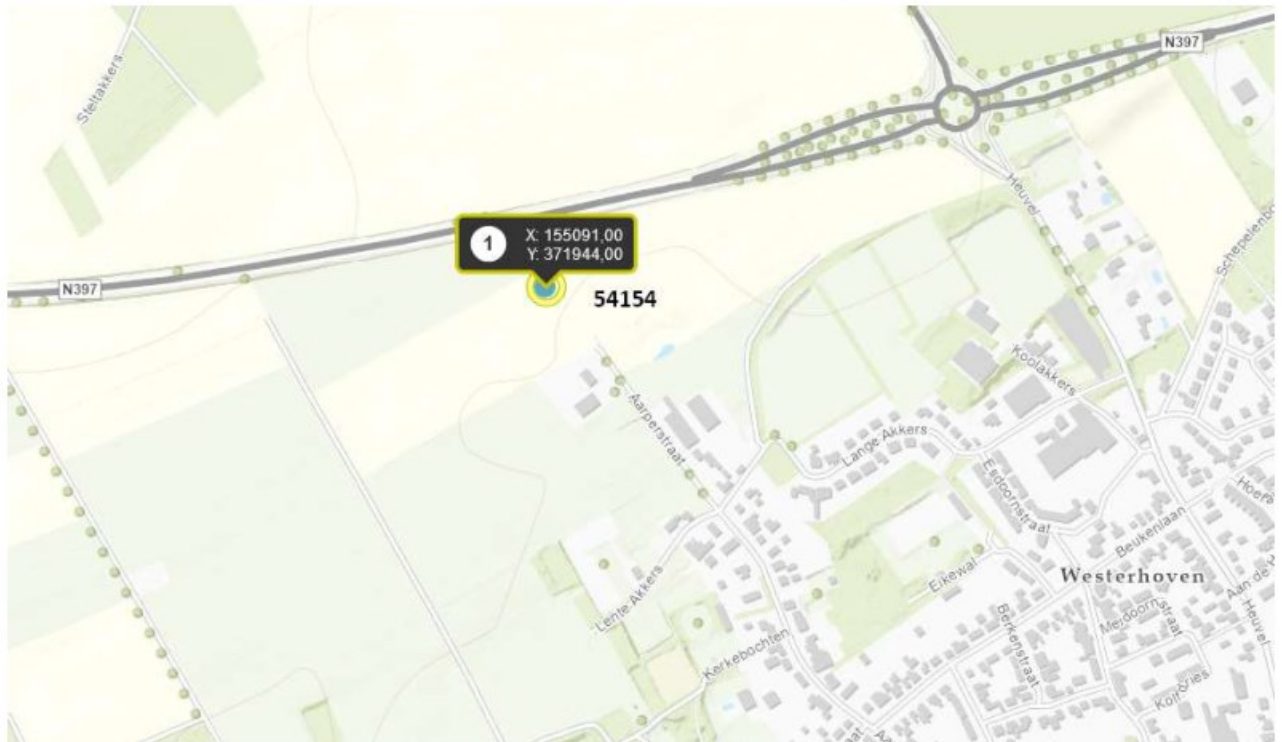
Boxtel, 26 februari 2025

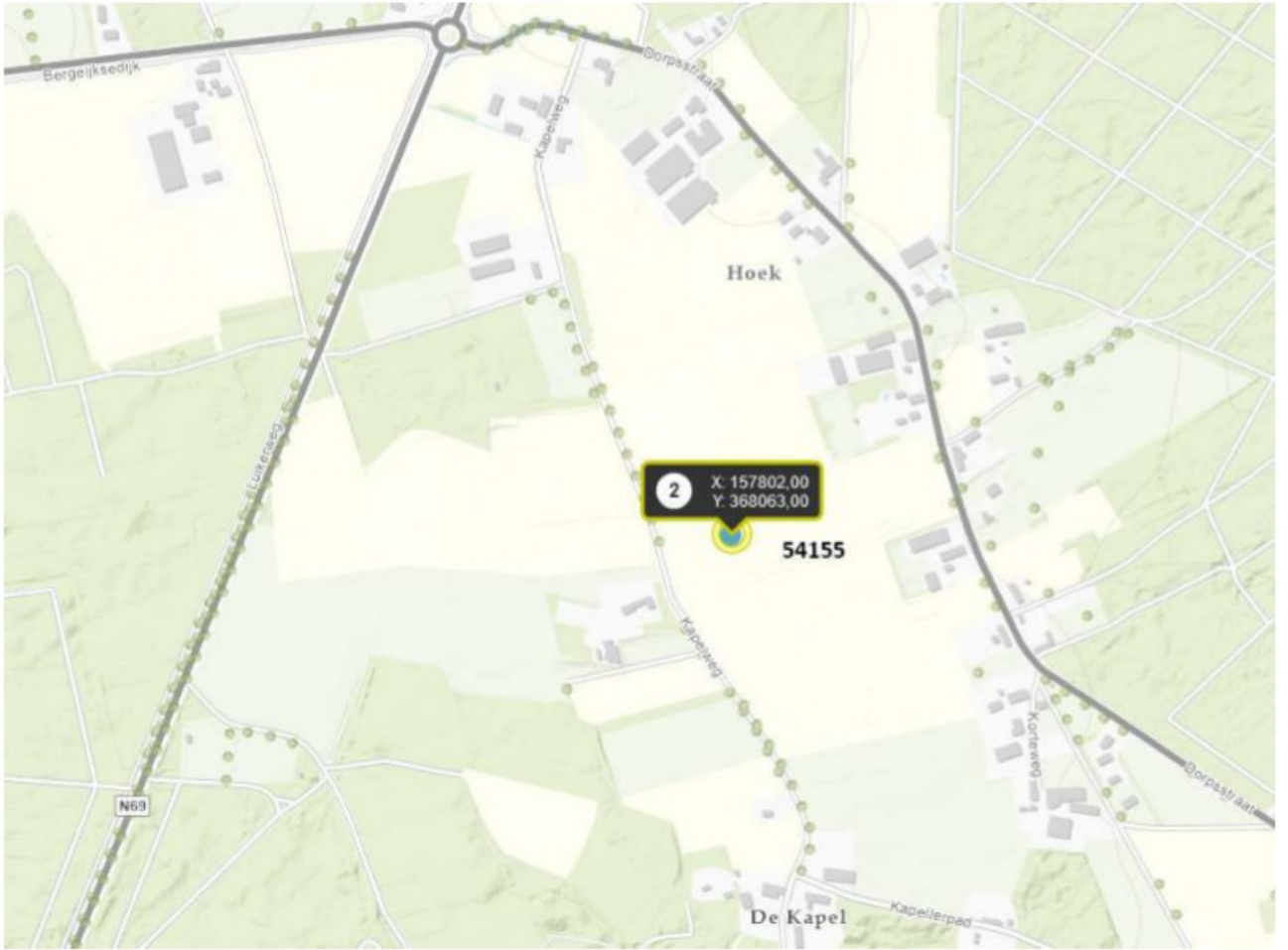
namens het dagelijks bestuur,

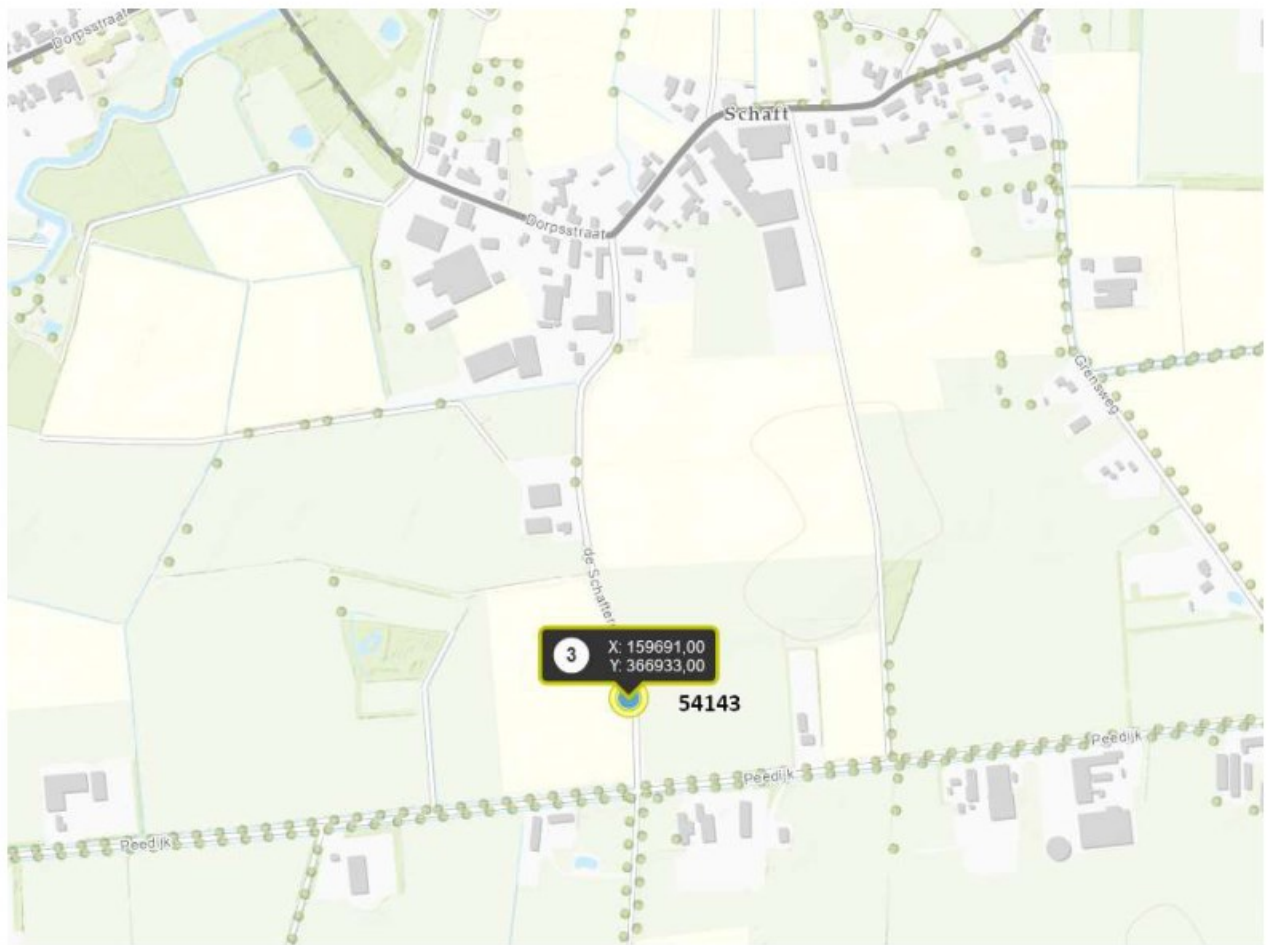

procesmanager Vergunningen

Dit document is digitaal ondertekend en daardoor niet voorzien van een zichtbare handtekening.

Bijlage 1: Kaarten met putlocaties







Bijlage 2: Rechtsbescherming

Bent u het niet eens met deze vergunning?

Dan kunt u binnen zes weken na de verzenddatum van dit besluit een gemotiveerd bezwaarschrift indienen.

Hoe maakt u bezwaar?

Richt het bezwaarschrift aan het dagelijks bestuur van Waterschap De Dommel, Postbus 10.001, 5280 DA Boxtel. Voeg bij uw bezwaarschrift tevens een kopie van het besluit, zodat wij u sneller van dienst kunnen zijn.

Het bezwaarschrift moet op grond van artikel 6:5 van de Algemene wet bestuursrecht ten minste bevatten:

- de naam en het adres van de indiener;
- de dagtekening;
- een omschrijving van het besluit waartegen het bezwaar is gericht;
- de gronden van het bezwaar, en;
- uw handtekening.

U kunt uw bezwaar ook digitaal insturen (zie www.dommel.nl onder "aanvragen en regelen").

Het besluit treedt direct in werking.

Ook als u een bezwaarschrift indient. U kunt een verzoek om een voorlopige voorziening indienen als u van mening bent dat het besluit niet in werking zou moeten treden zolang nog niet op het bezwaarschrift is beslist. Een voorlopige voorziening is een tijdelijke maatregel en kunt u enkel treffen als sprake is van een spoedeisend belang.

Het verzoek om een voorlopige voorziening kunt u indienen bij Rechtbank Oost-Brabant, sector Bestuursrecht, de Voorzieningenrechter, Postbus 90125, 5200 MA 's-Hertogenbosch. U kunt dit verzoek ook digitaal indienen bij Rechtbank Oost-Brabant via <http://loket.rechtspraak.nl/bestuursrecht>. Daarvoor moet u wel beschikken over een elektronische handtekening (DigiD). Raadpleeg de nadere voorwaarden op de hiervoor genoemde website.

Als u een verzoekschrift indient, betaalt u hiervoor griffierechten.