









LEGENDA

-  Werkgrans
-  Bestaande topografie
-  Bestaande bebouwing
-  Blauwe zone markering
-  Bestaand verkeersbord E99 parkeerzone
-  Bestaand verkeersbord E10 parkeerzone, 1 u
-  Plaatsen verkeersbord E10 parkeerzone, 2 u
-  Plaatsen verkeersbord E11 einde parkeerzone, 2 u
-  Ophalen verkeersbord E11 einde parkeerzone
-  Aanbrengen onderbord met vensterlijnen



MATEN IN METERS TENZIJ ANDERS VERHELD
 HOOGTEMATEN IN METERS TENZIJ ANDERS VERHELD
 MATERIALEN IN MILLIMETERS TENZIJ ANDERS VERHELD

Revisie	Datum	Omschrijving	Ontwerper	Perif	Gepland	Gepland
4.0	18-12-2024	Onderbord met vensterlijnen toegevoegd	S. Buij	A. Maas		
3.0	13-12-2024	Div. wijzigingen	S. Buij	A. Maas		
1.0	19-12-2024	Konceptvorming	S. Buij	A. Maas		

Project: HET EILAND						
Onderdeel: BLAUWE ZONE VARIANT 2						
Datum:	18-12-2024	Formaat:	A4	Schaal:	1:400	Getekend:
Perif:	S. Buij	Gepland:	A. Maas	Perif:	S. Buij	Gepland:
Fase:	DO	Status:	CONCEPT	3.0	Seleksie nummer:	24-013-06-TEK-VO-03
Opdrachtgever:	Gemeente Palenstein					
Ontwerper:	Maas & Nienhuis					

