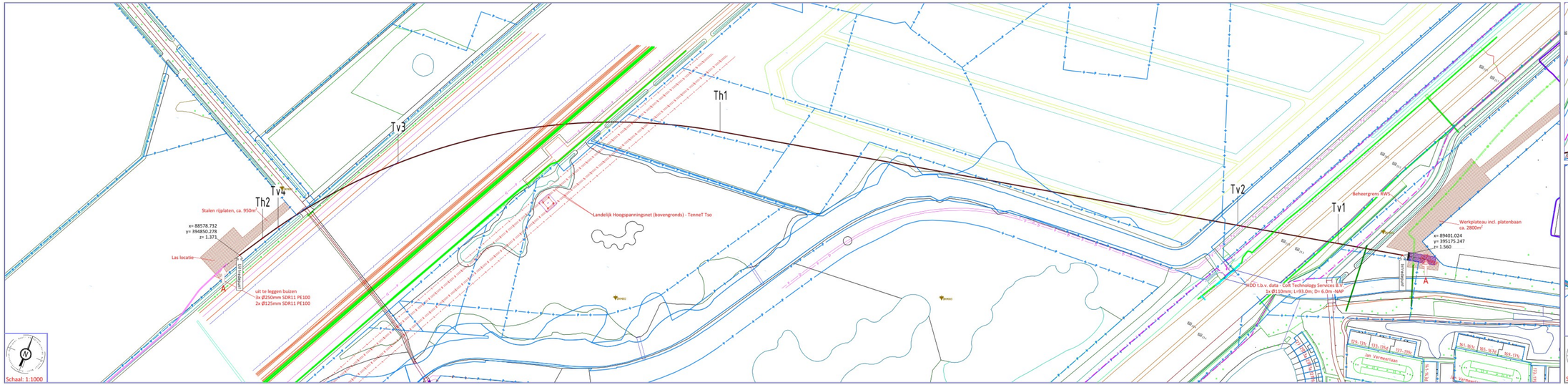

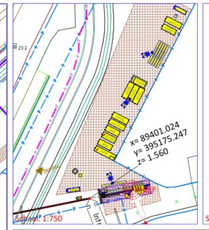

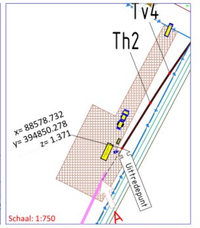

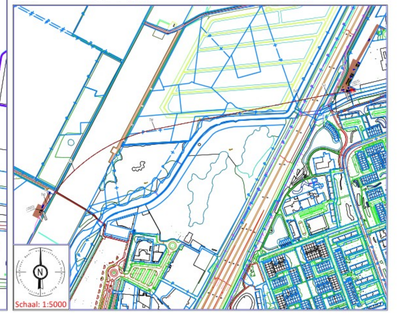

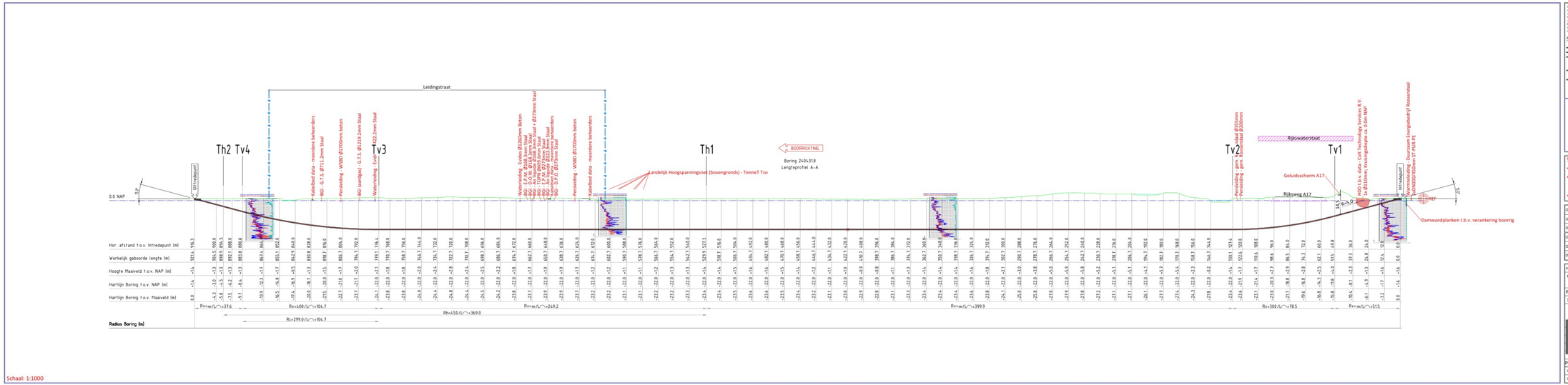

Ontwerp van dit profiel is op basis van de door opdrachtgever verstrekte gegevens en wensen. De aanwezige uitvoering kan afgeken t.o.v. figuring van kabels en leidingen en of obstakels, welke van te tevoren niet bekend zijn geweest.
Kabels en leidingen dienen in het veld aangevoelt te worden. De in en uittredepunten worden in het veld bepaald door het plaatsen van de in en uittredepunt voor de boring.
De in- en uittredehoeken zijn afhankelijk van de bodemgesteldheid en worden bepaald door de situatie van de leidingstraat e/ka wanneer deze is ontdaptaagd, en de eisenmogelijkheid van het drums materiaal in de beschreide aangetroffen situatie.

Project gegevens:

- In- en uittredepunt afdekken t.b.v. veiligheid bij afweighield.
- Grondbedekking van het in- en uittredepunt is weiland/akkerland.
- Er dient een plateau van stalen rijplaten gemaakt te worden aan de in- en uittredekant t.b.v. opstellen van het materieel en lassen van de buizen. Intrede ca. 2800m² en uittrede ca. 950m² aan stalen rijplaten.
- Buizen worden aan de uittredekant gelast en in de naastliggende sloot uitgelegd.
- Werkwater is aanwezig op locatie.

Legenda Klic:
DAT
MS
LS
TEL
GLO
GHD
WAT
RVV
RIO
BGI
WMN
OVE

Legenda:
Boorlijn
Bestaande Boring
Hartlijn
Hulp (cirkel) lijn
Kadastellijn
Tekst
Stadsel
Fietspad
Berm
Parkeervak/terrein
Verkeersbordgebied
Veiligheidsgebied
Rijplaten (staal)
Dragline/schuiten
Sloot
Sleuvenbeschermingsmat
Buiteindebeschermingsmat
Profiel
Boorpunt-lijn
Retour leiding

Schaal: 1:20

Doorsnede boorgang:

- 921.4m lengte over de boorlijn.
- 2x Ø 250mm sdr 11 PE100 (zwc)
- 2x Ø 125mm sdr 11 PE100 (zwc)
- Ø 546mm bundeldiameter
- Ø 700mm ruimdiameter

Tabel Tangentpunten Boring 2404318

	X	Y	Z (NAP)
Intrede	894.01.02	395175.25	1.56
Tv1	89352.21	395165.50	-11.73
Tv2	89276.87	395150.29	-22.00
Th1	88883.97	395019.96	-22.00
Tv3	88665.30	394959.67	-22.00
Tv4	88598.17	394.880.99	-8.37
Th2	88590.26	394868.77	-4.47
Uittrede	88578.73	394850.28	1.37

Risico en aandachtspunten:

- Boorrig dient op dragline-schuiten opgeveld te worden i.v.m. de drukverdeling op de waterinleidingen.
- Uitlegstreek kruist Herweg. De meterbuizen dienen in de aanwezige duiker uitgelegd te worden om de Herweg te passeren. Duiker is Ø800mm beton en is aan beide kanten van de sloot makkelijk te bereiken.
- Tijdens intrede/fase dienen alle buizen met water afgevuld te zijn.

Ontwerp akkoord:	[redacted]	Parafaf akkoord:
Uitvoerder		
Datum		
Ontwerp akkoord voor uitvoering namens opdrachtgever:		Parafaf opdr.:
Opdrachtgever		
Datum akkoord		

Alleen tekeningen in pdf formaat die van een stempel met datum en handtekening zijn voorzien zullen bij opdracht tot uitvoering van het project in behandeling worden genomen.

Opdrachtgever:	Infront	infront	Klever
Proj. nr. opdrg.:	2023EN00049		
Initiatiefnemer:	Enexis Netbeheer		

Roosendaal - Rijksweg A17 t.b.v. hmp 23.3 (HDDB)
t.b.v. een horizontale gestuurde boring HDD
[redacted] ersnede boorgang.
[redacted]

Klever
Adres: Bosscheind Noordzijde 84c
5403 AK Berschop
0348-554888 info@kleverbv.nl www.kleverbv.nl

KIC nr.:	24000089169	Datum: 23-01-2025	Blad: 1 / 1
		Datum: 23-01-2025	Formaat: A1+
		Meet methode: Gyrotool	Schaal: Ze tek.
		Status: Ontwerp	Project nr.: 240431.8
ProRail Kenmerk: N.v.t.			[redacted] 240431.8-VT-A

Wijziging			
Wijziging			