

Besluit

Compensatie herplantplicht

Datum
6 januari 2025

Zaaknummer
2023-015598

Onderwerp
Verlenen ontheffing Wet
natuurbescherming

Inlichtingen bij
Provincieloket
026 359 99 99
post@gelderland.nl

Blad
1 van 10

Provincie Gelderland
T.a.v. [REDACTED]
Markt 11
6811 CG ARNHEM

Locaties te kappen houtopstand

Gemeente Zelhem
Kadastraal perceel: T277
Ter hoogte van Hummeloseweg

Gemeente Hummelo
Kadastraal perceel: B1502
Ter hoogte van Zelhemseweg

Gemeente Hummelo
Kadastraal perceel: E185
Ter hoogte van Zelhemseweg

Locatie herplant

Gemeente Zelhem
Kadastraal perceel: T277
Ter hoogte van Hummeloseweg

Gemeente Hummelo
Kadastraal perceel: B1502
Ter hoogte van Zelhemseweg

Geachte [REDACTED],

Hierbij ontvangt u een definitief besluit over bovengenoemde aanvraag.

Definitief besluit

Wij verlenen u deze ontheffing.

U ontvangt nu het definitieve besluit. Wij publiceren dit besluit op www.overheid.nl. Diegenen die een zienswijze hebben ingediend, kunnen in beroep gaan tegen het besluit.

De bijlagen zijn onderdeel van dit besluit

Bijlage 1 bevat een toelichting op ons besluit. Ook zijn de voorschriften van dit besluit beschreven in de bijlage. Neem de bijlage(n) goed door.

Markt 11 | 6811 CG Arnhem
Postbus 9090 | 6800 GX Arnhem

026 359 99 99
post@gelderland.nl
www.gelderland.nl

BNG Bank Den Haag
NL74BNGH0285010824
BIC-code BNG Bank: BNGHNL2G

Btw-nummer: NL001825100.B03
KvK-nummer: 51468751

 provincie
Gelderland

Datum

6 januari 2025

Zaaknummer

2023-015598

Blad

2 van 10

Meer informatie

Heeft u nog vragen? Kijk daarvoor op [gelderland.nl](https://www.gelderland.nl). U kunt ook contact opnemen met het Provincieloket via telefoonnummer 026 359 99 99. Houdt u het zaaknummer van deze brief bij de hand. We kunnen u dan sneller helpen.

Met vriendelijke groet,
namens Gedeputeerde Staten van Gelderland,



Janine van der Zijl
Teammanager Vergunningverlening

Documentnummer(s) inzage stukken:

- 04043025; 04043026; 04043027; 04043029; 04043030; 04043031; 04043033

Bijlagen

- Bijlage 1 - Voorschriften en toelichting
- Bijlage 2 - Figuren met de ligging van de vellinglocaties en herplantlocaties

Beroep

Degenen die een zienswijze hebben ingediend en andere belanghebbenden kunnen binnen zes weken na de dag waarop het besluit ter inzage is gelegd hiertegen een beroepschrift indienen bij de rechtbank Gelderland (Postbus 9030, 6800 EM Arnhem). Zij die partij zijn in de hoofdzaak kunnen bij de voorzieningenrechter van de rechtbank Gelderland (Postbus 9030, 6800 EM Arnhem) een verzoek indienen om een voorlopige voorziening te treffen.

Voor individuele burgers (niet voor advocaten en ook niet voor gemachtigden namens een bedrijf of een organisatie) bestaat de mogelijkheid digitaal beroep of een verzoek om een voorlopige voorziening in te dienen. Meer informatie kunt u vinden op www.rechtspraak.nl.

Voor het behandelen van een verzoek om een voorlopige voorziening wordt griffierecht geheven. Over de hoogte en de wijze van betaling van het griffierecht kunt u informatie verkrijgen bij de rechtbank Gelderland via telefoonnummer (088) 361 2000 of op www.rechtspraak.nl.

Datum
6 januari 2025

Zaaknummer
2023-015598

Blad
3 van 10

BIJLAGE 1

1 Voorschriften

Aan deze ontheffing verbinden wij de volgende voorschriften:

- Het herplanten moet gebeuren op een bosbouwkundig verantwoorde manier, zoals bedoeld in artikel 3.88 van de Omgevingsverordening Gelderland;
- De ontheffingshouder is verantwoordelijk voor de eventuele toekomstige vervangingsplicht binnen 3 jaar na de aanplant, indien de aanplant niet is aangeslagen.

2 Toelichting

2.1 Samenvatting aanleiding

Op 7 december 2023 is een ontheffing aangevraagd voor de herplantplicht op een andere locatie. De provincie Gelderland is met de planuitwerking gestart voor de uitvoering van onderhoudsmaatregelen aan de N330. Daarbij wordt er ook gekeken naar het huidige groen langs de weg. De ontheffing heeft betrekking op de volgende houtopstanden:

- Op het perceel kadastraal bekend als gemeente Zelhem sectie T nummer 277 wordt één boom gekapt. Deze boom komt door de verbreding van het kruispunt te dicht op de weg te staan zoals opgenomen in figuur 2 bijlage 2.
- Op het perceel kadastraal bekend als gemeente Hummelo sectie B nummer 1502 wordt één boom gekapt. Deze boom komt door de verbreding van de weg te dicht op de weg te staan zoals opgenomen in figuur 4 bijlage 2.
- Op het perceel kadastraal bekend als gemeente Hummelo sectie E nummer 185 worden vier bomen gekapt. Deze bomen worden gekapt vanwege het beperkte oprijzicht vanuit de zijweg zoals opgenomen in figuur 6 bijlage 2.

Wegens verkeersveiligheid is herplant op dezelfde locaties niet wenselijk. Dit besluit heeft uitsluitend betrekking op het voldoen van de herplantplicht van houtopstanden op een andere locatie (compensatie herplantplicht). Hiermee wordt de heplantlocatie formeel gekoppeld aan de kaplocatie.

Gegevens gevelde houtopstanden:

| | |
|---------------------------------|----------------------------|
| Kadastrale gegevens | Zelhem sectie T nummer 277 |
| Plaatselijke benaming | Hummeloseweg te Zelhem |
| Oppervlakte gekapte houtopstand | 1 boom uit bomenrij |

Kaart is opgenomen in bijlage 2, figuur 1

Datum
6 januari 2025

Zaaknummer
2023-015598

Blad
4 van 10

| | |
|---------------------------------|------------------------------|
| Kadastrale gegevens | Hummelo sectie B nummer 1502 |
| Plaatselijke benaming | Zelhemseweg te Hummelo |
| Oppervlakte gekapte houtopstand | 1 boom uit bomenrij |

Kaart is opgenomen in bijlage 2, figuur 3

| | |
|---------------------------------|-----------------------------|
| Kadastrale gegevens | Hummelo sectie E nummer 185 |
| Plaatselijke benaming | Zelhemseweg te Hummelo |
| Oppervlakte gekapte houtopstand | 4 bomen uit bomenrij |

Kaart is opgenomen in bijlage 2, figuur 5

Gegevens compensatielocaties herplantplicht:

| | |
|---------------------------|----------------------------|
| Kadastrale gegevens | Zelhem sectie T nummer 277 |
| Plaatselijke benaming | Hummeloseweg te Zelhem |
| Te herplanten houtopstand | 4 bomen aan bomenrij |

Kaart is opgenomen in bijlage 2, figuur 7

| | |
|---------------------------|-----------------------------|
| Kadastrale gegevens | Hummelo sectie E nummer 185 |
| Plaatselijke benaming | Zelhemseweg te Hummelo |
| Te herplanten houtopstand | 2 bomen aan bomenrij |

Kaart is opgenomen in bijlage 2, figuur 9

2.2 Motivering

Uw aanvraag is getoetst aan de criteria die zijn genoemd in de Omgevingsverordening Gelderland.

Conclusie

Wij verlenen u toestemming om de herplantplicht uit te voeren op een andere locatie, conform artikel 3.91 lid c uit de Omgevingsverordening Gelderland, namelijk omdat:

- de herbeplanting op de andere grond een gunstigere invloed heeft op het landschap dan herbeplanting op dezelfde grond.

Geen van de weigeringsgronden zijn hier van toepassing. De ontheffing kan om deze reden worden verleend.

Andere wetten en regels van toepassing?

Soms gelden in de betreffende gemeente ook andere wetten en regels. Denk bijvoorbeeld aan gemeentelijke verordeningen of bestemmingsplannen. Het is belangrijk dat u zelf onderzoekt of er inderdaad andere wetten en regels gelden. De provincie is hiervoor niet aansprakelijk.

3 Zienswijzen

Naar aanleiding van het ontwerpbesluit zijn geen zienswijzen binnengekomen.

4 Juridische grondslagen

Voor dit besluit gelden:

- Wet natuurbescherming, artikel 4.5, eerste lid;
- Omgevingsverordening Gelderland, artikel 3.91, lid 1 en 2;
- Algemene wet bestuursrecht afdeling 3.4.

Datum
6 januari 2025

Zaaknummer
2023-015598

Blad
6 van 10

BIJLAGE 2: Figuren met de ligging van de vellinglocaties

Figuur 1: Overzichtskaart kaplocatie kadastraal perceel Zelhem sectie T nummer 277.



Figuur 2: Overzichtskaart één te kappen boom kadastraal perceel Zelhem sectie T nummer 277.

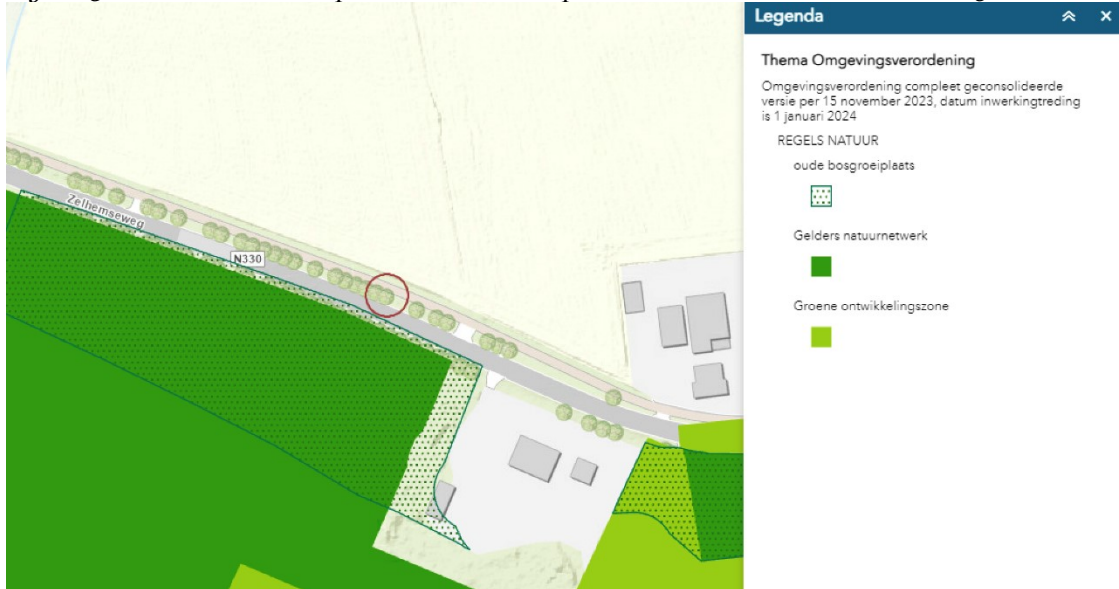


Datum
6 januari 2025

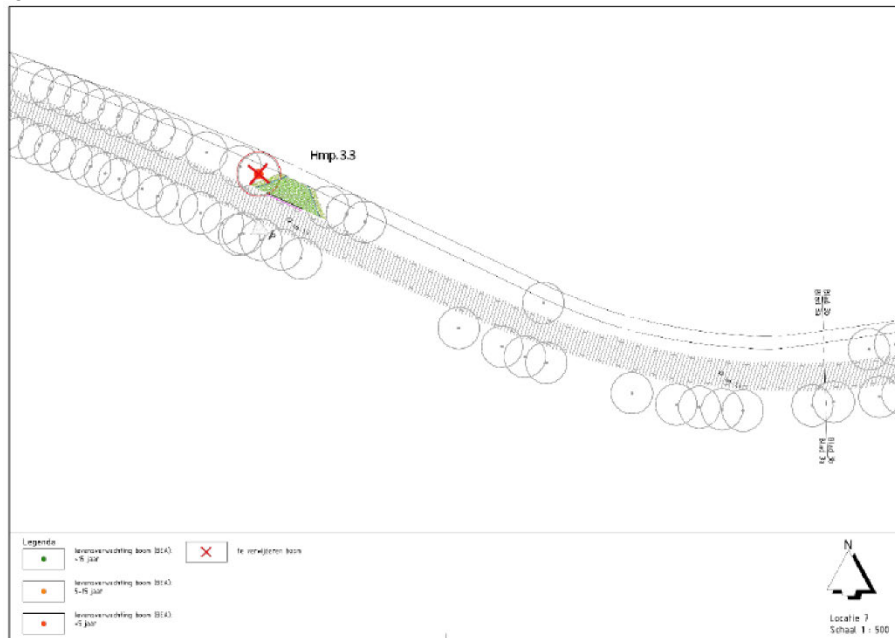
Zaaknummer
2023-015598

Blad
7 van 10

Figuur 3: Overzichtskaart kaplocatie kadastraal perceel Hummelo sectie B nummer 1502.



Figuur 4: Overzichtskaart één te kappen boom kadastraal perceel Hummelo sectie B nummer 1502.



Datum
6 januari 2025

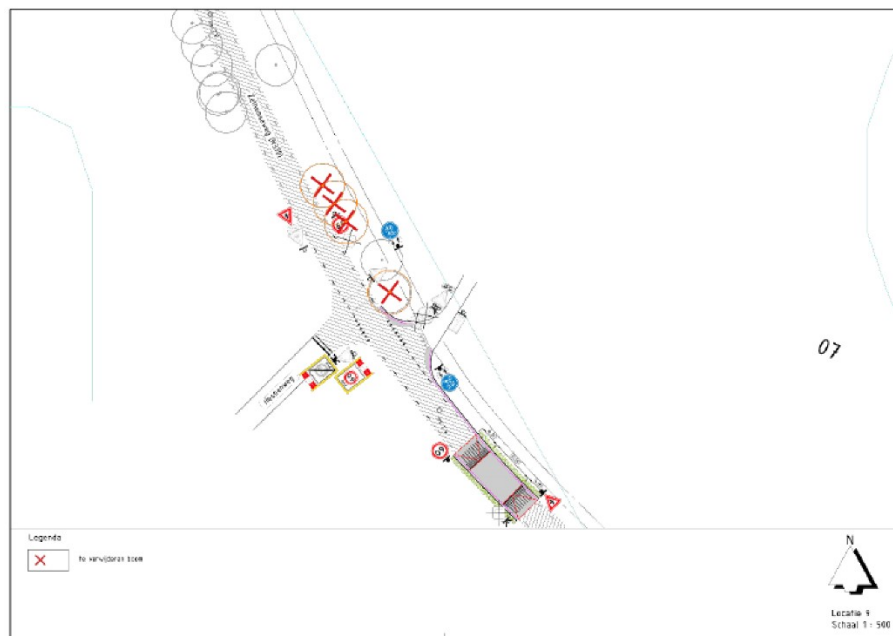
Zaaknummer
2023-015598

Blad
8 van 10

Figuur 5: Overzichtskaart kaplocatie kadastraal perceel Hummelo sectie E nummer 185.



Figuur 6: Overzichtskaart vier te kappen bomen kadastraal perceel Hummelo sectie E nummer 185.



Datum
6 januari 2025

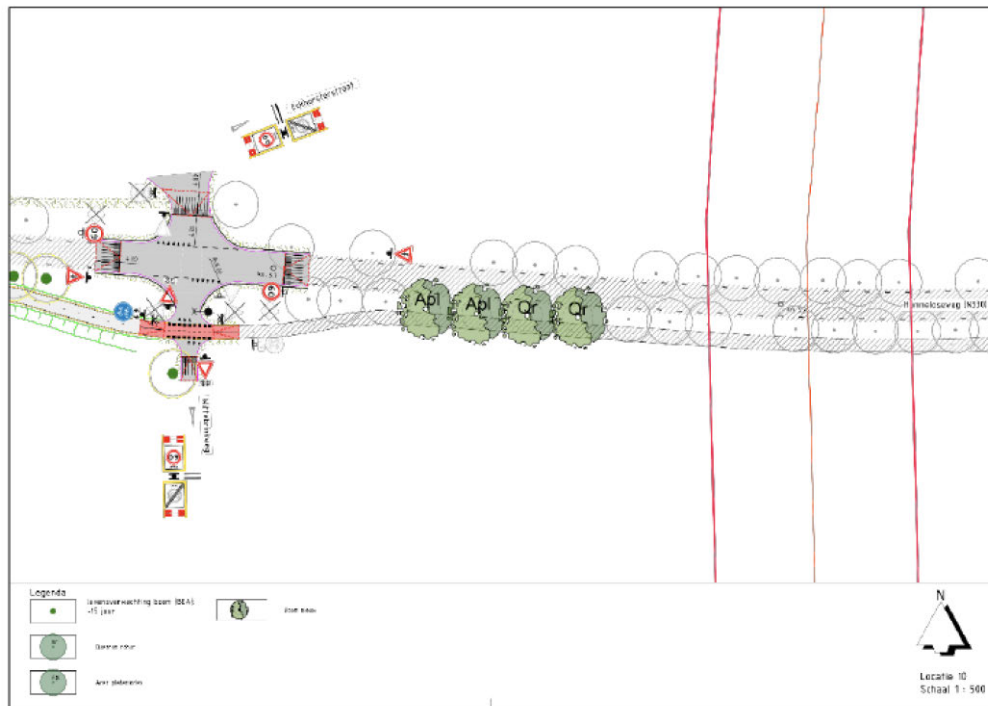
Zaaknummer
2023-015598

Blad
9 van 10

Figuur 7: Overzichtskaart compensatielocatie kadastraal perceel Zelhem sectie T nummer 277.



Figuur 8: Overzichtskaart te herplanten vier bomen aan bomenrij kadastraal perceel Zelhem sectie T nummer 277.



Datum
6 januari 2025

Zaaknummer
2023-015598

Blad
10 van 10

Figuur 9: Overzichtskaart compensatielocatie kadastraal perceel Hummelo sectie B nummer 1502.



Figuur 10: Overzichtskaart te herplanten twee bomen aan bomenrij kadastraal perceel Hummelo sectie B nummer 1502.

