Bovenaanzicht
1:200

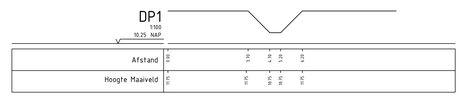



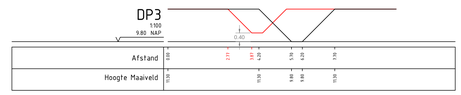

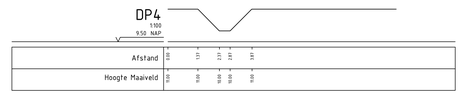

Dwarsprofielen
1:100

Legenda

Geometrie	Omschrijving
	Nieuwe watergang
	Oude watergang verwijderen
	Duiker
	Bestaande sloten/greppels behouden
	Persleiding
	Dwarsprofiel
	Pomput
	Stroomrichting nieuwe situatie
	Stroomrichting oude situatie

Opmerkingen
- Peilmaten in meters t.o.v. N.A.P. tenzij anders vermeld
- Maten in meters, tenzij anders vermeld

nr.	omschrijving	datum	getekend	vrijgegeven

GEO EXACT
info@geo-exact.nl | www.geo-exact.nl

project
Domen - Gr Heistraat

onderdeel
Te dempen en te graven watergangen

tekeningomschrijving

opdrachtgever

projectnummer

blad van

formaat A0

documentsoort Tekening

schaal

getekend	paraaf	datum	status
gecontroleerd	paraaf	datum	versie
vrijgegeven	paraaf	datum uitgave	tekening nummer