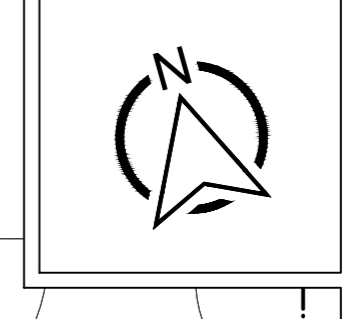
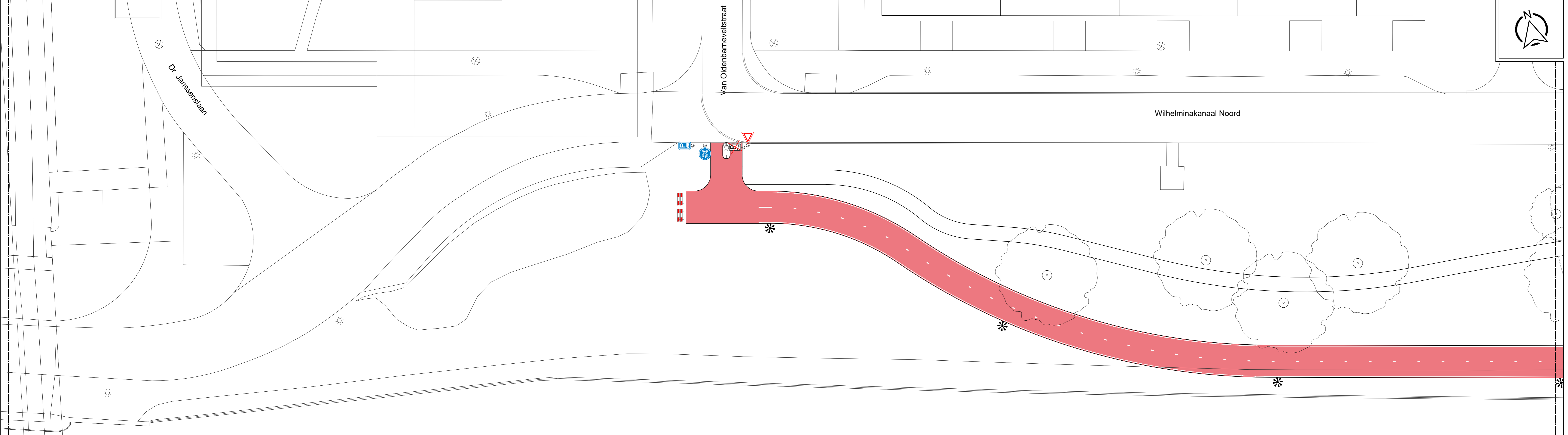
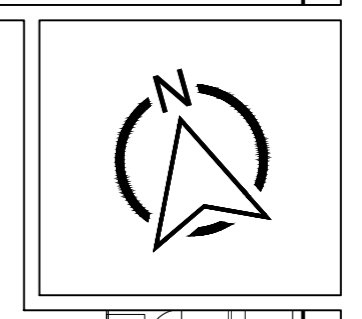
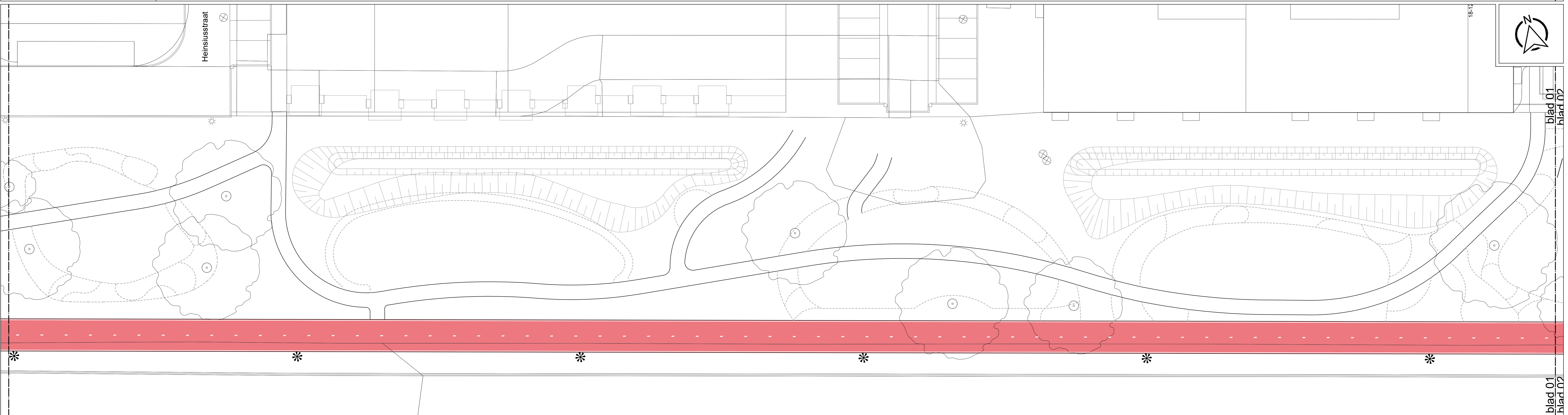


routedeel 1 en 2
Bouwingstraat Oosterhout



routedeel 2 en 3
l.p.v. Wilhelminakanaal Noord (Slotjes)



routedeel 3
l.p.v. Wilhelminakanaal Noord (Slotjes)

legenda

	bestaande bebording diverse typen conform tekening		verharding fietspad asfalt, rood
	nieuw te plaatsen bebording diverse typen conform tekening		verharding fietspad beton, grijs
	te verwijderen element/bebording		verharding fietspad beton, grijs
	verkeersbordpaal		lengtemarkering type 03-2.7 steeg, breedte 0.10 m betreft: aanrijding fietspad SFR
	lichtmast		lengtemarkering type: meerdalende steeg breedte 0.05 m betreft: aanrijding fietspad SFR
			overige markeringen conform tekening

• maten in meters, tenzij anders aangegeven
• hoogtematen in meters t.o.v. N.A.P.

0 m 2 m 4 m 6 m 8 m 10 m

A	diverse wijzigingen	idb	idb	20-1-2025
Wp:	Omschrijving	Gesteld	Vrijgave	Datum

Oosterhout - Dongen - Tilburg
SFR F629 Oosterhout
situatie bebording

Indicatievorm	behoort bij verkeersbesluit BvdB07012025
Formaat	A0
Schaal	1:200
Bestandsnummer	-
Datum	16-01-2025
Bestandsnaam	1661-02-R04-A-BOR.dwg

Projectleider	T. de Kort	Gecontroleerd	T. de Kort
Gekleurd	S. Beenhakker	Vrijgave	T. de Kort

Projectnummer	Tekening	Blad	Versie
1661-02	R04-BOR	1 van 5	A

1661-02-R04-A-BOR.dwg