



VOORBURG OOSTEINDE PARKEERDRUK



VOORBURG OOSTEINDE PARKEERDRUK

RAPPORTAGE

Haarlem, 23 december 2022

IN OPDRACHT VAN:

Spark

AUTEUR:



Colofon

Opdrachtgever: Spark
Rapport: Voorburg Oosteinde Parkeerdruk
Projectnummer: 1169.23.1
Versie: 1
Datum: 23 december 2022

Wateringweg 1 C06
2031 EK Haarlem

+ 31 (0)20 670 79 35
info@trajan.nl
trajan.nl

Alle rechten voorbehouden. Niets uit deze uitgave mag worden verveelvoudigd, opgeslagen in een geautomatiseerd gegevensbestand of openbaar gemaakt, in enige vorm of op enige wijze, hetzij elektronisch, mechanisch, door fotokopieën, opnamen of op enig andere manier, zonder voorafgaande schriftelijke toestemming van trajan.

INHOUDSOPGAVE

1	Inleiding	1
1.1	Aanleiding.....	1
1.2	Planning.....	1
1.3	Onderzoeksopzet.....	1
1.3.1	Onderzoeksgebied	1
2	Parkeeronderzoek.....	2
2.1	Openbare Capaciteit.....	2
2.2	Uitkomsten Openbare Parkeerdruk.....	2
2.2.1	Algemeen	2
2.2.2	Per meetmoment.....	3
2.2.3	Restcapaciteit.....	3
	Bijlagen	4
	Bijlage 1: Methodiek	5
	Bijlage 2: Capaciteit (straal 150 meter).....	6
	Bijlage 3: Parkeerdruktabel (Straal 150 meter).....	8
	Bijlage 4: Parkeerdruk (kaart)	24

1 INLEIDING

1.1 Aanleiding

In verband met ontwikkeling van een appartementencomplex met 24 appartementen aan het adres Oosteind 241-245 te Voorburg is er behoefte aan inzicht in de restcapaciteit aan parkeergelegenheid in de openbare ruimte.

1.2 Planning

Op basis van de eisen van de gemeente Leidschendam-Voorburg is onderstaande planning gemaakt. Door de verschillende meetmomenten ontstaat er een compleet beeld van de parkeersituatie. Voor dit project zijn vooral de avondmetingen relevant. Op onderstaande meetmomenten is het onderzoek uitgevoerd:

	Dinsdag 13 december	Donderdag 15 december
10:00 – 12:00h	√	√
14:00 – 16:00h	√	√
18:00 – 20:00h	√	√
22:00 – 01:00h	√	√

1.3 Onderzoeksopzet

Voorafgaand aan de bezettingsgraadmetingen is het onderzoeksgebied in secties opgedeeld, waarbij een sectie in principe van straathoek tot straathoek loopt. Vervolgens is de openbare parkeercapaciteit in kaart gebracht, inclusief bijzondere plekken. In de uitkomsten van de parkeerdruk zijn bijzondere plekken en privéterreinen niet meegenomen. Om te voldoen aan de eisen van de gemeente Leidschendam-Voorburg op het gebied van parkeeronderzoek, worden alleen de secties binnen een straal van 150 meter rondom het adres meegenomen.

1.3.1 Onderzoekgebied



2 PARKEERONDERZOEK

2.1 Openbare Capaciteit

Binnen een straal van 150 meter zijn in het onderzoeksgebied 197 openbare parkeerplekken geteld. Hiervan zijn 8 bijzondere parkeerplaatsen waargenomen, waarvan 1 algemene invalideparkeerplaats, 1 autodate plek en 6 elektrische laadplekken. Ter overzicht staat de capaciteit per straat in tabel 2.1 uiteengezet.

In Bijlage II is in een tabel de capaciteit per straat en per sectie weergegeven.

Tabel 2.1 Capaciteit per straat/sectie

Straat/sectie	openbaar	gehandicapten algemeen	elektrisch opladen	autodate	Totaal
Laan van Leeuwesteyn	52		2		54
Oosteinde	46	1	2	1	50
Rodelaan	17				17
Park Vronesteyn	40				40
Parkweg	34				34
Okerhof	8		2		10
Totaal	197	1	6	1	205

2.2 Uitkomsten Openbare Parkeerdruk

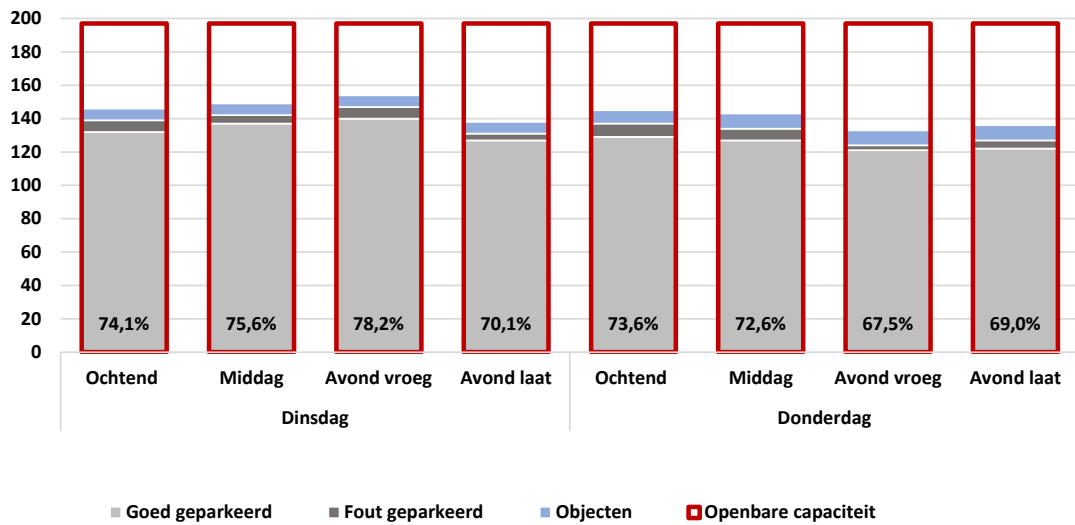
2.2.1 Algemeen

De algemene parkeerdruk binnen een straal van 150 meter is 72,6 procent; dit is de gemiddelde parkeerdruk gemeten over alle meetmomenten en geeft een idee van de drukte in het onderzoeksgebied. Bijzondere plekken en privéterreinen zijn in deze uitkomsten niet meegenomen. In de volgende paragraaf wordt uiteengezet wat de parkeerdruk per meetmoment was.

De resultaten per meetmoment, straat en sectie van het onderzoeksgebied binnen een straal van 150 meter zijn verder uitgewerkt in tabelvorm in Bijlage III.

Daarnaast is de gemiddelde parkeerdruk van alle meetmomenten cartografisch weergegeven in Bijlage IV.

Grafiek 2.2 Openbare parkeerdruk per meetmoment



2.2.2 Per meetmoment

De parkeerdruk is tijdens geen enkel meetmoment hoger dan 85 procent geweest. De hoogste parkeerdruk is waargenomen tijdens de dinsdagavond (vroeg) van 13 december (78,2 procent). De laagste bezetting is tijdens de donderdagavond (vroeg) van 15 december waargenomen: 67,5 procent.

2.2.3 Restcapaciteit

Voor dit project zijn vooral de avondmetingen relevant. Tijdens alle meetmomenten is sprake geweest van restcapaciteit. Met een maximaal acceptabele parkeerdruk van 85 procent en een openbare capaciteit van 197 plekken, is de maximaal acceptabele bezetting 167 plekken. De bezetting tijdens een vroege dinsdagavond is 154 plekken, wat resulteert in een restcapaciteit van 13 plekken.

Tijdens de late meting van dinsdagavond is de bezetting 138 plekken, wat resulteert in een restcapaciteit van 29 plekken.

Tijdens de vroege meting van donderdagavond is de bezetting 133 plekken, wat resulteert in een restcapaciteit van 34 plekken.

Tijdens de late meting van donderdagavond is de bezetting 136 plekken, wat resulteert in een restcapaciteit van 31 plekken.

BIJLAGEN

BIJLAGE 1: METHODIEK

Onderzoeksgebied

Het onderzoek is uitgevoerd in de omgeving van adres Oosteinde 241-245 te Voorburg. De grootte van het onderzoeksgebied en de meetmomenten zijn gebaseerd op de eisen van de gemeente Leidschendam-Voorburg op het gebied van parkeeronderzoek. Het onderzoeksgebied is vervolgens ingedeeld in secties, waarbij één sectie in principe van straathoek tot straathoek loopt.

Metingen

Het onderzoek zelf bestaat uit twee onderdelen. Voorafgaand aan de voertuigtellingen is een capaciteitsmeting uitgevoerd om de mogelijke parkeergelegenheden in kaart te brengen. Tijdens deze capaciteitsmeting is onderscheid gemaakt in openbare en bijzonder parkeerplaatsen (o.a. Invalideparkeerplaatsen).

Vervolgens is op maatgevende meetmomenten een voertuigtelling uitgevoerd. De meetmomenten zijn gebaseerd op de eisen van de gemeente Leidschendam-Voorburg op gebied van parkeeronderzoek. Per sectie is het aantal geparkeerde voertuigen geteld, waarbij onderscheid is gemaakt tussen manier van parkeren (goed, fout) en het soort plek (openbaar/bijzonder). Daarnaast is ook vastgelegd hoeveel parkeerplekken niet beschikbaar waren, of bezet waren door objecten. Privéterreinen en bijzondere plekken zijn niet in de resultaten meegenomen.

Analyse

Na het veldwerk is de data van de capaciteitsmeting en de tellingen samengevoegd in één database, waarbij gecontroleerd is op fouten, inconsistente data en onmogelijkheden. Aan de hand van Excel en Qgis is de data vervolgens verwerkt om in rapportagevorm te presenteren. De parkeerdruk is berekend door het totaal aantal geparkeerde voertuigen te delen door de totale openbare capaciteit. Hierbij zijn goed geparkeerde auto's, fout geparkeerde auto's en objecten die een parkeerplek bezet hielden meegenomen. De restcapaciteit is berekend door de bezetting af te zetten tegen de maximale acceptabele bezetting binnen een straal van 150 meter (parkeerdruk van max. 85 procent).

BIJLAGE 2: CAPACITEIT (STRAAL 150 METER)

Straat/sectie	Openbaar	Gehandicapten algemeen	Elektrisch opladen	Autodate	Totaal
Laan van Leeuwesteyn	52		2		54
1001	4				4
1002	18				18
1003	18				18
1004	8				8
1005	4		2		6
Oosteinde	46	1	2	1	50
1006	0				0
1015	0				0
1038	0				0
1016	13	1			14
1017	0				0
1018	0				0
1019	7				7
1013	0				0
1020	2			1	3
1021	8				8
1032	4		2		6
1033	0				0
1034	3				3
1035	9				9
1036	0				0
1037	0				0
1049	0				0
Rodelaan	17				17
1007	9				9
1008	0				0
1009	0				0
1010	3				3
1011	1				1
1012	0				0
1052	4				4
1053	0				0

Straat/sectie	Openbaar	Gehandicapten algemeen	Elektrisch opladen	Autodate	Totaal
Park Vronesteyn	40				40
1028	0				0
1029	4				4
1030	8				8
1031	0				0
1022	0				0
1023	6				6
1024	11				11
1025	0				0
1026	11				11
1027	0				0
Parkweg	34				34
1039	16				16
1040	18				18
Okerhof	8		2		10
1047	0				0
1048	4				4
1050	0				0
1051	4		2		6
Totaal	197	1	6	1	205

BIJLAGE 3: PARKEERDRUKTABEL (STRAAL 150 METER)

Dinsdagochtend 13 december 10:00 – 12:00

Straat/Sectie	Openbare capaciteit	Goed geparkeerd	Fout geparkeerd	Objecten	Totale bezetting	Parkeerdruk (in %)
Laan van Leeuwesteijn	52	43	2	2	47	90,4
1001	4	3	0	1	4	100,0
1002	18	16	0	0	16	88,9
1003	18	14	0	1	15	83,3
1004	8	6	0	0	6	75,0
1005	4	4	2	0	6	150,0
Oosteinde	46	29	2	4	35	76,1
1006	0	0	0	0	0	-
1013	0	0	0	0	0	-
1015	0	0	0	0	0	-
1016	13	9	0	0	9	69,2
1017	0	0	0	0	0	-
1018	0	0	0	0	0	-
1019	7	4	0	0	4	57,1
1020	2	2	0	0	2	100,0
1021	8	6	0	0	6	75,0
1032	4	0	0	4	4	100,0
1033	0	0	0	0	0	-
1034	3	3	0	0	3	100,0
1035	9	5	0	0	5	55,6
1036	0	0	0	0	0	-
1037	0	0	0	0	0	-
1038	0	0	2	0	2	-
1049	0	0	0	0	0	-
Rodelaan	17	14	1	0	15	88,2
1007	9	9	1	0	10	111,1
1008	0	0	0	0	0	-
1009	0	0	0	0	0	-
1010	3	2	0	0	2	66,7
1011	1	1	0	0	1	100,0
1012	0	0	0	0	0	-
1052	4	2	0	0	2	50,0
1053	0	0	0	0	0	-

Straat/Sectie	Openbare capaciteit	Goed geparkeerd	Fout geparkeerd	Objecten	Totale bezetting	Parkeerdruk (in %)
Park Vronesteyn	40	23	2	0	25	62,5
1022	0	0	0	0	0	-
1023	6	5	0	0	5	83,3
1024	11	9	0	0	9	81,8
1025	0	0	0	0	0	-
1026	11	3	0	0	3	27,3
1027	0	0	0	0	0	-
1028	0	0	0	0	0	-
1029	4	4	2	0	6	150,0
1030	8	2	0	0	2	25,0
1031	0	0	0	0	0	-
Parkweg	34	17	0	1	18	52,9
1039	16	7	0	0	7	43,8
1040	18	10	0	1	11	61,1
Okerhof	8	6	0	0	6	75,0
1047	0	0	0	0	0	-
1048	4	3	0	0	3	75,0
1050	0	0	0	0	0	-
1051	4	3	0	0	3	75,0
Eindtotaal	197	132	7	7	146	74,1

Dinsdagmiddag 13 december 14:00 – 16:00

Straat/Sectie	Openbare capaciteit	Goed geparkeerd	Fout geparkeerd	Objecten	Totale bezetting	Parkeerdruk (in %)
Laan van Leeuwesteijn	52	37	0	2	39	75,0
1001	4	3	0	1	4	100,0
1002	18	14	0	0	14	77,8
1003	18	10	0	1	11	61,1
1004	8	6	0	0	6	75,0
1005	4	4	0	0	4	100,0
Oosteinde	46	33	3	4	40	87,0
1006	0	0	0	0	0	-
1013	0	0	0	0	0	-
1015	0	0	0	0	0	-
1016	13	12	0	0	12	92,3
1017	0	0	0	0	0	-
1018	0	0	0	0	0	-
1019	7	4	0	0	4	57,1
1020	2	2	0	0	2	100,0
1021	8	5	0	0	5	62,5
1032	4	0	0	4	4	100,0
1033	0	0	2	0	2	-
1034	3	3	0	0	3	100,0
1035	9	7	0	0	7	77,8
1036	0	0	0	0	0	-
1037	0	0	0	0	0	-
1038	0	0	1	0	1	-
1049	0	0	0	0	0	-
Rodelaan	17	17	2	0	19	111,8
1007	9	9	2	0	11	122,2
1008	0	0	0	0	0	-
1009	0	0	0	0	0	-
1010	3	3	0	0	3	100,0
1011	1	1	0	0	1	100,0
1012	0	0	0	0	0	-
1052	4	4	0	0	4	100,0
1053	0	0	0	0	0	-

Straat/Sectie	Openbare capaciteit	Goed geparkeerd	Fout geparkeerd	Objecten	Totale bezetting	Parkeerdruk (in %)
Park Vronesteyn	40	25	0	0	25	62,5
1022	0	0	0	0	0	-
1023	6	5	0	0	5	83,3
1024	11	9	0	0	9	81,8
1025	0	0	0	0	0	-
1026	11	4	0	0	4	36,4
1027	0	0	0	0	0	-
1028	0	0	0	0	0	-
1029	4	4	0	0	4	100,0
1030	8	3	0	0	3	37,5
1031	0	0	0	0	0	-
Parkweg	34	19	0	1	20	58,8
1039	16	7	0	0	7	43,8
1040	18	12	0	1	13	72,2
Okerhof	8	6	0	0	6	75,0
1047	0	0	0	0	0	-
1048	4	3	0	0	3	75,0
1050	0	0	0	0	0	-
1051	4	3	0	0	3	75,0
Eindtotaal	197	137	5	7	149	75,6

Dinsdagavond (vroeg) 13 december 18:00 – 20:00

Straat/Sectie	Openbare capaciteit	Goed geparkeerd	Fout geparkeerd	Objecten	Totale bezetting	Parkeerdruk (in %)
Laan van Leeuwesteijn	52	42	0	2	44	84,6
1001	4	1	0	1	2	50,0
1002	18	18	0	0	18	100,0
1003	18	16	0	1	17	94,4
1004	8	4	0	0	4	50,0
1005	4	3	0	0	3	75,0
Oosteinde	46	26	3	4	33	71,7
1006	0	0	0	0	0	-
1013	0	0	0	0	0	-
1015	0	0	0	0	0	-
1016	13	4	0	0	4	30,8
1017	0	0	0	0	0	-
1018	0	0	0	0	0	-
1019	7	4	0	0	4	57,1
1020	2	2	0	0	2	100,0
1021	8	4	0	0	4	50,0
1032	4	0	0	4	4	100,0
1033	0	0	0	0	0	-
1034	3	3	0	0	3	100,0
1035	9	9	1	0	10	111,1
1036	0	0	0	0	0	-
1037	0	0	0	0	0	-
1038	0	0	2	0	2	-
1049	0	0	0	0	0	-
Rodelaan	17	12	0	0	12	70,6
1007	9	7	0	0	7	77,8
1008	0	0	0	0	0	-
1009	0	0	0	0	0	-
1010	3	1	0	0	1	33,3
1011	1	1	0	0	1	100,0
1012	0	0	0	0	0	-
1052	4	3	0	0	3	75,0
1053	0	0	0	0	0	-

Straat/Sectie	Openbare capaciteit	Goed geparkeerd	Fout geparkeerd	Objecten	Totale bezetting	Parkeerdruk (in %)
Park Vronesteyn	40	30	4	0	34	85,0
1022	0	0	0	0	0	-
1023	6	5	0	0	5	83,3
1024	11	7	0	0	7	63,6
1025	0	0	0	0	0	-
1026	11	10	0	0	10	90,9
1027	0	0	0	0	0	-
1028	0	0	2	0	2	-
1029	4	4	2	0	6	150,0
1030	8	4	0	0	4	50,0
1031	0	0	0	0	0	-
Parkweg	34	24	0	1	25	73,5
1039	16	12	0	0	12	75,0
1040	18	12	0	1	13	72,2
Okerhof	8	6	0	0	6	75,0
1047	0	0	0	0	0	-
1048	4	3	0	0	3	75,0
1050	0	0	0	0	0	-
1051	4	3	0	0	3	75,0
Eindtotaal	197	140	7	7	154	78,2

Dinsdagavond (laat) 13 december 22:00 – 01:00

Straat/Sectie	Openbare capaciteit	Goed geparkeerd	Fout geparkeerd	Objecten	Totale bezetting	Parkeerdruk (in %)
Laan van Leeuwesteijn	52	40	0	2	42	80,8
1001	4	1	0	1	2	50,0
1002	18	16	0	0	16	88,9
1003	18	15	0	1	16	88,9
1004	8	5	0	0	5	62,5
1005	4	3	0	0	3	75,0
Oosteinde	46	20	2	4	26	56,5
1006	0	0	0	0	0	-
1013	0	0	0	0	0	-
1015	0	0	0	0	0	-
1016	13	4	0	0	4	30,8
1017	0	0	0	0	0	-
1018	0	0	0	0	0	-
1019	7	4	0	0	4	57,1
1020	2	2	0	0	2	100,0
1021	8	0	0	0	0	-
1032	4	0	0	4	4	100,0
1033	0	0	0	0	0	-
1034	3	3	0	0	3	100,0
1035	9	7	0	0	7	77,8
1036	0	0	0	0	0	-
1037	0	0	0	0	0	-
1038	0	0	2	0	2	-
1049	0	0	0	0	0	-
Rodelaan	17	10	0	0	10	58,8
1007	9	5	0	0	5	55,6
1008	0	0	0	0	0	-
1009	0	0	0	0	0	-
1010	3	1	0	0	1	33,3
1011	1	1	0	0	1	100,0
1012	0	0	0	0	0	-
1052	4	3	0	0	3	75,0
1053	0	0	0	0	0	-

Straat/Sectie	Openbare capaciteit	Goed geparkeerd	Fout geparkeerd	Objecten	Totale bezetting	Parkeerdruk (in %)
Park Vronesteyn	40	29	2	0	31	77,5
1022	0	0	0	0	0	-
1023	6	3	0	0	3	50,0
1024	11	7	0	0	7	63,6
1025	0	0	0	0	0	-
1026	11	11	0	0	11	100,0
1027	0	0	0	0	0	-
1028	0	0	1	0	1	-
1029	4	4	1	0	5	125,0
1030	8	4	0	0	4	50,0
1031	0	0	0	0	0	-
Parkweg	34	25	0	1	26	76,5
1039	16	12	0	0	12	75,0
1040	18	13	0	1	14	77,8
Okerhof	8	3	0	0	3	37,5
1047	0	0	0	0	0	-
1048	4	3	0	0	3	75,0
1050	0	0	0	0	0	-
1051	4	0	0	0	0	-
Eindtotaal	197	127	4	7	138	70,1

Donderdagochtend 15 december 10:00 – 12:00

Straat/Sectie	Openbare capaciteit	Goed geparkeerd	Fout geparkeerd	Objecten	Totale bezetting	Parkeerdruk (in %)
Laan van Leeuwesteijn	52	40	0	2	42	80,8
1001	4	2	0	1	3	75,0
1002	18	14	0	0	14	77,8
1003	18	13	0	1	14	77,8
1004	8	7	0	0	7	87,5
1005	4	4	0	0	4	100,0
Oosteinde	46	26	5	4	35	76,1
1006	0	0	0	0	0	-
1013	0	0	0	0	0	-
1015	0	0	0	0	0	-
1016	13	6	0	0	6	46,2
1017	0	0	0	0	0	-
1018	0	0	0	0	0	-
1019	7	6	0	0	6	85,7
1020	2	2	0	0	2	100,0
1021	8	4	0	0	4	50,0
1032	4	0	0	4	4	100,0
1033	0	0	0	0	0	-
1034	3	3	0	0	3	100,0
1035	9	5	0	0	5	55,6
1036	0	0	1	0	1	-
1037	0	0	1	0	1	-
1038	0	0	2	0	2	-
1049	0	0	1	0	1	-
Rodelaan	17	17	2	0	19	111,8
1007	9	9	2	0	11	122,2
1008	0	0	0	0	0	-
1009	0	0	0	0	0	-
1010	3	3	0	0	3	100,0
1011	1	1	0	0	1	100,0
1012	0	0	0	0	0	-
1052	4	4	0	0	4	100,0
1053	0	0	0	0	0	-

Straat/Sectie	Openbare capaciteit	Goed geparkeerd	Fout geparkeerd	Objecten	Totale bezetting	Parkeerdruk (in %)
Park Vronesteyn	40	25	1	0	26	65,0
1022	0	0	0	0	0	-
1023	6	6	0	0	6	100,0
1024	11	7	0	0	7	63,6
1025	0	0	0	0	0	-
1026	11	6	0	0	6	54,5
1027	0	0	0	0	0	-
1028	0	0	0	0	0	-
1029	4	4	0	0	4	100,0
1030	8	2	0	0	2	25,0
1031	0	0	1	0	1	-
Parkweg	34	16	0	2	18	52,9
1039	16	8	0	0	8	50,0
1040	18	8	0	2	10	55,6
Okerhof	8	5	0	0	5	62,5
1047	0	0	0	0	0	-
1048	4	4	0	0	4	100,0
1050	0	0	0	0	0	-
1051	4	1	0	0	1	25,0
Eindtotaal	197	129	8	8	145	73,6

Donderdagmiddag 15 december 14:00 – 16:00

Straat/Sectie	Openbare capaciteit	Goed geparkeerd	Fout geparkeerd	Objecten	Totale bezetting	Parkeerdruk (in %)
Laan van Leeuwesteijn	52	38	0	2	40	76,9
1001	4	2	0	1	3	75,0
1002	18	14	0	0	14	77,8
1003	18	11	0	1	12	66,7
1004	8	7	0	0	7	87,5
1005	4	4	0	0	4	100,0
Oosteinde	46	29	4	4	37	80,4
1006	0	0	0	0	0	-
1013	0	0	0	0	0	-
1015	0	0	0	0	0	-
1016	13	11	0	0	11	84,6
1017	0	0	0	0	0	-
1018	0	0	0	0	0	-
1019	7	5	0	0	5	71,4
1020	2	2	0	0	2	100,0
1021	8	4	0	0	4	50,0
1032	4	0	0	4	4	100,0
1033	0	0	0	0	0	-
1034	3	3	0	0	3	100,0
1035	9	4	0	0	4	44,4
1036	0	0	2	0	2	-
1037	0	0	0	0	0	-
1038	0	0	1	0	1	-
1049	0	0	1	0	1	-
Rodelaan	17	16	1	0	17	100,0
1007	9	9	1	0	10	111,1
1008	0	0	0	0	0	-
1009	0	0	0	0	0	-
1010	3	2	0	0	2	66,7
1011	1	1	0	0	1	100,0
1012	0	0	0	0	0	-
1052	4	4	0	0	4	100,0
1053	0	0	0	0	0	-

Straat/Sectie	Openbare capaciteit	Goed geparkeerd	Fout geparkeerd	Objecten	Totale bezetting	Parkeerdruk (in %)
Park Vronesteyn	40	27	2	0	29	72,5
1022	0	0	0	0	0	-
1023	6	6	1	0	7	116,7
1024	11	8	0	0	8	72,7
1025	0	0	0	0	0	-
1026	11	6	0	0	6	54,5
1027	0	0	0	0	0	-
1028	0	0	0	0	0	-
1029	4	3	0	0	3	75,0
1030	8	4	0	0	4	50,0
1031	0	0	1	0	1	-
Parkweg	34	13	0	3	16	47,1
1039	16	8	0	0	8	50,0
1040	18	5	0	3	8	44,4
Okerhof	8	4	0	0	4	50,0
1047	0	0	0	0	0	-
1048	4	3	0	0	3	75,0
1050	0	0	0	0	0	-
1051	4	1	0	0	1	25,0
Eindtotaal	197	127	7	9	143	72,6

Donderdagavond (vroeg) 15 december 18:00 – 20:00

Straat/Sectie	Openbare capaciteit	Goed geparkeerd	Fout geparkeerd	Objecten	Totale bezetting	Parkeerdruk (in %)
Laan van Leeuwesteijn	52	35	0	2	37	71,2
1001	4	2	0	1	3	75,0
1002	18	15	0	0	15	83,3
1003	18	12	0	1	13	72,2
1004	8	4	0	0	4	50,0
1005	4	2	0	0	2	50,0
Oosteinde	46	15	1	4	20	43,5
1006	0	0	0	0	0	-
1013	0	0	0	0	0	-
1015	0	0	0	0	0	-
1016	13	3	0	0	3	23,1
1017	0	0	0	0	0	-
1018	0	0	0	0	0	-
1019	7	3	0	0	3	42,9
1020	2	2	0	0	2	100,0
1021	8	0	0	0	0	-
1032	4	0	0	4	4	100,0
1033	0	0	0	0	0	-
1034	3	2	0	0	2	66,7
1035	9	5	0	0	5	55,6
1036	0	0	0	0	0	-
1037	0	0	0	0	0	-
1038	0	0	1	0	1	-
1049	0	0	0	0	0	-
Rodelaan	17	13	2	0	15	88,2
1007	9	9	2	0	11	122,2
1008	0	0	0	0	0	-
1009	0	0	0	0	0	-
1010	3	1	0	0	1	33,3
1011	1	0	0	0	0	-
1012	0	0	0	0	0	-
1052	4	3	0	0	3	75,0
1053	0	0	0	0	0	-

Straat/Sectie	Openbare capaciteit	Goed geparkeerd	Fout geparkeerd	Objecten	Totale bezetting	Parkeerdruk (in %)
Park Vronesteyn	40	33	0	0	33	82,5
1022	0	0	0	0	0	-
1023	6	6	0	0	6	100,0
1024	11	9	0	0	9	81,8
1025	0	0	0	0	0	-
1026	11	9	0	0	9	81,8
1027	0	0	0	0	0	-
1028	0	0	0	0	0	-
1029	4	4	0	0	4	100,0
1030	8	5	0	0	5	62,5
1031	0	0	0	0	0	-
Parkweg	34	21	0	3	24	70,6
1039	16	12	0	0	12	75,0
1040	18	9	0	3	12	66,7
Okerhof	8	4	0	0	4	50,0
1047	0	0	0	0	0	-
1048	4	4	0	0	4	100,0
1050	0	0	0	0	0	-
1051	4	0	0	0	0	-
Eindtotaal	197	121	3	9	133	67,5

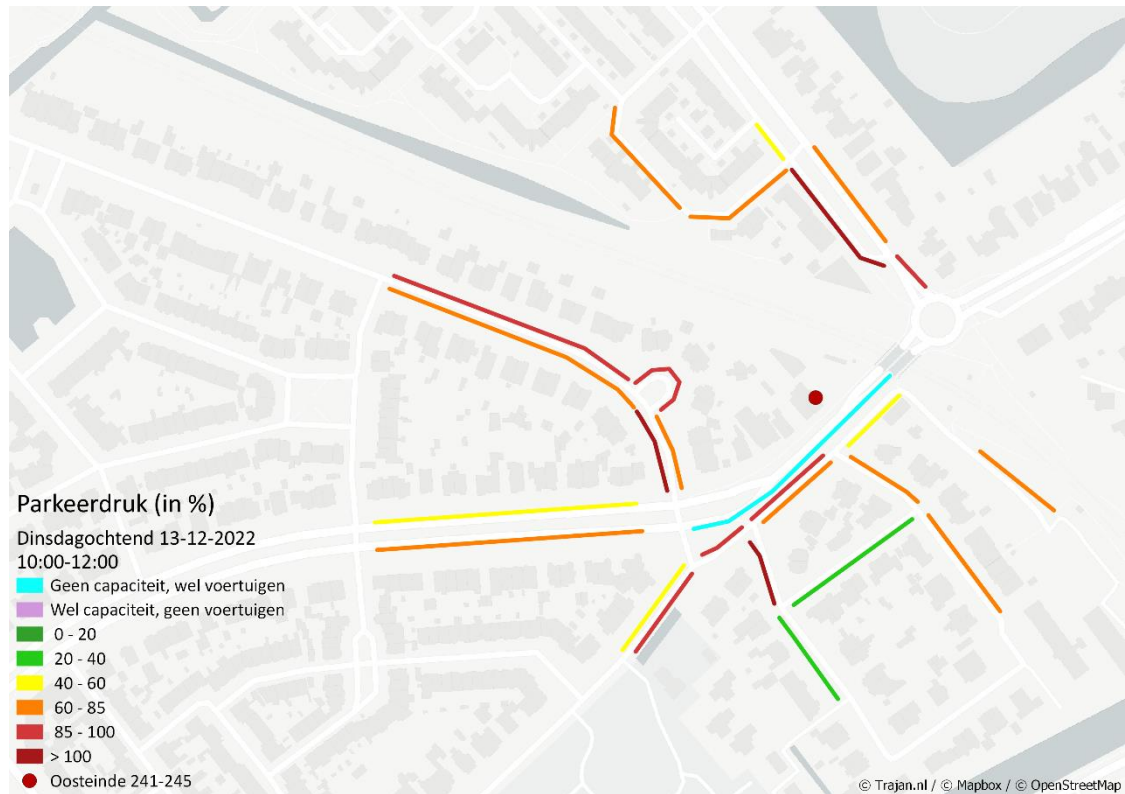
Donderdagavond (laat) 15 december 22:00 – 01:00

Straat/Sectie	Openbare capaciteit	Goed geparkeerd	Fout geparkeerd	Objecten	Totale bezetting	Parkeerdruk (in %)
Laan van Leeuwesteijn	52	38	0	2	40	76,9
1001	4	2	0	1	3	75,0
1002	18	16	0	0	16	88,9
1003	18	12	0	1	13	72,2
1004	8	4	0	0	4	50,0
1005	4	4	0	0	4	100,0
Oosteinde	46	16	2	4	22	47,8
1006	0	0	0	0	0	-
1013	0	0	0	0	0	-
1015	0	0	0	0	0	-
1016	13	3	0	0	3	23,1
1017	0	0	0	0	0	-
1018	0	0	0	0	0	-
1019	7	3	0	0	3	42,9
1020	2	2	0	0	2	100,0
1021	8	0	0	0	0	-
1032	4	0	0	4	4	100,0
1033	0	0	0	0	0	-
1034	3	3	0	0	3	100,0
1035	9	5	0	0	5	55,6
1036	0	0	0	0	0	-
1037	0	0	0	0	0	-
1038	0	0	2	0	2	-
1049	0	0	0	0	0	-
Rodelaan	17	9	0	0	9	52,9
1007	9	6	0	0	6	66,7
1008	0	0	0	0	0	-
1009	0	0	0	0	0	-
1010	3	0	0	0	0	-
1011	1	0	0	0	0	-
1012	0	0	0	0	0	-
1052	4	3	0	0	3	75,0
1053	0	0	0	0	0	-

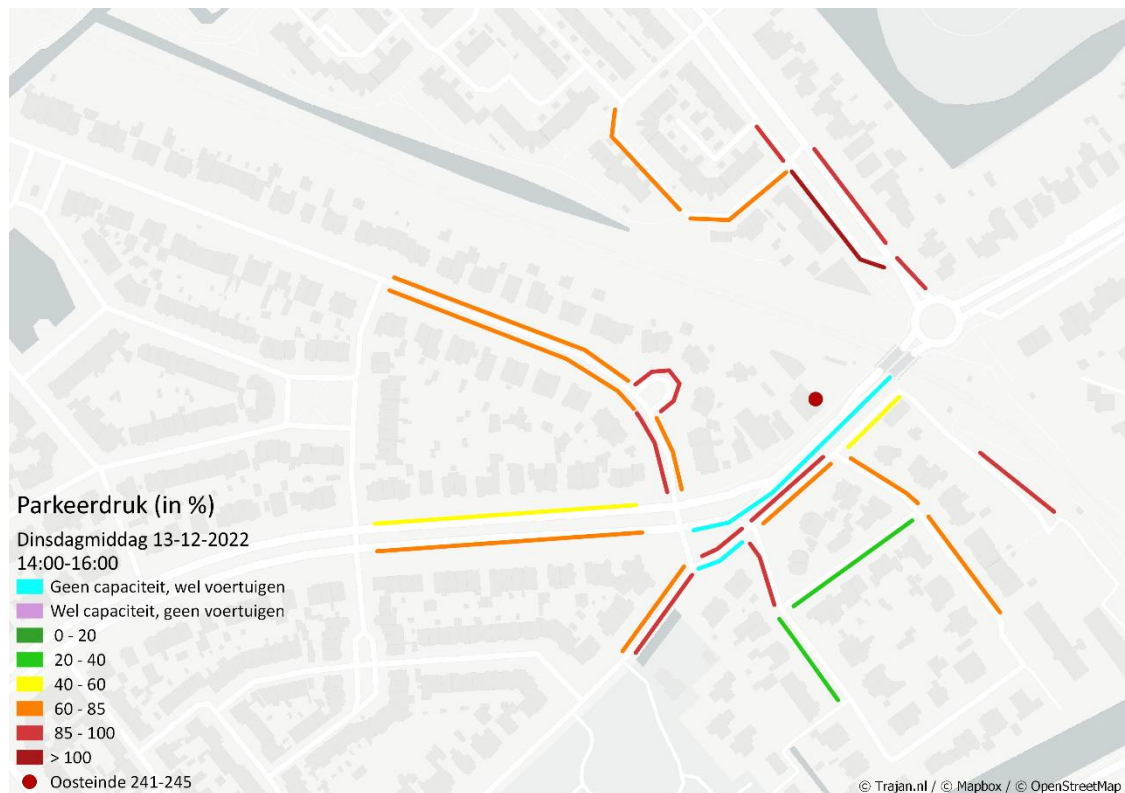
Straat/Sectie	Openbare capaciteit	Goed geparkeerd	Fout geparkeerd	Objecten	Totale bezetting	Parkeerdruk (in %)
Park Vronesteyn	40	31	3	0	34	85,0
1022	0	0	0	0	0	-
1023	6	6	3	0	9	150,0
1024	11	8	0	0	8	72,7
1025	0	0	0	0	0	-
1026	11	10	0	0	10	90,9
1027	0	0	0	0	0	-
1028	0	0	0	0	0	-
1029	4	4	0	0	4	100,0
1030	8	3	0	0	3	37,5
1031	0	0	0	0	0	-
Parkweg	34	22	0	3	25	73,5
1039	16	11	0	0	11	68,8
1040	18	11	0	3	14	77,8
Okerhof	8	6	0	0	6	75,0
1047	0	0	0	0	0	-
1048	4	4	0	0	4	100,0
1050	0	0	0	0	0	-
1051	4	2	0	0	2	50,0
Eindtotaal	197	122	5	9	136	69,0

BIJLAGE 4: PARKEERDRUK (KAART)

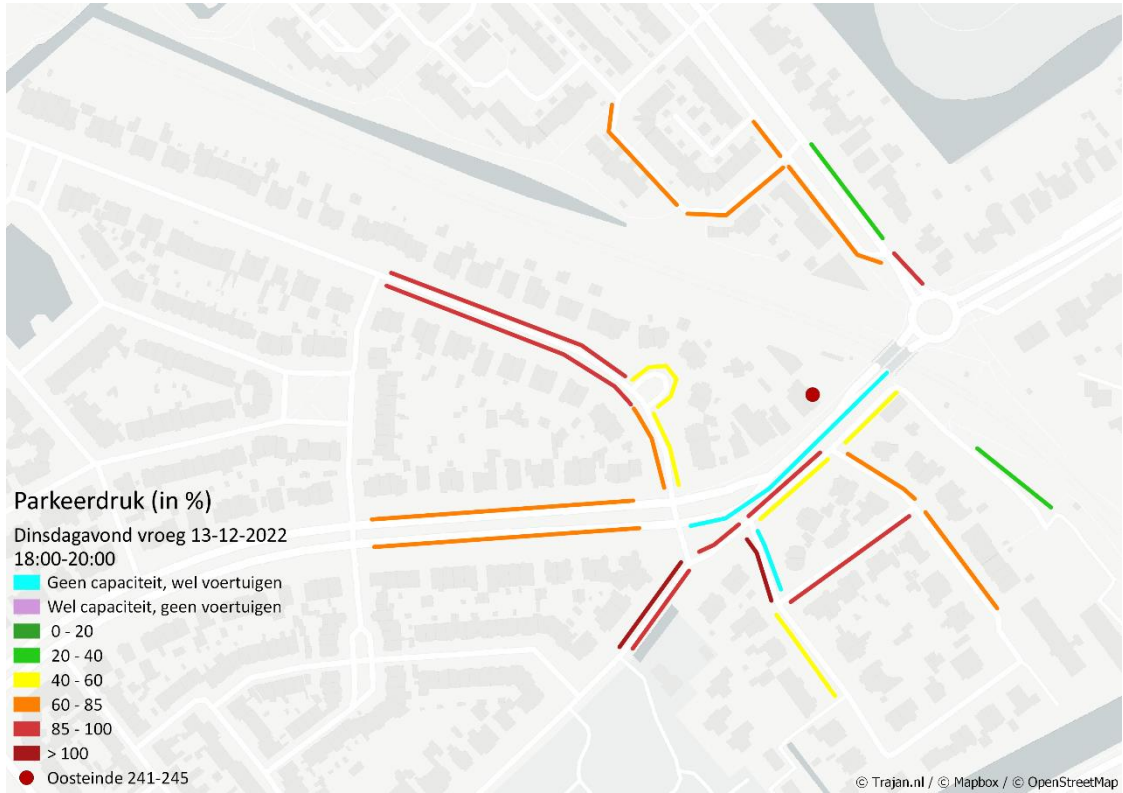
Dinsdagochtend 13-12-2022 10:00 – 12:00



Dinsdagmiddag 13-12-2022 14:00 – 16:00



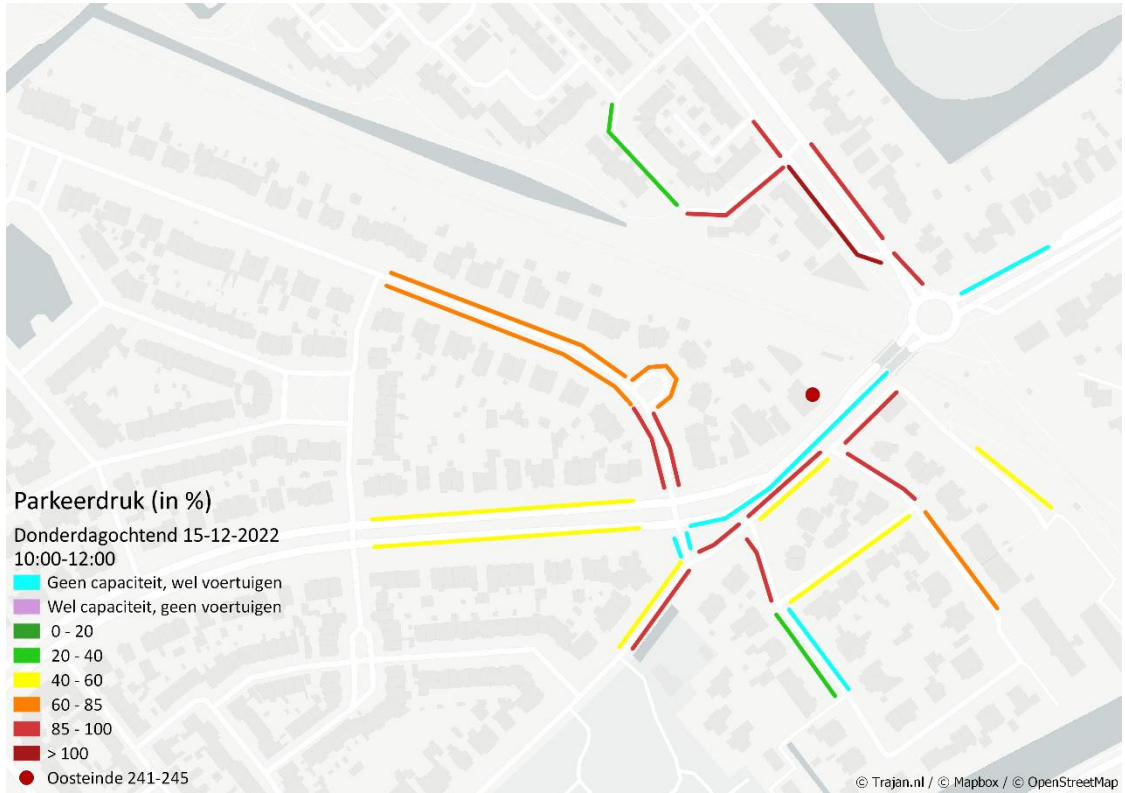
Dinsdagavond (vroeg) 13-12-2022 18:00 – 20:00



Dinsdagavond (laat) 13-12-2022 22:00 – 01:00



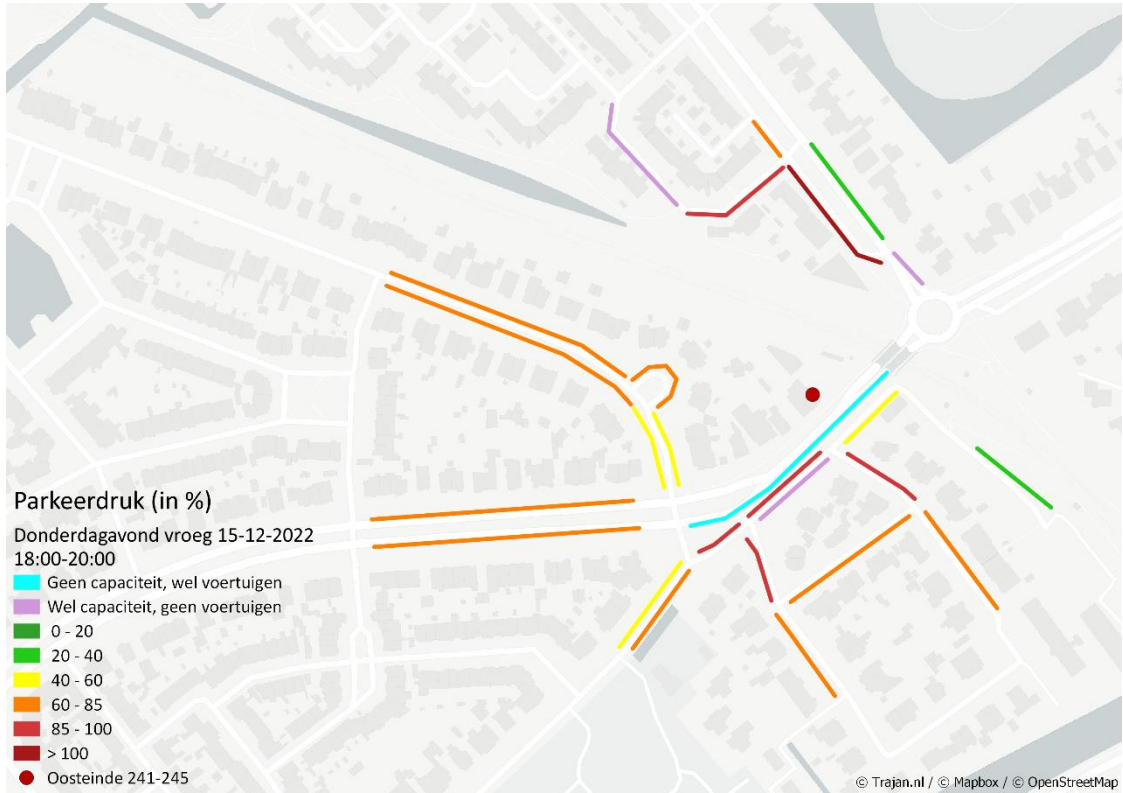
Donderdagochtend 15-12-2022 10:00 – 12:00



Donderdagmiddag 15-12-2022 14:00 – 16:00



Donderdagavond (vroeg) 15-12-2022 18:00 – 20:00



Donderdagavond (laat) 15-12-2022 22:00 – 01:00



